

**UCHWAŁA NR XXV/215/2017
RADY MIEJSKIEJ W RUDNIKU NAD SANEM**

z dnia 14 lipca 2017 r.

w sprawie wyrażenia zgody na nieodpłatne nabycie do gminnego zasobu nieruchomości prawa użytkowania wieczystego nieruchomości gruntowych oznaczonych w rejestrze gruntów, jako działki ewid. nr 2095/2, 2095/3 i 2095/5, położonych w Rudniku nad Sanem wraz z prawem własności zabudowy

Na podstawie art. 18 ust. 2 pkt 9 lit. a ustawy z dnia 8 marca 1990 r. o samorządzie gminnym (Dz. U. z 2016 r. poz. 446 z późn. zm.), art. 11, art. 24 i art. 25 ust. 1 i 2 ustawy z dnia 21 sierpnia 1997 r. o gospodarce nieruchomościami (Dz. U. z 2016 r. poz. 2147 z późn. zm.) oraz art. 39 ust. 3 ustawy z dnia 8 września 2000 r. o komercjalizacji i restrukturyzacji przedsiębiorstwa państwowego „Polskie Koleje Państwowe” (Dz. U. z 2017 r. poz. 680), **Rada Miejska w Rudniku nad Sanem uchwala, co następuje:**

§ 1.

Wyraża zgodę na nabycie do gminnego zasobu nieruchomości prawa użytkowania wieczystego nieruchomości gruntowych położonych w Rudniku nad Sanem oznaczonych w rejestrze gruntów, jako działki ewid. nr:

- 2095/2 o powierzchni 0,1673 ha,
- 2095/3 o powierzchni 0,0757 ha, wraz z prawem własności zabudowy w postaci jezdni asfaltowej o pow. 460 m² i chodnika o pow. 120 m²,
- 2095/5 o powierzchni 0,0216 ha, wraz z prawem własności zabudowy w postaci jezdni asfaltowej o pow. 94 m², objętych księgą wieczystą nr TB1N/00101275/2 prowadzoną przez Sąd Rejonowy w Nisku, IV Wydział Ksiąg Wieczystych, stanowiących własność Skarbu Państwa pozostających w użytkowaniu wieczystym Polskich Kolei Państwowych Spółki Akcyjnej z siedzibą w Warszawie.

§ 2.

Nabycie nieruchomości, o których mowa w § 1 nastąpi w trybie nieodpłatnego przekazania, o którym mowa w art. 39 ust. 3 ustawy z dnia 8 września 2000 r. o komercjalizacji i restrukturyzacji przedsiębiorstwa państwowego „Polskie Koleje Państwowe” na cele związane z realizacją inwestycji infrastrukturalnych służących wykonywaniu zadań własnych gminy w dziedzinie transportu i zostaną wykorzystane pod istniejące drogi gminne oraz poszerzenie drogi gminnej ul. Stalowej.

§ 3.

Nieruchomości, o których mowa w § 1 określają załączniki:

- Nr 1 – wyrysy z mapy ewidencyjnej,
- Nr 2 – wypis z rejestru gruntów.

§ 4.


Wykonanie uchwały powierza się Burmistrzowi Gminy i Miasta Rudnik nad Sanem.

Uchwała wchodzi w życie z dniem podjęcia.

§ 5.

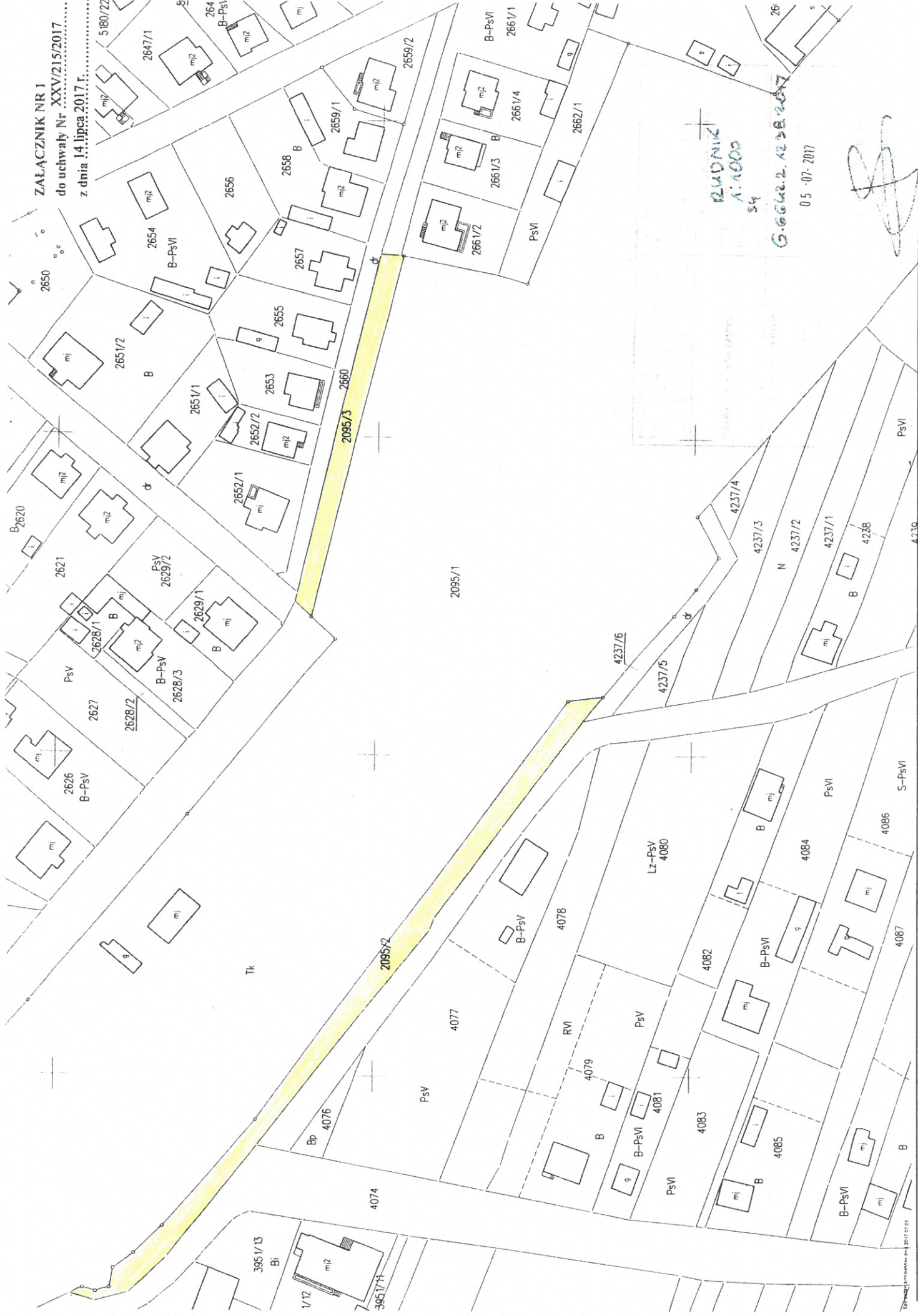
Przewodniczący Rady
Miejskiej

mgr Edward Wołoszyn

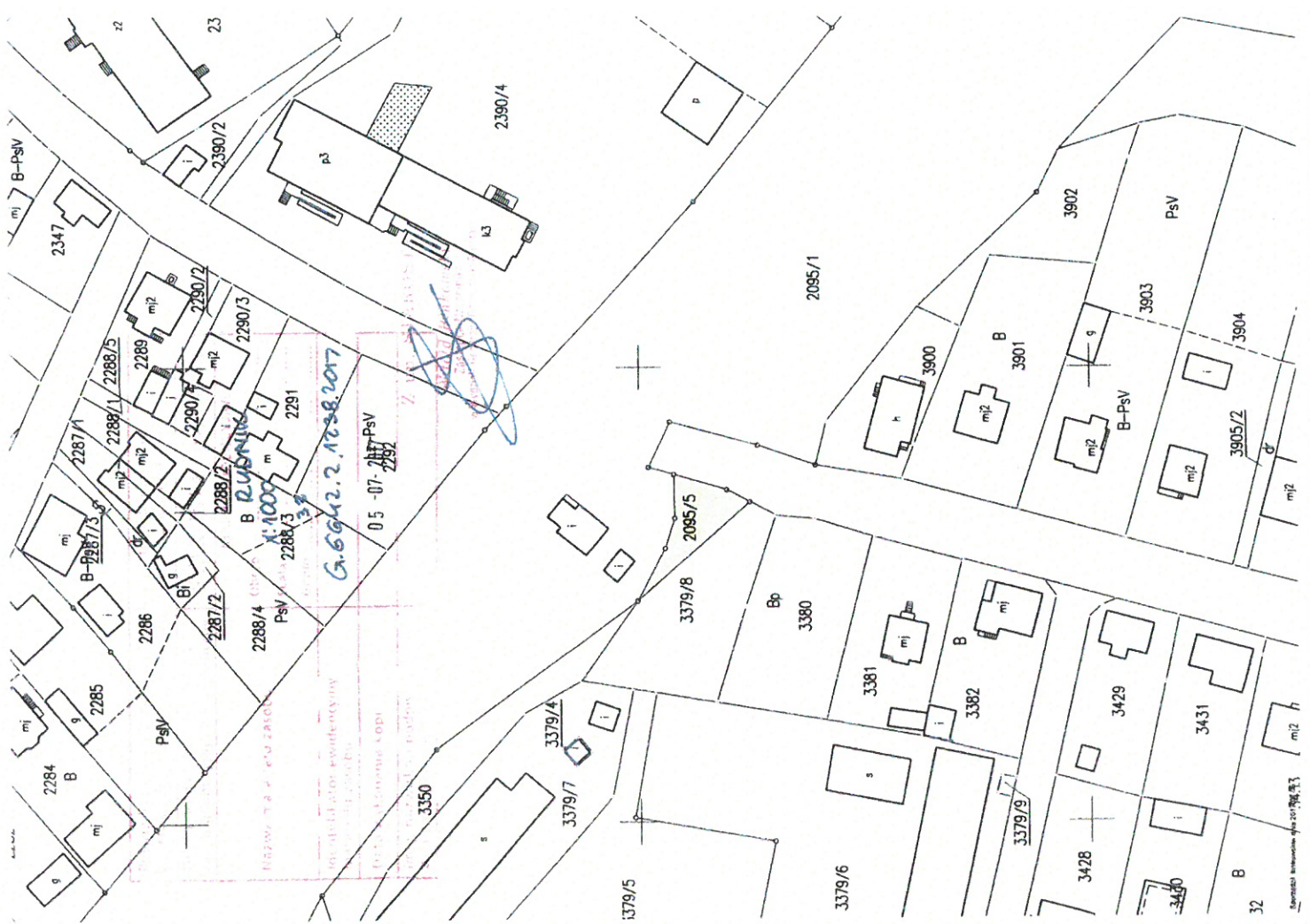


ZALĄCZNIK NR 1
do uchwały Nr XXV/215/2017
z dnia 14 lipca 2017 r.

5 800/22



KLONIK
A:1000
S4
G. GOGULA
05-07-2017



PRZEWODNICZĄCY
 Rady Miejskiej
Edward Wołoszyn
 Edward Wołoszyn

(nazwa organu wydającego dokument)

Nr kancelaryjny : G.6621.7.178.2017

Województwo

Powiat

Jednostka ewidencyjna

Obręb

ZALĄCZNIK NR 2

do uchwały Nr XXV/215/2017.....

z dnia .14 lipca 2017.r.....

**Zbiór danych opisowych ewidencji gruntów i budynków wraz ze zbiorem
danych dotyczących podmiotów wykazanych w ewidencji gruntów i budynków**

z dnia: 2017-07-05

Jednostka rejestrowa : **G.3768**

Lp	Podmiot ewidencyjny	Charakter własności / władania	Udział
1	SKARB PAŃSTWA	Własność	1/1
2	POLSKIE KOLEJE PAŃSTWOWE SPÓŁKA AKCYJNA Z SIEDZIBĄ W WARSZAWIE AL. JEROZOLIMSKIE 142A, 02-305 WARSZAWA; Korespondencja: PKP S.A. CENTRALA ZAKŁAD GOSPODAROWANIA NIERUCHOMOŚCIAMI RONDO MOGILSKIE 1 31-516 KRAKÓW	Użytkowanie wieczyste	1/1

Nr działki	Ark.	Położenie działki	Opis użytku	Oznaczenie użytków i konturów klasyfikac.	Pow. użytku [ha]	Pow. działki [ha]	Nr KW lub inny dokument własności
2095/2	33, 42, 34, 59, 19, 26, 5		tereny kolejowe	Tk	0.1673	0.1673	DEC. NR 13 MIIB Z DNIA 8 MAJA 2017 R. DECYZJA NR 3 MIIR GT.6831.6.2016 N-VII.752.10.2014 TB1N/00010127/5
Id działki: 181206_4.0001.2095/Wartość gruntów:							
2095/3	33, 42, 34, 59, 19, 26, 5		tereny kolejowe	Tk	0.0757	0.0757	DEC. NR 13 MIIB Z DNIA 8 MAJA 2017 R. DECYZJA NR 3 MIIR GT.6831.6.2016 N-VII.752.10.2014 TB1N/00010127/5
Id działki: 181206_4.0001.2095/Wartość gruntów:							

2095/4	33, 42, 34, 59, 19, 26, 5	tereny kolejowe	Tk	0.0222	0.0222	DEC. NR 13 MIIB Z DNIA 8 MAJA 2017 R. DECYZJA NR 3 MIIR GT.6831.6.2016 N-VII.752.10.2014 TB1N/00010127/5
Id działki: 181206_4.0001.2095/Wartość gruntów:						
2095/5	33, 42, 34, 59, 19, 26, 5	tereny kolejowe	Tk	0.0216	0.0216	DEC. NR 13 MIIB Z DNIA 8 MAJA 2017 R. DECYZJA NR 3 MIIR GT.6831.6.2016 N-VII.752.10.2014 TB1N/00010127/5
Id działki: 181206_4.0001.2095/Wartość gruntów:						

Razem powierzchnia działek :

0.2868 ha

Słownie : dwa tysiące osiemset sześćdziesiąt osiem m. kwadr.

Wypis zawiera dane według stanu na dzień : 2017-07-05

Sporządził : Andrzej Głaz

z up. STAROSTY
Andrzej Głaz
Podpisany w Mieście
2017-07-05

2017-07-05

(imię i nazwisko osoby reprezentującej organ)

PRZEWODNICZĄCY
Rady Miejskiej

Edward Wołoszyn
mgr Edward Wołoszyn

Strona: 2