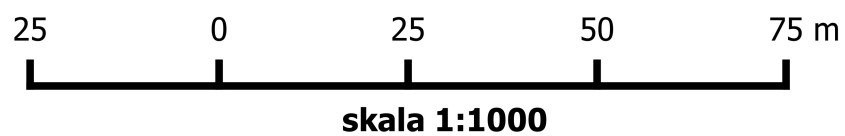

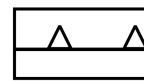



# Miejscowy Plan Zagospodarowania Przestrzennego terenu zabudowy usługowej przy ul.Sandomierskiej w Rudniku nad Sanem








## LEGENDA

Oznaczenia graficzne będące ustaleniami do planu:

-  GRANICA OBSZARU OBJĘTEGO PLANEM
-  NIEPRZEKRACZALNA LINIA ZABUDOWY
-  LINIE ROZGRANICZAJĄCE TERENY O RÓŻNYM PRZEZNACZENIU LUB RÓŻNYCH ZASADACH ZAGOSPODAROWANIA

Przeznaczenie terenów:

-  **U** TEREN ZABUDOWY USŁUGOWEJ
-  **KDW** TEREN DROGI WEWNĘTRZNEJ
-  **KDD** TEREN DROGI DOJAZDOWEJ
-  STREFA OGRANICZONEGO UŻYTKOWANIA DLA LINII ELEKTROENERGETYCZNEJ
-  STREFA KONTROLOWANA DLA GAZOCIĄGU

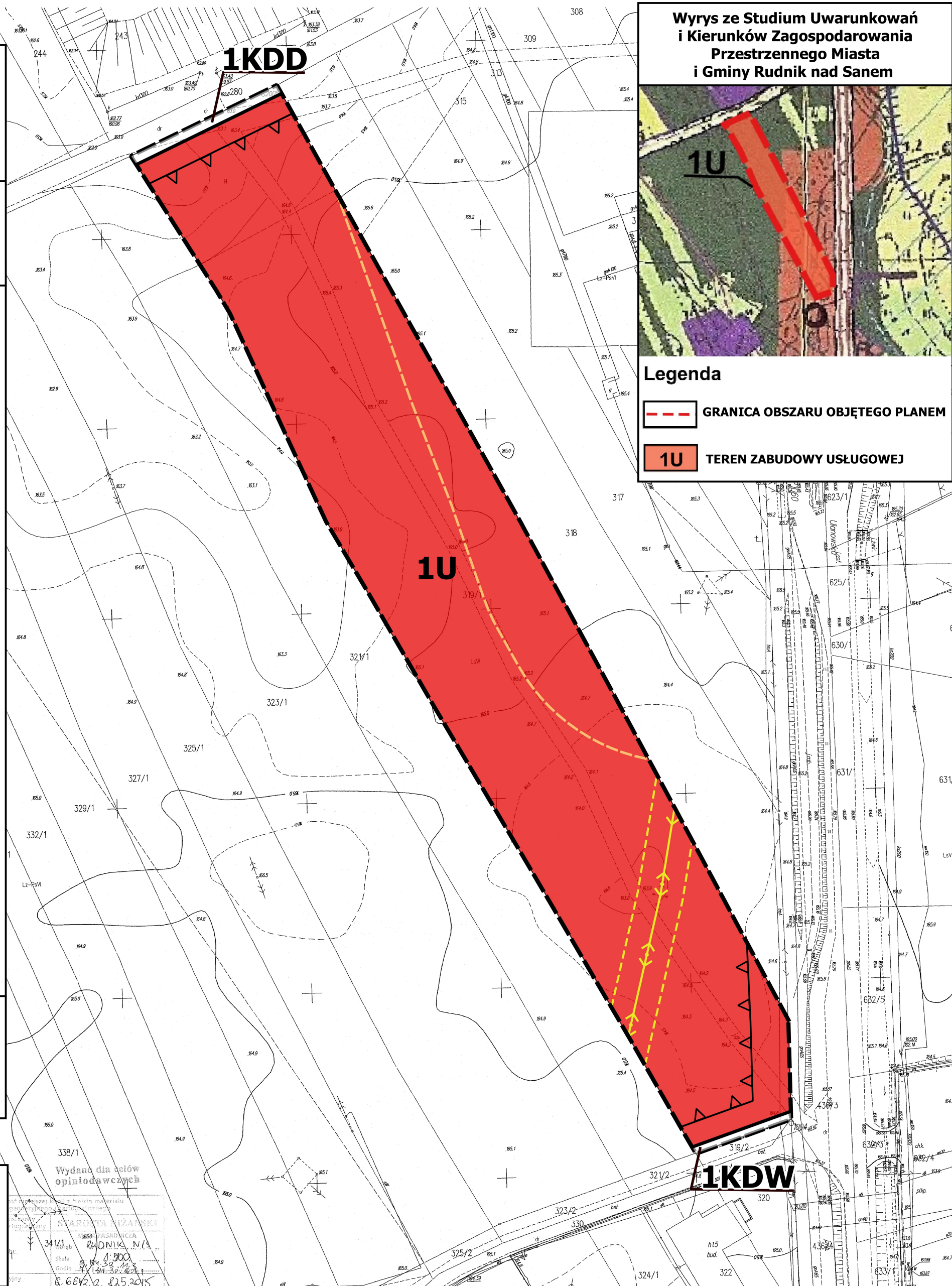
Infrastruktura techniczna:

-  LINIA ELEKTROENERGETYCZNA



**Urząd Gminy i Miasta  
w Rudniku nad Sanem**  
ul. Rynek 40, 37-420 Rudnik nad Sanem



**ZAŁĄCZNIK NR 1 DO UCHWAŁY .....  
RADY MIEJSKIEJ W RUDNIKU NAD SANEM Z DNIA  
..... DZ. URZ. WOJ. PODKARPACKIEGO  
NR ..... POZ. .... Z DNIA.....**



## Wyrys ze Studium Uwarunkowań i Kierunków Zagospodarowania Przestrzennego Miasta i Gminy Rudnik nad Sanem



### Legenda

-  GRANICA OBSZARU OBJĘTEGO PLANEM
-  **1U** TEREN ZABUDOWY USŁUGOWEJ