

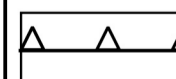





**Miejscowy Plan Zagospodarowania Przestrzennego terenu zabudowy przemysłowo - usługowej przy ul. Stalowej w Rudniku nad Sanem**

**Wyrys ze Studium Uwarunkowań i Kierunków Zagospodarowania Przestrzennego Miasta i Gminy Rudnik nad Sanem**



**LEGENDA**

Oznaczenia graficzne będące ustaleniami do planu:



-  GRANICA OBSZARU OBJĘTEGO PLANEM
-  LINIE ROZGRANICZAJĄCE TERENY O RÓŻNYM PRZEZNACZENIU LUB RÓŻNYCH ZASADACH ZAGOSPODAROWANIA
-  NIEPRZEKACZALNA LINIA ZABUDOWY

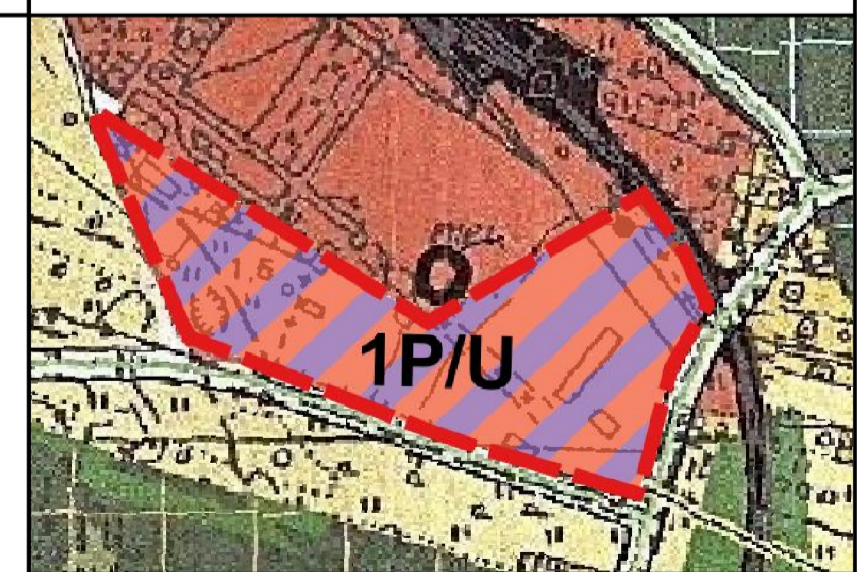
-  GRANICA TERENÓW ZAMKNIĘTYCH
-  STREFA KONTROLOWANA DLA GAZOCIĄGU
-  STREFA OGRANICZONEGO UŻYTKOWANIA DLA LINII ELEKTROENERGETYCZNEJ

- Przeznaczenie terenów:**
-  **P/U** TEREN ZABUDOWY PRZEMYSŁOWO-USŁUGOWEJ




-  **KDD** TEREN DROGI DOJAZDOWEJ
-  STREFA OGRANICZONEGO UŻYTKOWANIA WZDŁUŻ LINII KOLEJOWEJ

**Infrastruktura techniczna:**

-  LINIA ELEKTROENERGETYCZNA
-  **gA300** GAZOCIĄG



**Legenda**

-  GRANICA OBSZARU OBJĘTEGO PLANEM
-  **1U** TEREN ZABUDOWY USŁUGOWEJ
-  **1P/U** TEREN ZABUDOWY PRZEMYSŁOWO-USŁUGOWEJ