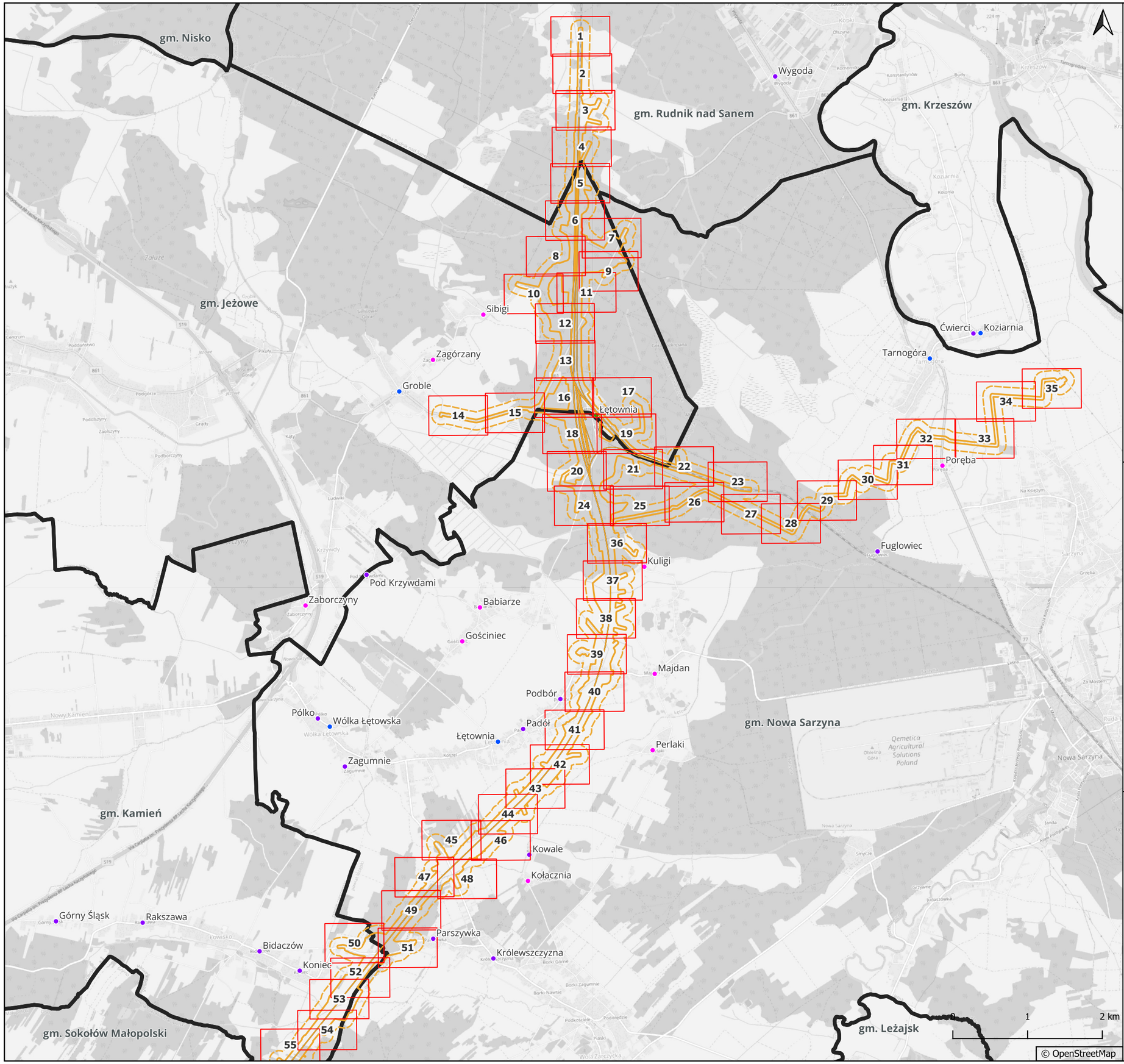

Legenda:

- Układ torowy w planie W2
- Teren realizacji przedsięwzięcia W2
- Teren oddziaływania przedsięwzięcia W2
- Granice gmin
- Granice obrebów ewidencyjnych
- Działki
- 300/1 Numery działek
- Odnośnik numeru działki
- Arkusz mapy - skala 1:2000
- Miasto
- Część miasta
- Wieś
- Część wsi
- Przysiółek wsi
- Osada

Data: Lipiec 2025

CPK	Centralny Port Komunikacyjny Sp. z o.o. Aleje Jerozolimskie 142B 02-305 Warszawa INWESTOR
databout	Databout Sp. z o. o. ul. Bitwy Warszawskiej 1920r. nr 7 (klatka B) 02-366 Warszawa WYKONAWCA
Opracowanie dokumentacji projektowej dla Projektu: "Budowa linii kolejowych nr 58 i 632 na odcinku Łętownia - Rzeszów" ZADANIE	
Załącznik 3: Mapa z zaznaczonym przewidywanym terenem, na którym będzie realizowane przedsięwzięcie, oraz z zaznaczonym przewidywanym obszarem, na który będzie oddziaływać przedsięwzięcie na tle mapy ewidencyjnej TYTUŁ MAPY	
297 mm x 420 mm FORMAT	EPSG: 2180 UKŁAD WSP.

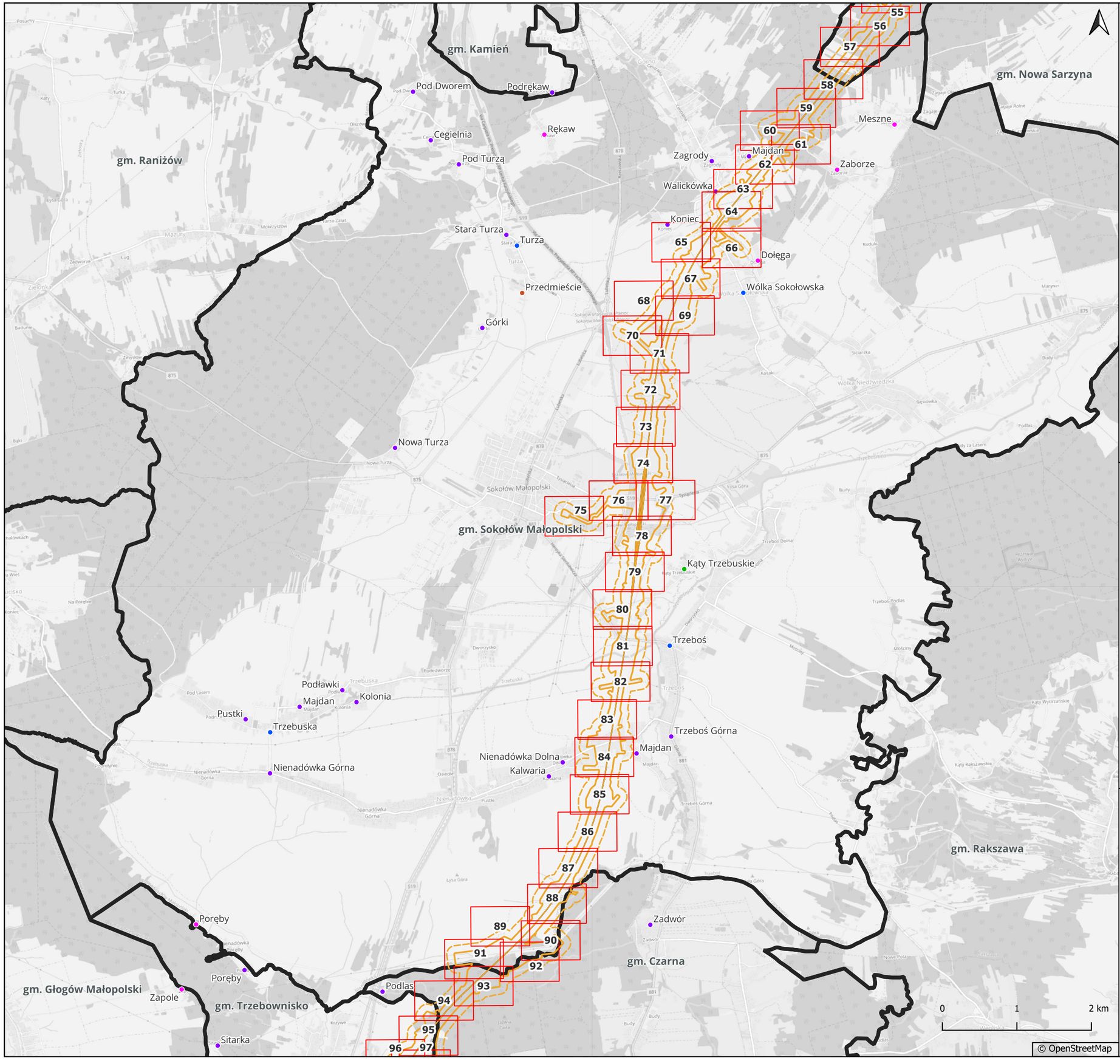

Legenda:

- Układ torowy w planie W2
- Teren realizacji przedsięwzięcia W2
- Teren oddziaływania przedsięwzięcia W2
- Granice gmin
- Granice obrebów ewidencyjnych
- Działki
- 300/1 Numery działek
- Odnośnik numeru działki
- Arkusz mapy - skala 1:2000
- Miasto
- Część miasta
- Wieś
- Część wsi
- Przysiółek wsi
- Osada

Data: Lipiec 2025

CPK	Centralny Port Komunikacyjny Sp. z o.o. Aleje Jerozolimskie 142B 02-305 Warszawa INWESTOR
databout	Databout Sp. z o. o. ul. Bitwy Warszawskiej 1920r. nr 7 (klatka B) 02-366 Warszawa WYKONAWCA
Opracowanie dokumentacji projektowej dla Projektu: "Budowa linii kolejowych nr 58 i 632 na odcinku Łętownia - Rzeszów" ZADANIE	
Załącznik 3: Mapa z zaznaczonym przewidywanym terenem, na którym będzie realizowane przedsięwzięcie, oraz z zaznaczonym przewidywanym obszarem, na który będzie oddziaływać przedsięwzięcie na tle mapy ewidencyjnej TYTUŁ MAPY	
297 mm x 420 mm FORMAT	EPSG: 2180 UKŁAD WSP.

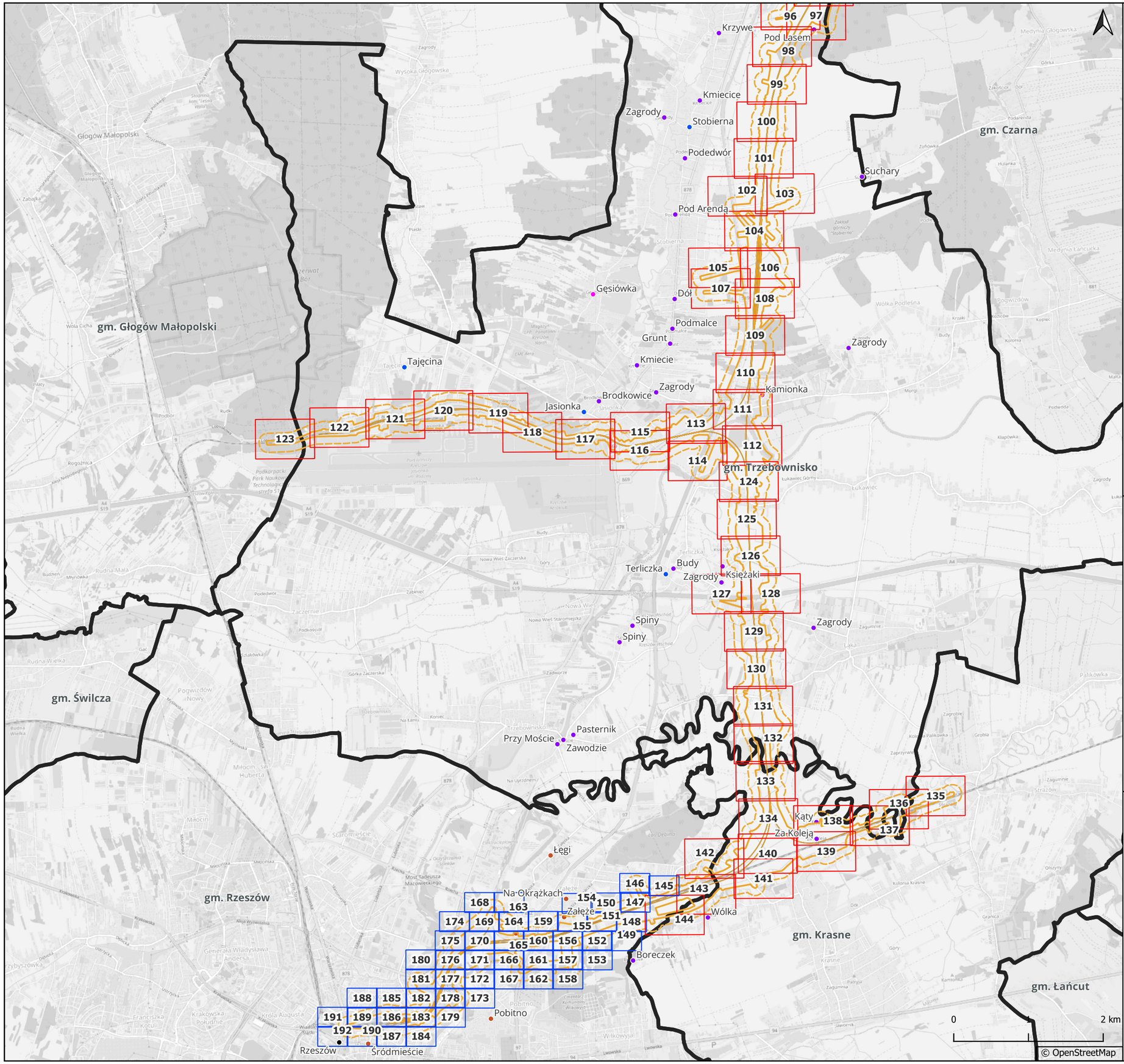

Legenda:

- Układ torowy w planie W2
- Teren realizacji przedsięwzięcia W2
- Teren oddziaływania przedsięwzięcia W2
- Granice gmin
- Granice obrebów ewidencyjnych
- Działki
- 300/1 Numery działek
- Odnośnik numeru działki
- Arkusz mapy - skala 1:2000
- Arkusz mapy - skala 1:1000
- Miasto
- Część miasta
- Wieś
- Część wsi
- Przysiółek wsi
- Osada

Data: Lipiec 2025

CPK	Centralny Port Komunikacyjny Sp. z o.o. Aleje Jerozolimskie 142B 02-305 Warszawa INWESTOR
databout	Databout Sp. z o. o. ul. Bitwy Warszawskiej 1920r. nr 7 (klatka B) 02-366 Warszawa WYKONAWCA
Opracowanie dokumentacji projektowej dla Projektu: "Budowa linii kolejowych nr 58 i 632 na odcinku Łętownia - Rzeszów" ZADANIE	
Załącznik 3: Mapa z zaznaczonym przewidywanym terenem, na którym będzie realizowane przedsięwzięcie, oraz z zaznaczonym przewidywanym obszarem, na który będzie oddziaływać przedsięwzięcie na tle mapy ewidencyjnej TYTUŁ MAPY	
297 mm x 420 mm FORMAT	EPSG: 2180 UKŁAD WSP.

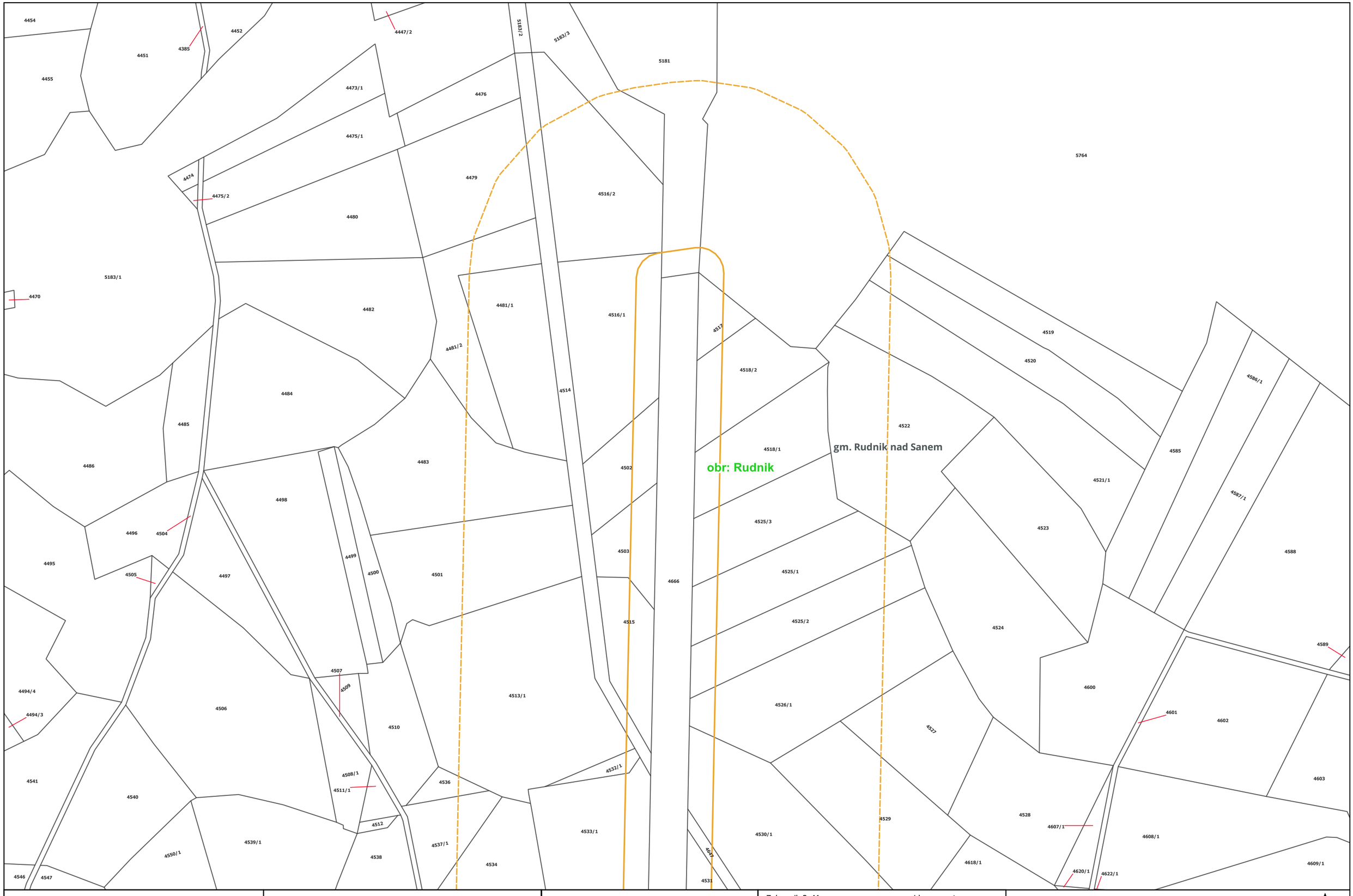

Centralny Port Komunikacyjny Sp. z o.o. Aleje Jerozolimskie 142B 02-305 Warszawa INWESTOR	Databout Sp. z o. o. ul. Bitwy Warszawskiej 1920r. nr 7 (klatka B) 02-366 Warszawa WYKONAWCA	Opracowanie dokumentacji projektowej dla Projektu: "Budowa linii kolejowych nr 58 i 632 na odcinku Łętownia - Rzeszów" ZADANIE	Załącznik 3: Mapa z zaznaczonym przewidywanym terenem, na którym będzie realizowane przedsięwzięcie, oraz z zaznaczonym przewidywanym obszarem, na który będzie oddziaływać przedsięwzięcie na tle mapy ewidencyjnej Arkusz nr 1 z 192 TYTUŁ MAPY	0 50 100 150 m Skala: 1:2 000

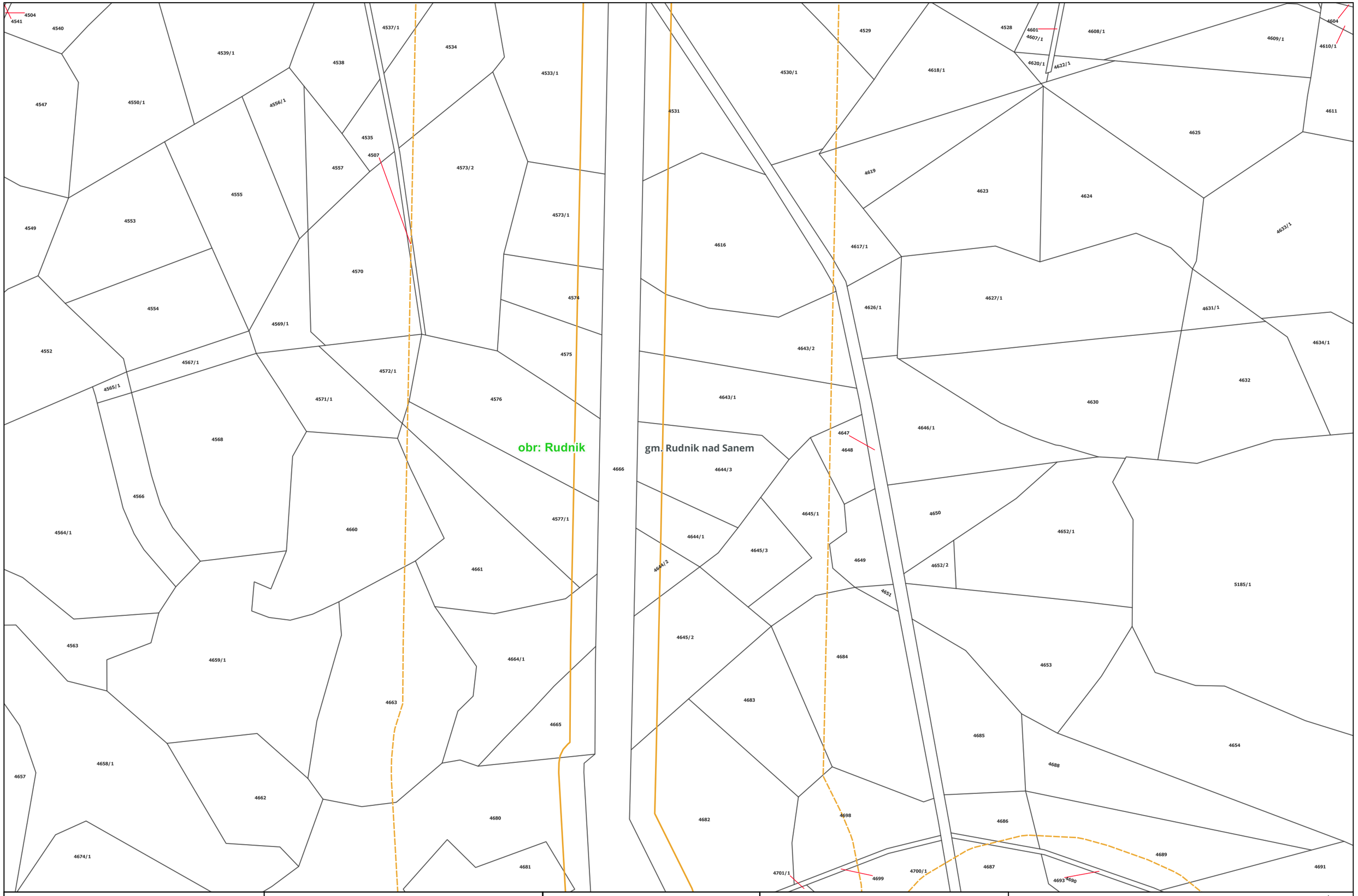

CPK Centralny Port Komunikacyjny Sp. z o.o. Aleje Jerozolimskie 142B 02-305 Warszawa INWESTOR	databout Databout Sp. z o. o. ul. Bitwy Warszawskiej 1920r. nr 7 (klatka B) 02-366 Warszawa WYKONAWCA	Opracowanie dokumentacji projektowej dla Projektu: "Budowa linii kolejowych nr 58 i 632 na odcinku Łętownia - Rzeszów" ZADANIE	Załącznik 3: Mapa z zaznaczonym przewidywanym terenem, na którym będzie realizowane przedsięwzięcie, oraz z zaznaczonym przewidywanym obszarem, na który będzie oddziaływać przedsięwzięcie na tle mapy ewidencyjnej Arkusz nr 2 z 192 TYTUŁ MAPY	0 50 100 150 m Skala: 1:2 000

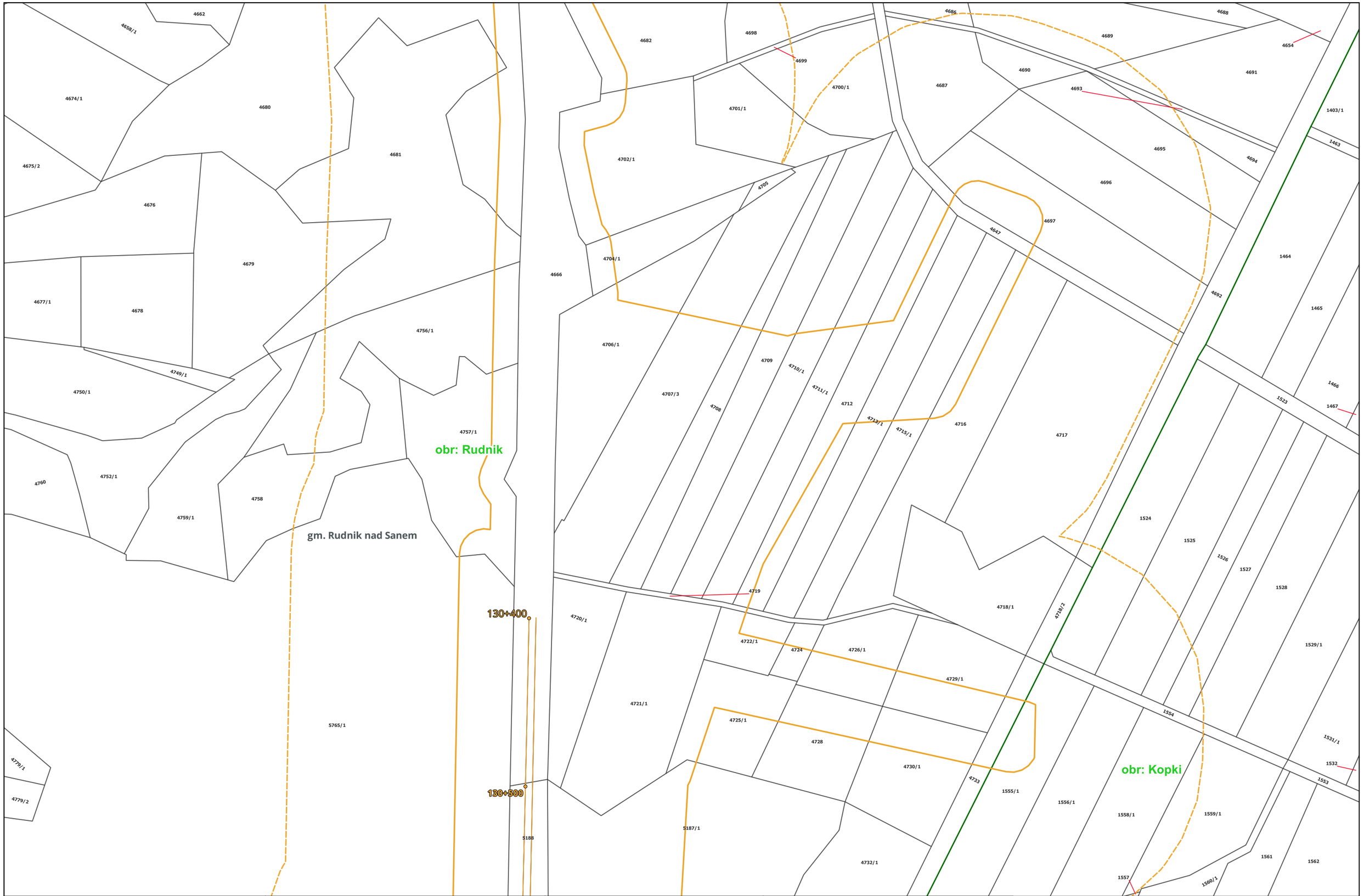

Centralny Port Komunikacyjny Sp. z o.o. Aleje Jerozolimskie 142B 02-305 Warszawa INWESTOR	Databout Sp. z o. o. ul. Bitwy Warszawskiej 1920r. nr 7 (klatka B) 02-366 Warszawa WYKONAWCA	Opracowanie dokumentacji projektowej dla Projektu: "Budowa linii kolejowych nr 58 i 632 na odcinku Łętownia - Rzeszów" ZADANIE	Załącznik 3: Mapa z zaznaczonym przewidywanym terenem, na którym będzie realizowane przedsięwzięcie, oraz z zaznaczonym przewidywanym obszarem, na który będzie oddziaływać przedsięwzięcie na tle mapy ewidencyjnej Arkusz nr 3 z 192 TYTUŁ MAPY	0 50 100 150 m Skala: 1:2 000

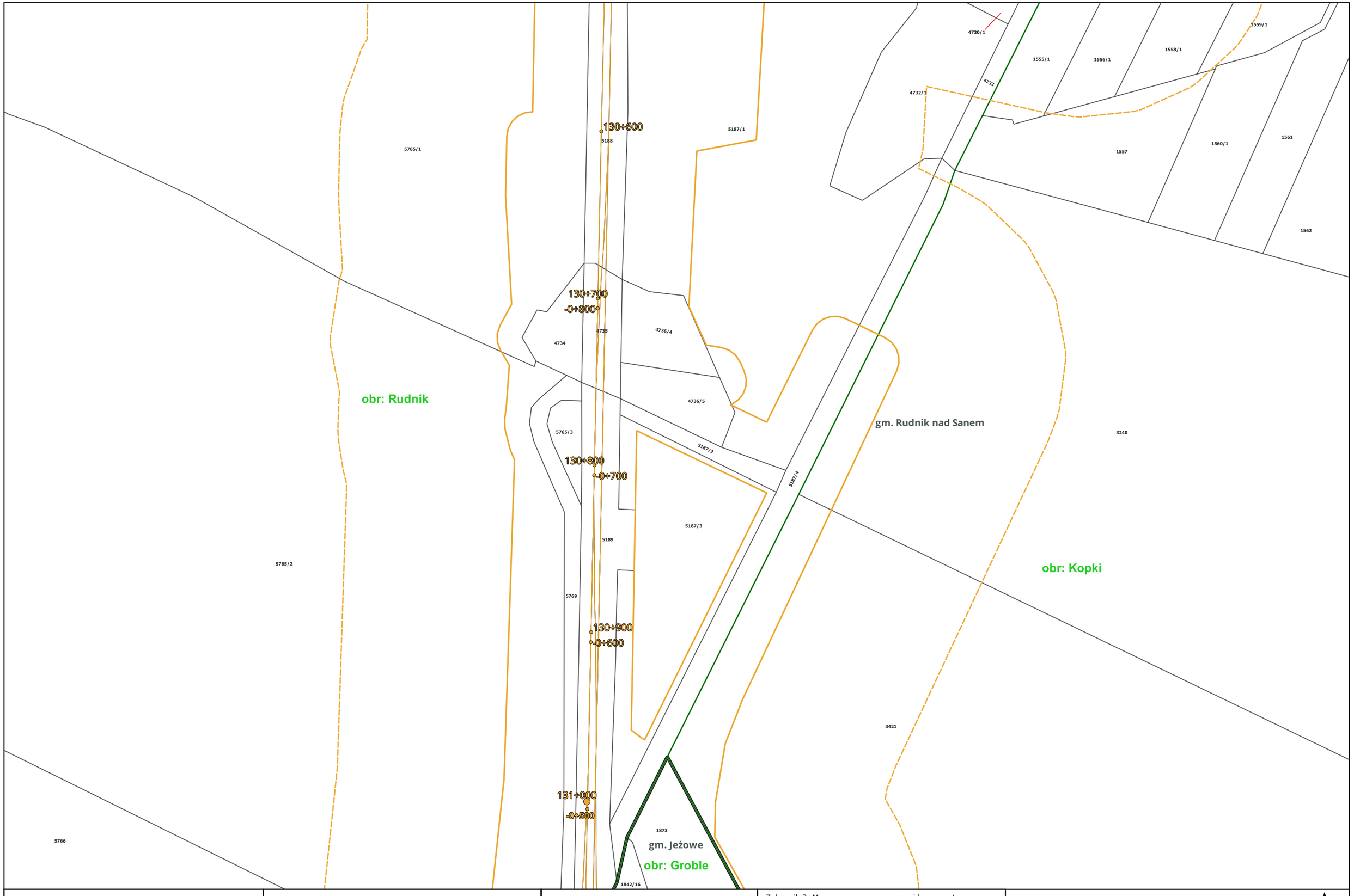

Centralny Port Komunikacyjny Sp. z o.o. Aleje Jerozolimskie 142B 02-305 Warszawa INWESTOR	Databout Sp. z o. o. ul. Bitwy Warszawskiej 1920r. nr 7 (klatka B) 02-366 Warszawa WYKONAWCA	Opracowanie dokumentacji projektowej dla Projektu: "Budowa linii kolejowych nr 58 i 632 na odcinku Łętownia - Rzeszów" ZADANIE	Załącznik 3: Mapa z zaznaczonym przewidywanym terenem, na którym będzie realizowane przedsięwzięcie, oraz z zaznaczonym przewidywanym obszarem, na który będzie oddziaływać przedsięwzięcie na tle mapy ewidencyjnej Arkusz nr 4 z 192 TYTUŁ MAPY	0 50 100 150 m Skala: 1:2 000

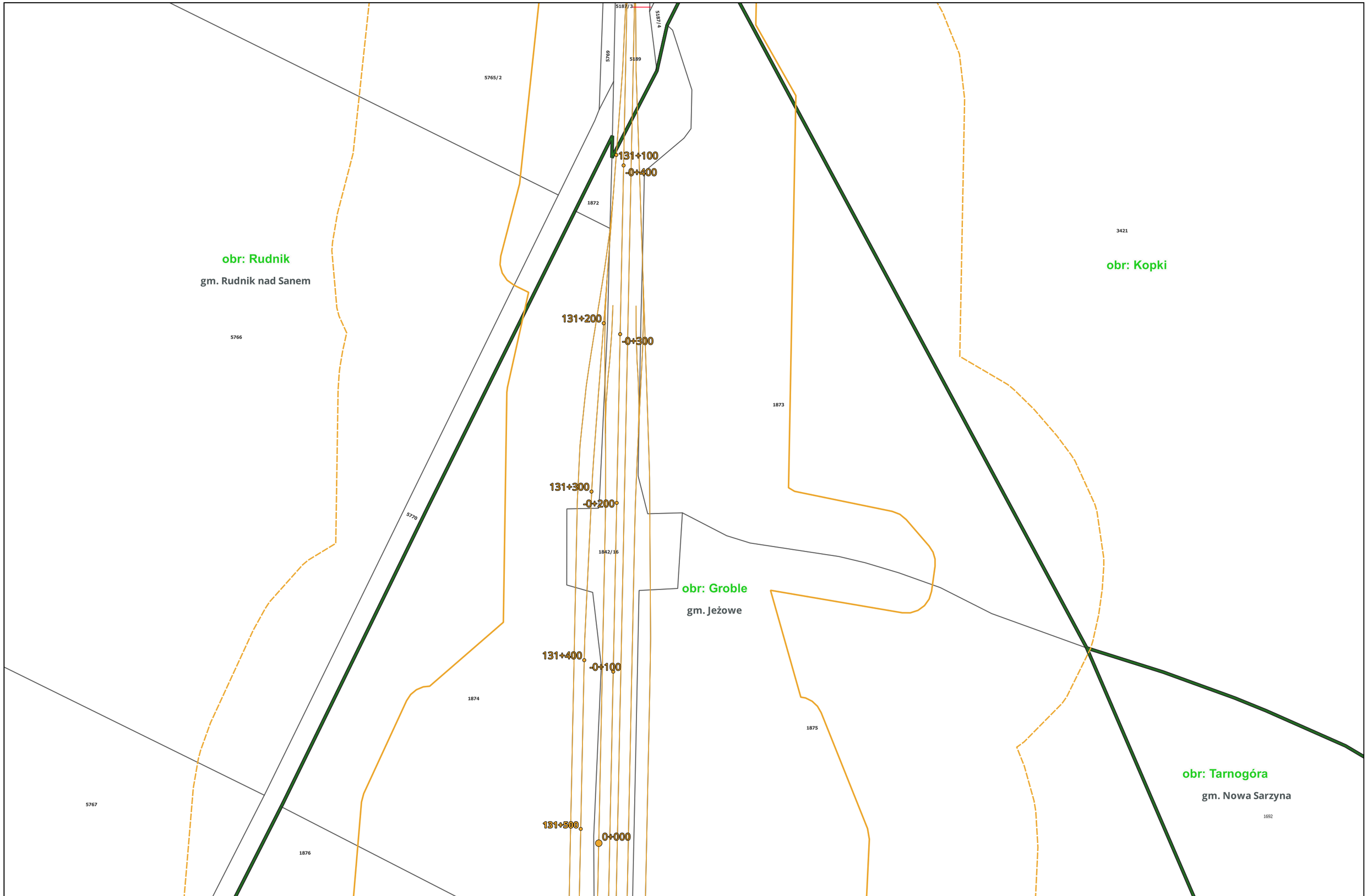

Centralny Port Komunikacyjny Sp. z o.o. Aleje Jerozolimskie 142B 02-305 Warszawa INWESTOR	Databout Sp. z o. o. ul. Bitwy Warszawskiej 1920r. nr 7 (klatka B) 02-366 Warszawa WYKONAWCA	Opracowanie dokumentacji projektowej dla Projektu: "Budowa linii kolejowych nr 58 i 632 na odcinku Łętownia - Rzeszów" ZADANIE	Załącznik 3: Mapa z zaznaczonym przewidywanym terenem, na którym będzie realizowane przedsięwzięcie, oraz z zaznaczonym przewidywanym obszarem, na który będzie oddziaływać przedsięwzięcie na tle mapy ewidencyjnej Arkusz nr 5 z 192 TYTUŁ MAPY	0 50 100 150 m Skala: 1:2 000

obr: Rudnik

5767

gm. Rudnik nad Sanem

5770

1882

1664

1881

1876

1874

0+000

obr: Tarnogóra

1692

131+600

0+100

1875

131+700

0+200

gm. Jeżowe

obr: Groble

1842/16

131+800

0+300

1877

131+900

0+400

132+000

0+500

1880

Centralny Port Komunikacyjny Sp. z o.o. Aleje Jerozolimskie 142B 02-305 Warszawa INWESTOR	Databout Sp. z o. o. ul. Bitwy Warszawskiej 1920r. nr 7 (klatka B) 02-366 Warszawa WYKONAWCA	Opracowanie dokumentacji projektowej dla Projektu: "Budowa linii kolejowych nr 58 i 632 na odcinku Łętownia - Rzeszów" ZADANIE	Załącznik 3: Mapa z zaznaczonym przewidywanym terenem, na którym będzie realizowane przedsięwzięcie, oraz z zaznaczonym przewidywanym obszarem, na który będzie oddziaływać przedsięwzięcie na tle mapy ewidencyjnej Arkusz nr 6 z 192 TYTUŁ MAPY	0 50 100 150 m Skala: 1:2 000

1875

1692

1693

1707

gm. Nowa Sarzyna

obr: Tarnogóra

1701

1877

obr: Groble

gm. Jeżowe

1700

1917

1880

1878

1879

Centralny Port Komunikacyjny Sp. z o.o. Aleje Jerozolimskie 142B 02-305 Warszawa INWESTOR	Databout Sp. z o. o. ul. Bitwy Warszawskiej 1920r. nr 7 (klatka B) 02-366 Warszawa WYKONAWCA	Opracowanie dokumentacji projektowej dla Projektu: "Budowa linii kolejowych nr 58 i 632 na odcinku Łętownia - Rzeszów" ZADANIE	Załącznik 3: Mapa z zaznaczonym przewidywanym terenem, na którym będzie realizowane przedsięwzięcie, oraz z zaznaczonym przewidywanym obszarem, na który będzie oddziaływać przedsięwzięcie na tle mapy ewidencyjnej Arkusz nr 7 z 192 TYTUŁ MAPY	0 50 100 150 m Skala: 1:2 000

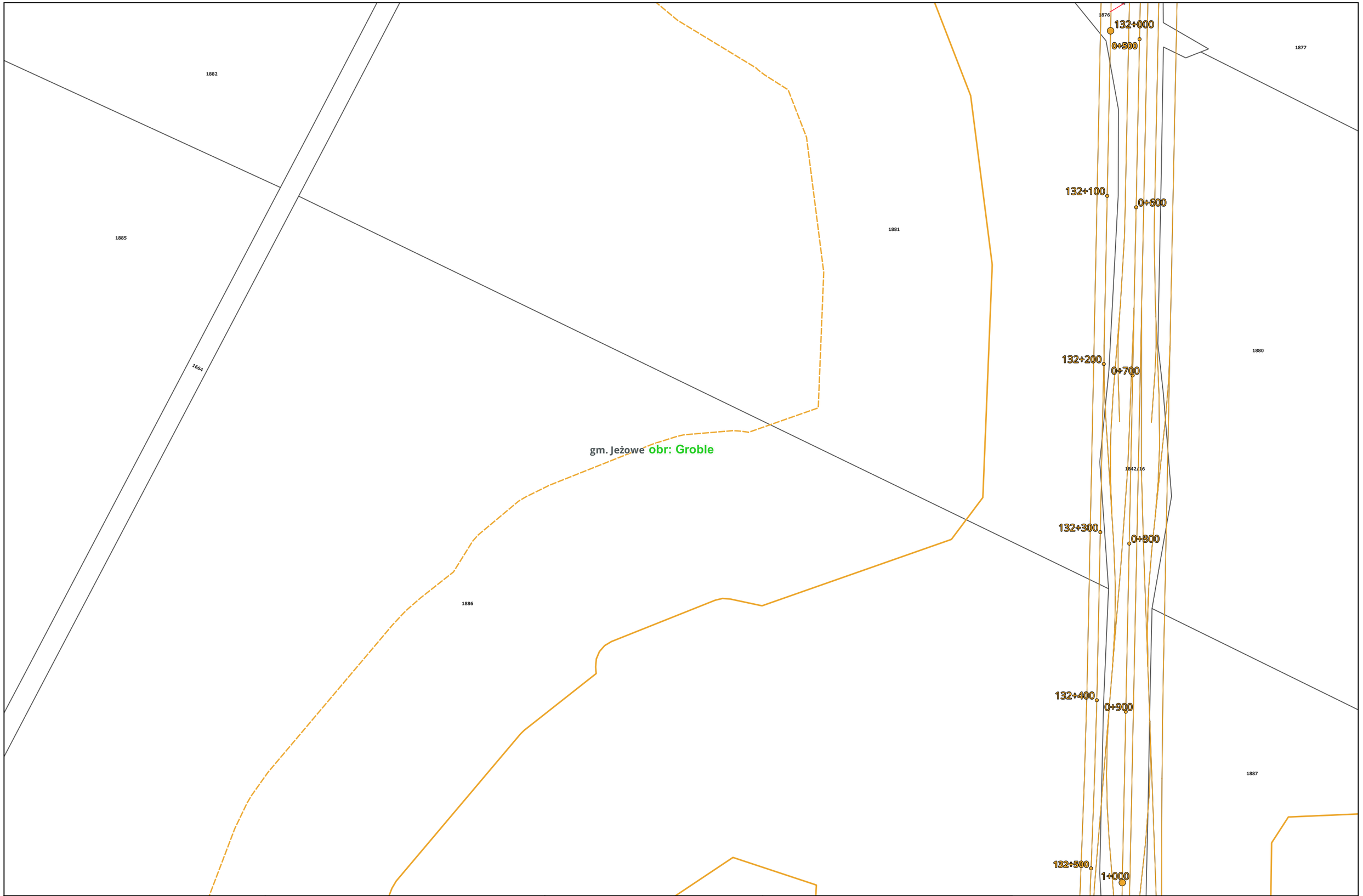

Centralny Port Komunikacyjny Sp. z o.o. Aleje Jerozolimskie 142B 02-305 Warszawa INWESTOR	Databout Sp. z o. o. ul. Bitwy Warszawskiej 1920r. nr 7 (klatka B) 02-366 Warszawa WYKONAWCA	Opracowanie dokumentacji projektowej dla Projektu: "Budowa linii kolejowych nr 58 i 632 na odcinku Łętownia - Rzeszów" ZADANIE	Załącznik 3: Mapa z zaznaczonym przewidywanym terenem, na którym będzie realizowane przedsięwzięcie, oraz z zaznaczonym przewidywanym obszarem, na który będzie oddziaływać przedsięwzięcie na tle mapy ewidencyjnej Arkusz nr 8 z 192 TYTUŁ MAPY	0 50 100 150 m Skala: 1:2 000

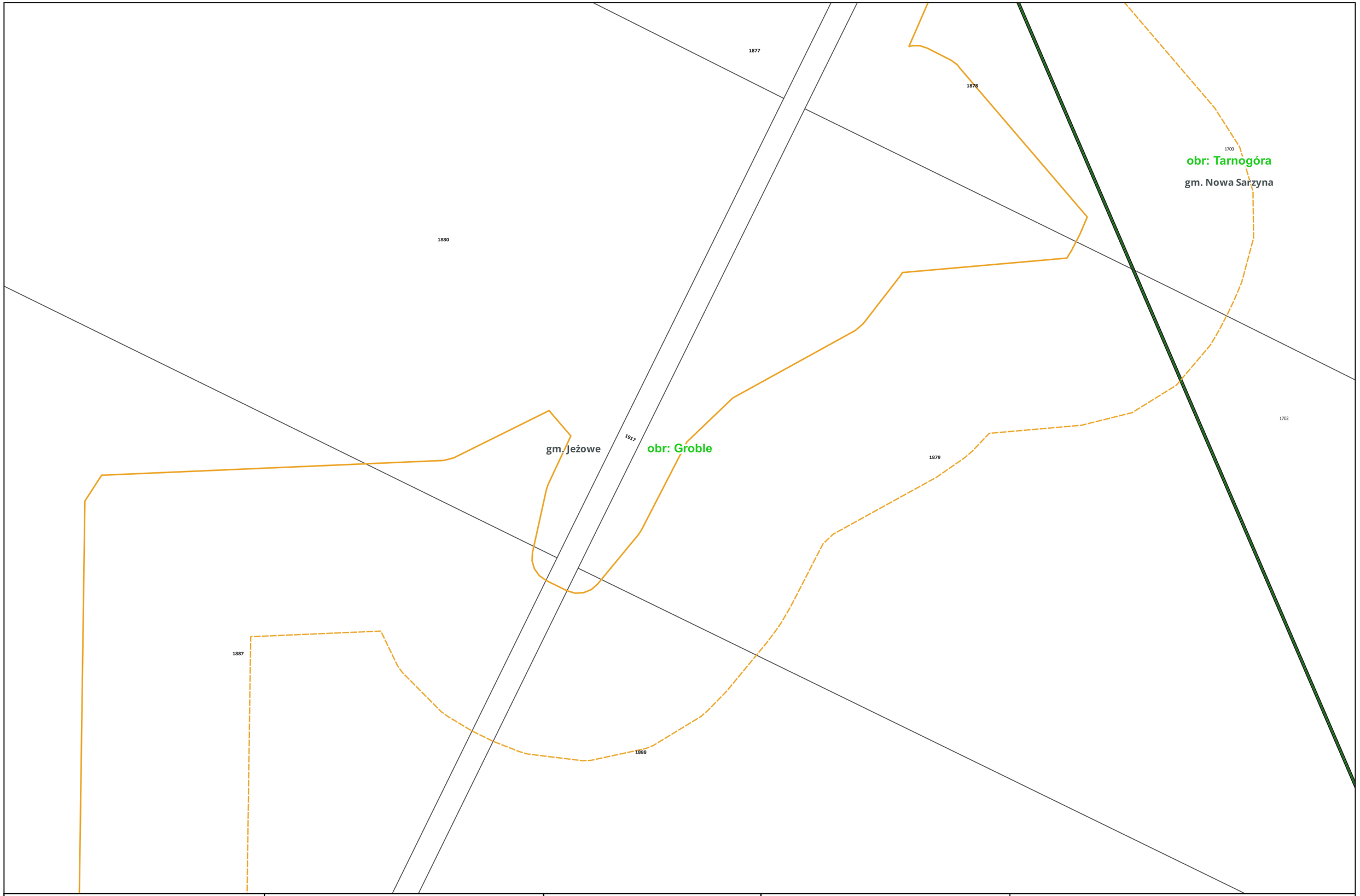

Centralny Port Komunikacyjny Sp. z o.o. Aleje Jerozolimskie 142B 02-305 Warszawa INWESTOR	Databout Sp. z o. o. ul. Bitwy Warszawskiej 1920r. nr 7 (klatka B) 02-366 Warszawa WYKONAWCA	Opracowanie dokumentacji projektowej dla Projektu: "Budowa linii kolejowych nr 58 i 632 na odcinku Łętownia - Rzeszów" ZADANIE	Załącznik 3: Mapa z zaznaczonym przewidywanym terenem, na którym będzie realizowane przedsięwzięcie, oraz z zaznaczonym przewidywanym obszarem, na który będzie oddziaływać przedsięwzięcie na tle mapy ewidencyjnej Arkusz nr 9 z 192 TYTUŁ MAPY	0 50 100 150 m Skala: 1:2 000

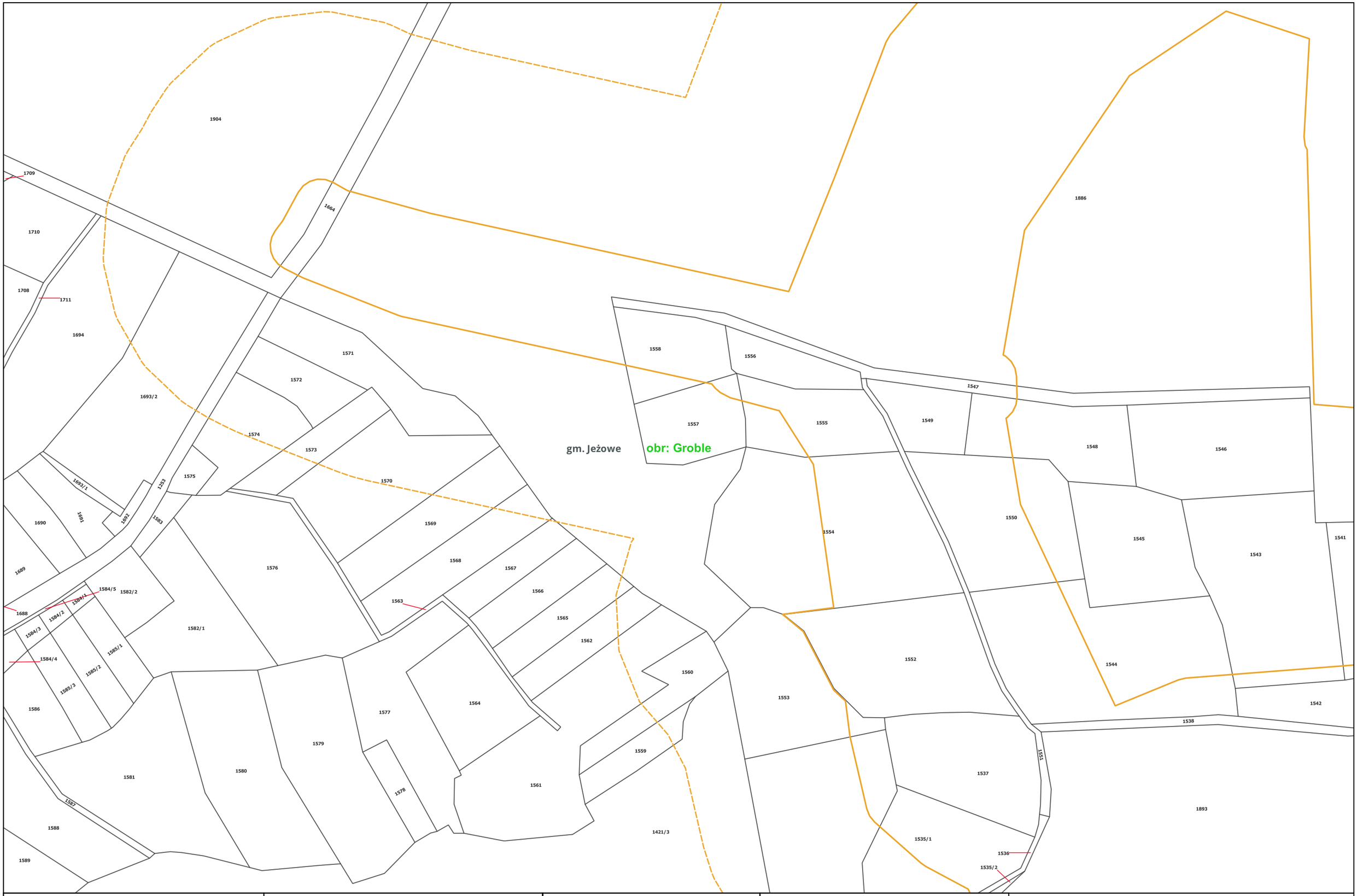

CPK Centralny Port Komunikacyjny Sp. z o.o. Aleje Jerozolimskie 142B 02-305 Warszawa INWESTOR	databout Databout Sp. z o. o. ul. Bitwy Warszawskiej 1920r. nr 7 (klatka B) 02-366 Warszawa WYKONAWCA	Opracowanie dokumentacji projektowej dla Projektu: "Budowa linii kolejowych nr 58 i 632 na odcinku Łętownia - Rzeszów" ZADANIE	Załącznik 3: Mapa z zaznaczonym przewidywanym terenem, na którym będzie realizowane przedsięwzięcie, oraz z zaznaczonym przewidywanym obszarem, na który będzie oddziaływać przedsięwzięcie na tle mapy ewidencyjnej Arkusz nr 10 z 192 TYTUŁ MAPY	0 50 100 150 m Skala: 1:2 000

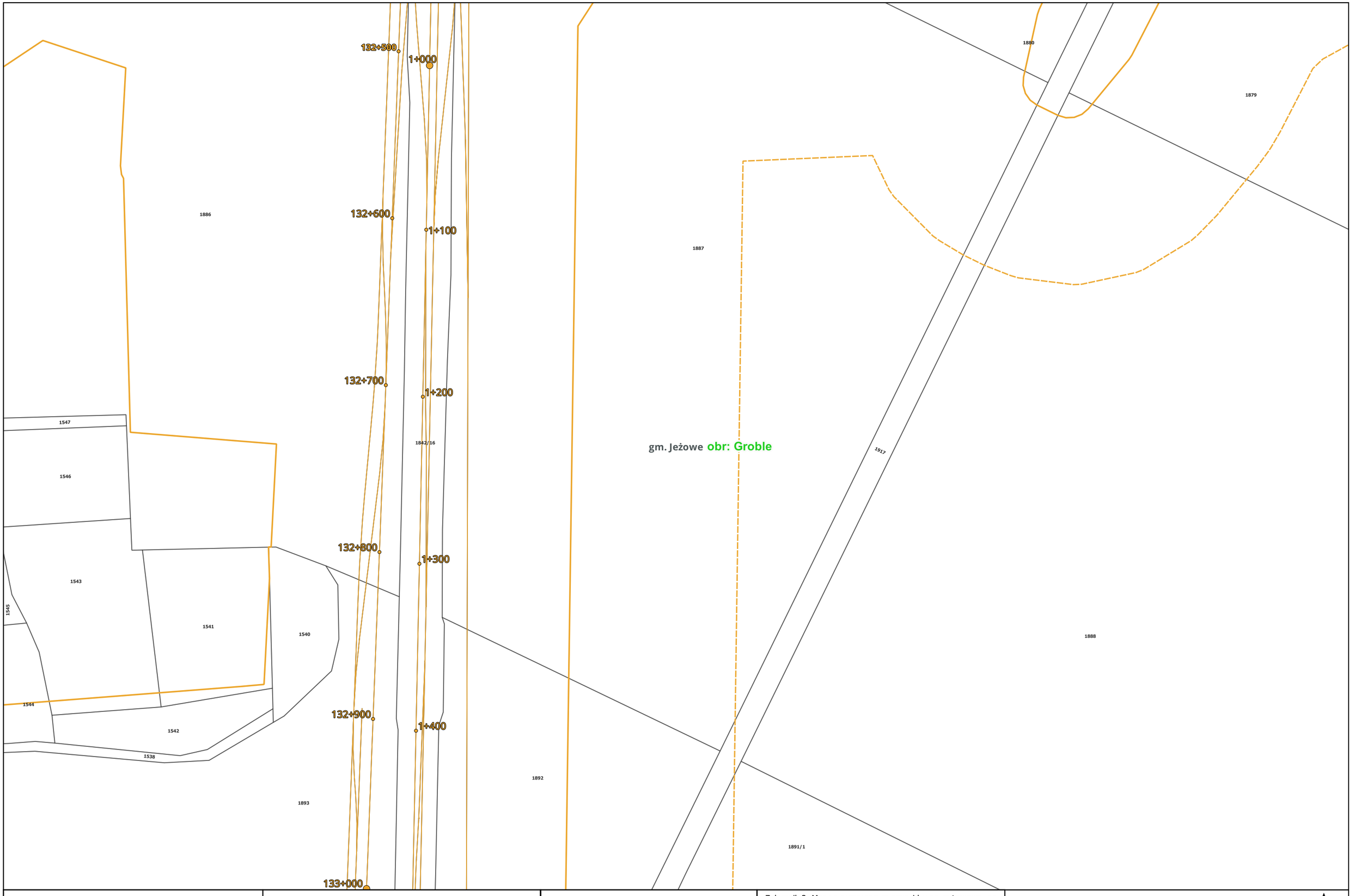

Centralny Port Komunikacyjny Sp. z o.o. Aleje Jerozolimskie 142B 02-305 Warszawa INWESTOR	Databout Sp. z o. o. ul. Bitwy Warszawskiej 1920r. nr 7 (klatka B) 02-366 Warszawa WYKONAWCA	Opracowanie dokumentacji projektowej dla Projektu: "Budowa linii kolejowych nr 58 i 632 na odcinku Łętownia - Rzeszów" ZADANIE	Załącznik 3: Mapa z zaznaczonym przewidywanym terenem, na którym będzie realizowane przedsięwzięcie, oraz z zaznaczonym przewidywanym obszarem, na który będzie oddziaływać przedsięwzięcie na tle mapy ewidencyjnej Arkusz nr 11 z 192 TYTUŁ MAPY	0 50 100 150 m Skala: 1:2 000

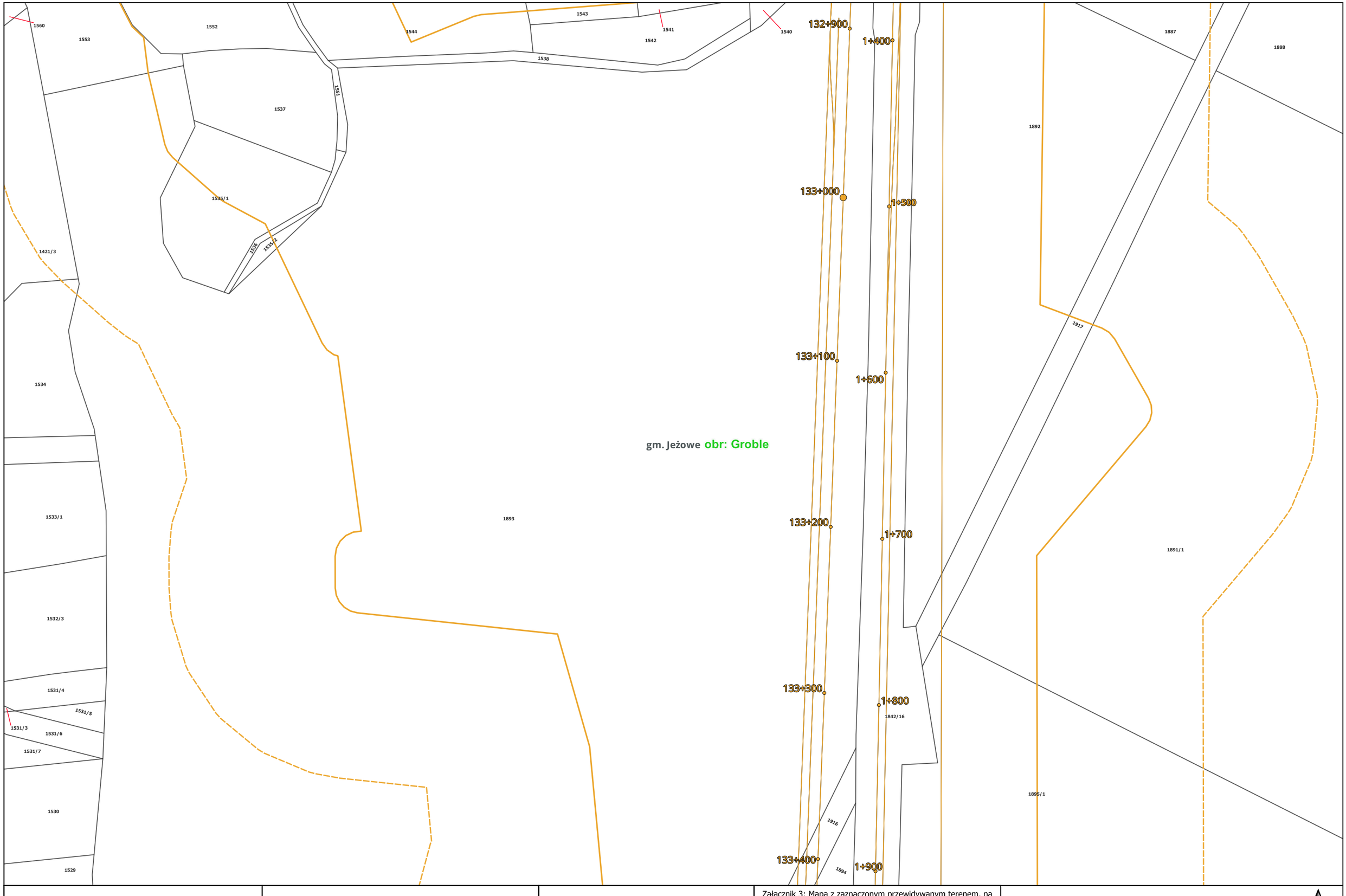

Centralny Port Komunikacyjny Sp. z o.o. Aleje Jerozolimskie 142B 02-305 Warszawa INWESTOR	Databout Sp. z o. o. ul. Bitwy Warszawskiej 1920r. nr 7 (klatka B) 02-366 Warszawa WYKONAWCA	Opracowanie dokumentacji projektowej dla Projektu: "Budowa linii kolejowych nr 58 i 632 na odcinku Łętownia - Rzeszów" ZADANIE	Załącznik 3: Mapa z zaznaczonym przewidywanym terenem, na którym będzie realizowane przedsięwzięcie, oraz z zaznaczonym przewidywanym obszarem, na który będzie oddziaływać przedsięwzięcie na tle mapy ewidencyjnej Arkusz nr 12 z 192 TYTUŁ MAPY	0 50 100 150 m Skala: 1:2 000

1530
1529
1528
1421/3
1523
1900/4
1893
1894
1916
1899/1
1895/1
1891/1
1898
1842/16

133+400
1+900
133+500
2+000
133+600
2+100
133+700
2+200
133+800
2+300
133+900
2+400

obr: Groble gm. Jeżowe

Centralny Port Komunikacyjny Sp. z o.o. Aleje Jerozolimskie 142B 02-305 Warszawa INWESTOR	Databout Sp. z o. o. ul. Bitwy Warszawskiej 1920r. nr 7 (klatka B) 02-366 Warszawa WYKONAWCA	Opracowanie dokumentacji projektowej dla Projektu: "Budowa linii kolejowych nr 58 i 632 na odcinku Łętownia - Rzeszów" ZADANIE	Załącznik 3: Mapa z zaznaczonym przewidywanym terenem, na którym będzie realizowane przedsięwzięcie, oraz z zaznaczonym przewidywanym obszarem, na który będzie oddziaływać przedsięwzięcie na tle mapy ewidencyjnej Arkusz nr 13 z 192 TYTUŁ MAPY	0 50 100 150 m Skala: 1:2 000

gm. Jeżowe

obr: Groble

Centralny Port Komunikacyjny Sp. z o.o. Aleje Jerozolimskie 142B 02-305 Warszawa INWESTOR	Databout Sp. z o. o. ul. Bitwy Warszawskiej 1920r. nr 7 (klatka B) 02-366 Warszawa WYKONAWCA	Opracowanie dokumentacji projektowej dla Projektu: "Budowa linii kolejowych nr 58 i 632 na odcinku Łętownia - Rzeszów" ZADANIE	Załącznik 3: Mapa z zaznaczonym przewidywanym terenem, na którym będzie realizowane przedsięwzięcie, oraz z zaznaczonym przewidywanym obszarem, na który będzie oddziaływać przedsięwzięcie na tle mapy ewidencyjnej Arkusz nr 14 z 192 TYTUŁ MAPY	0 50 100 150 m Skala: 1:2 000

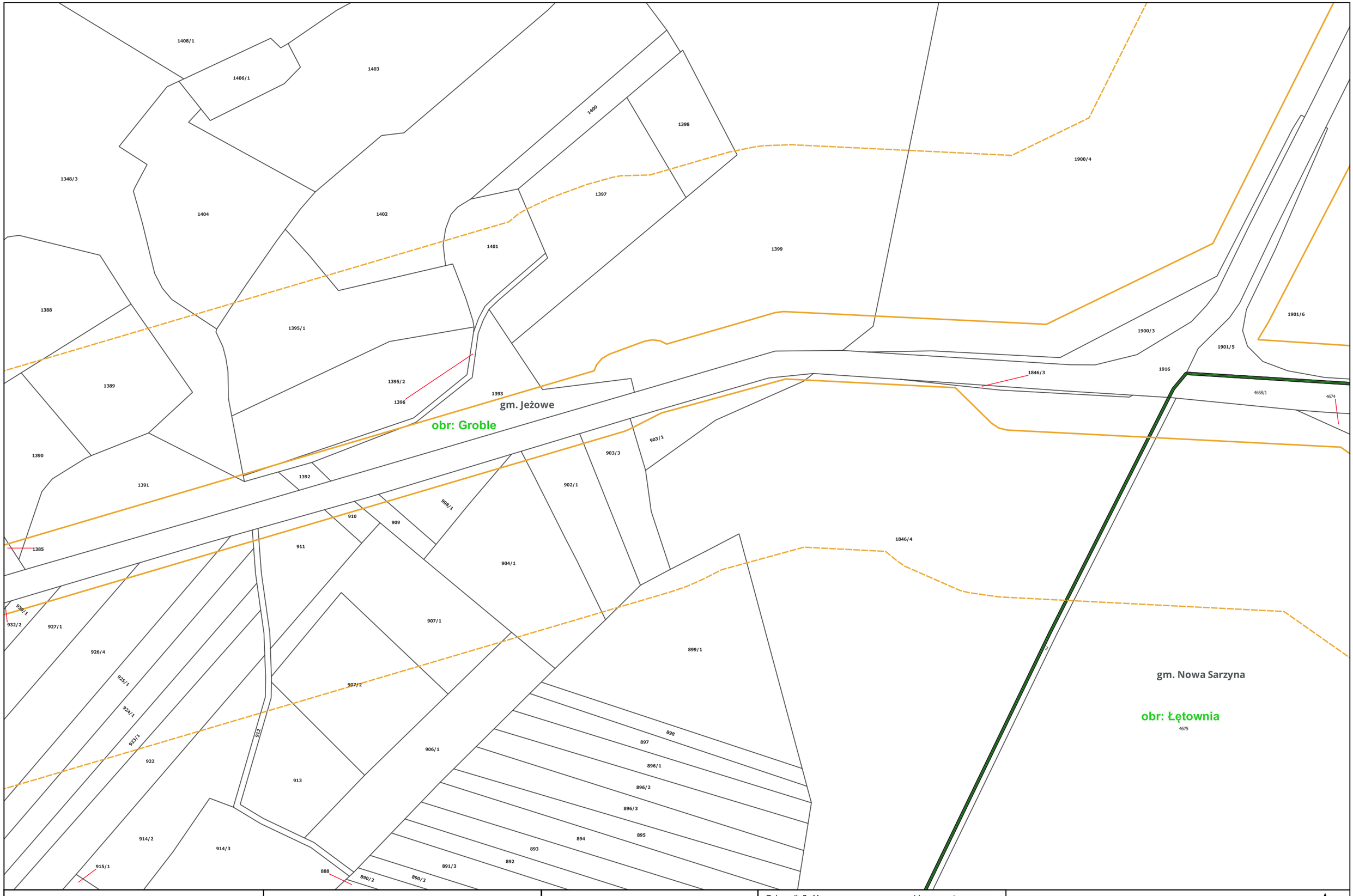

Centralny Port Komunikacyjny Sp. z o.o. Aleje Jerozolimskie 142B 02-305 Warszawa INWESTOR	Databout Sp. z o. o. ul. Bitwy Warszawskiej 1920r. nr 7 (klatka B) 02-366 Warszawa WYKONAWCA	Opracowanie dokumentacji projektowej dla Projektu: "Budowa linii kolejowych nr 58 i 632 na odcinku Łętownia - Rzeszów" ZADANIE	Załącznik 3: Mapa z zaznaczonym przewidywanym terenem, na którym będzie realizowane przedsięwzięcie, oraz z zaznaczonym przewidywanym obszarem, na który będzie oddziaływać przedsięwzięcie na tle mapy ewidencyjnej Arkusz nr 15 z 192 TYTUŁ MAPY	0 50 100 150 m Skala: 1:2 000

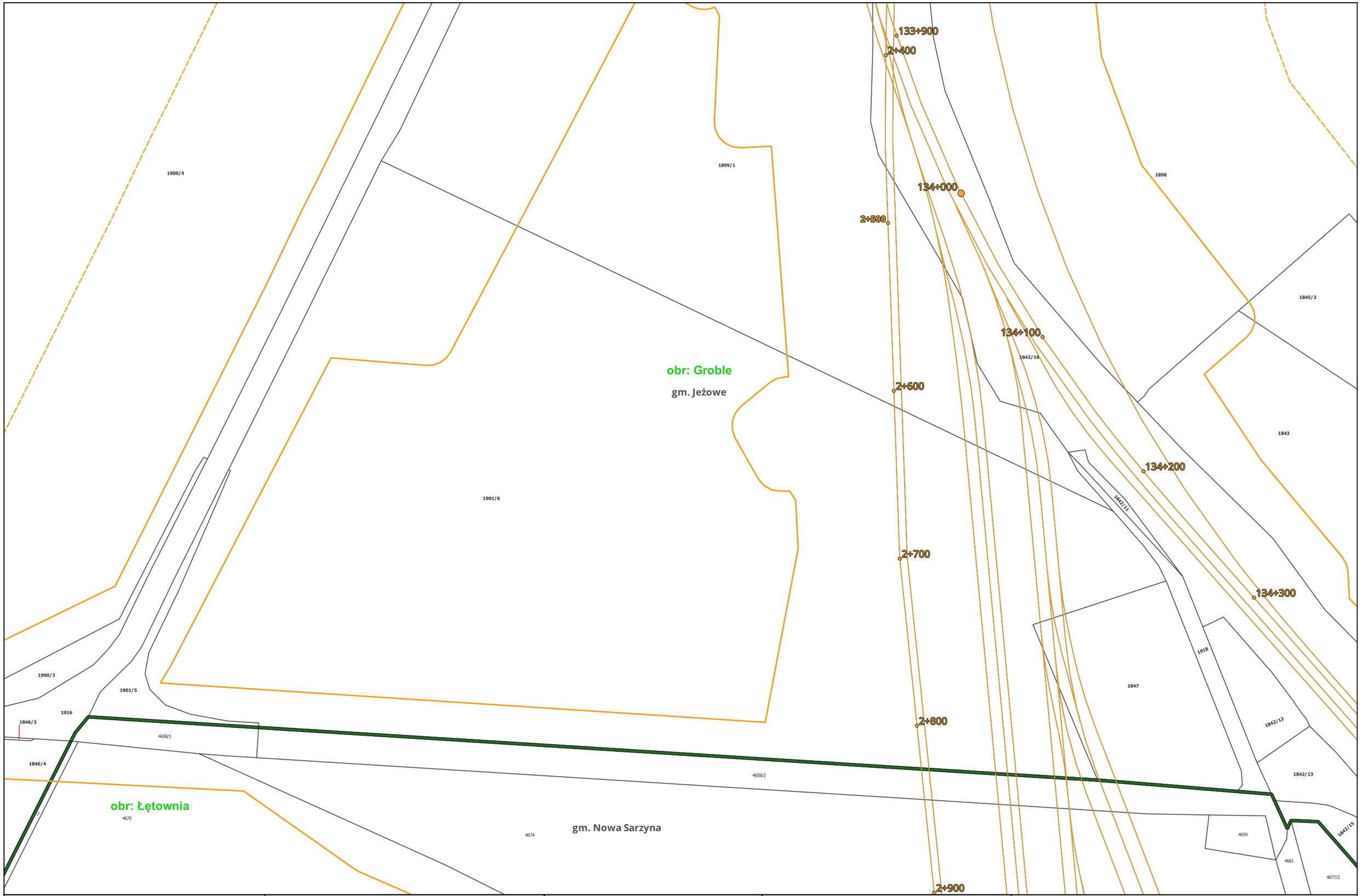

Centralny Port Komunikacyjny Sp. z o.o. Aleje Jerozolimskie 142B 02-305 Warszawa INWESTOR	Databout Sp. z o. o. ul. Bitwy Warszawskiej 1920r. nr 7 (klatka B) 02-366 Warszawa WYKONAWCA	Opracowanie dokumentacji projektowej dla Projektu: "Budowa linii kolejowych nr 58 i 632 na odcinku Łętownia - Rzeszów" ZADANIE	Załącznik 3: Mapa z zaznaczonym przewidywanym terenem, na którym będzie realizowane przedsięwzięcie, oraz z zaznaczonym przewidywanym obszarem, na który będzie oddziaływać przedsięwzięcie na tle mapy ewidencyjnej Arkusz nr 16 z 192 TYTUŁ MAPY	0 50 100 150 m Skala: 1:2 000

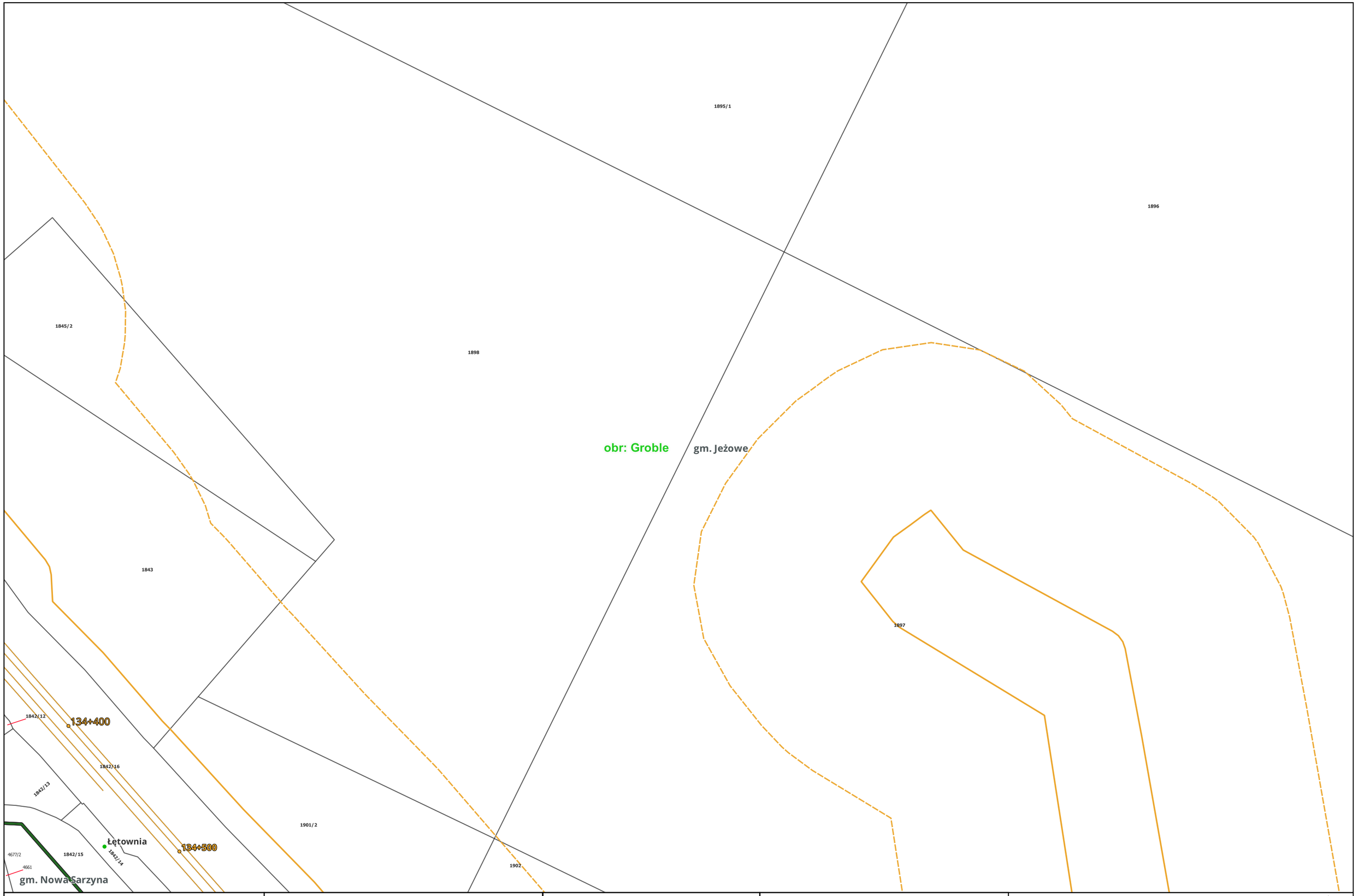

Centralny Port Komunikacyjny Sp. z o.o. Aleje Jerozolimskie 142B 02-305 Warszawa INWESTOR	Databout Sp. z o. o. ul. Bitwy Warszawskiej 1920r. nr 7 (klatka B) 02-366 Warszawa WYKONAWCA	Opracowanie dokumentacji projektowej dla Projektu: "Budowa linii kolejowych nr 58 i 632 na odcinku Łętownia - Rzeszów" ZADANIE	Załącznik 3: Mapa z zaznaczonym przewidywanym terenem, na którym będzie realizowane przedsięwzięcie, oraz z zaznaczonym przewidywanym obszarem, na który będzie oddziaływać przedsięwzięcie na tle mapy ewidencyjnej Arkusz nr 17 z 192 TYTUŁ MAPY	0 50 100 150 m Skala: 1:2 000

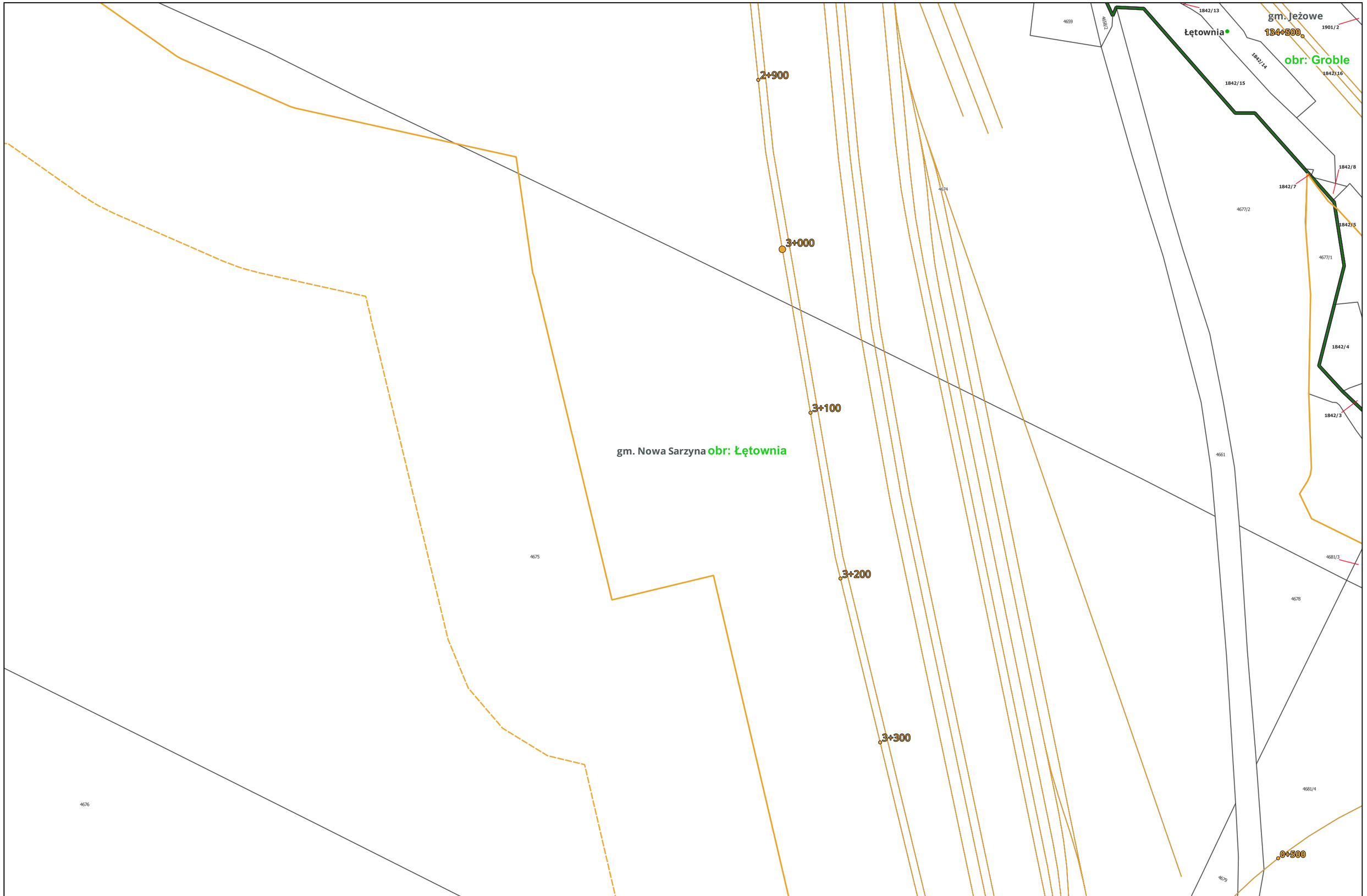

CPK Centralny Port Komunikacyjny Sp. z o.o. Aleje Jerozolimskie 142B 02-305 Warszawa INWESTOR	databout Databout Sp. z o. o. ul. Bitwy Warszawskiej 1920r. nr 7 (klatka B) 02-366 Warszawa WYKONAWCA	Opracowanie dokumentacji projektowej dla Projektu: "Budowa linii kolejowych nr 58 i 632 na odcinku Łętownia - Rzeszów" ZADANIE	Załącznik 3: Mapa z zaznaczonym przewidywanym terenem, na którym będzie realizowane przedsięwzięcie, oraz z zaznaczonym przewidywanym obszarem, na który będzie oddziaływać przedsięwzięcie na tle mapy ewidencyjnej Arkusz nr 18 z 192 TYTUŁ MAPY	0 50 100 150 m Skala: 1:2 000

134+500
134+600
134+700
134+800
134+900
135+000
135+100
135+200
0+500
0+600
0+700
0+800
0+900
1898
1901/2
1897
1902
1842/14
1842/15
1842/8
1842/7
4677/1
1842/5
1842/16
1842/4
1842/2
4677/2
1842/9
1842/3
4678
4681/1
4681/3
4681/4
4661
4675
4679
obr: Groble
gm. Jeżowe
gm. Nowa Sarzyna
obr: Łętownia

CPK Centralny Port Komunikacyjny Sp. z o.o. Aleje Jerozolimskie 142B 02-305 Warszawa INWESTOR	databout Databout Sp. z o. o. ul. Bitwy Warszawskiej 1920r. nr 7 (klatka B) 02-366 Warszawa WYKONAWCA	Opracowanie dokumentacji projektowej dla Projektu: "Budowa linii kolejowych nr 58 i 632 na odcinku Łętownia - Rzeszów" ZADANIE	Załącznik 3: Mapa z zaznaczonym przewidywanym terenem, na którym będzie realizowane przedsięwzięcie, oraz z zaznaczonym przewidywanym obszarem, na który będzie oddziaływać przedsięwzięcie na tle mapy ewidencyjnej Arkusz nr 19 z 192 TYTUŁ MAPY	0 50 100 150 m Skala: 1:2 000

gm. Nowa Sarzyna

obr: Łętownia

0+500
3+400
0+400
3+500
0+300
3+600
0+200
3+700
0+100
3+800
0+000
3+900

4675
4679
4676
4681/4
4681
4680
4682
4662/2
4662/1

27 28 29 30 31 32 33 34 35 36 37 38 39 40 41 42 43 44 45 46 47 48 49 50 51 52 53 115 116 117 118 119/1 119/2 119/3 120 121 122 123 124 125

Centralny Port Komunikacyjny Sp. z o.o. Aleje Jerozolimskie 142B 02-305 Warszawa INWESTOR	Databout Sp. z o. o. ul. Bitwy Warszawskiej 1920r. nr 7 (klatka B) 02-366 Warszawa WYKONAWCA	Opracowanie dokumentacji projektowej dla Projektu: "Budowa linii kolejowych nr 58 i 632 na odcinku Łętownia - Rzeszów" ZADANIE	Załącznik 3: Mapa z zaznaczonym przewidywanym terenem, na którym będzie realizowane przedsięwzięcie, oraz z zaznaczonym przewidywanym obszarem, na który będzie oddziaływać przedsięwzięcie na tle mapy ewidencyjnej Arkusz nr 20 z 192 TYTUŁ MAPY	0 50 100 150 m Skala: 1:2 000

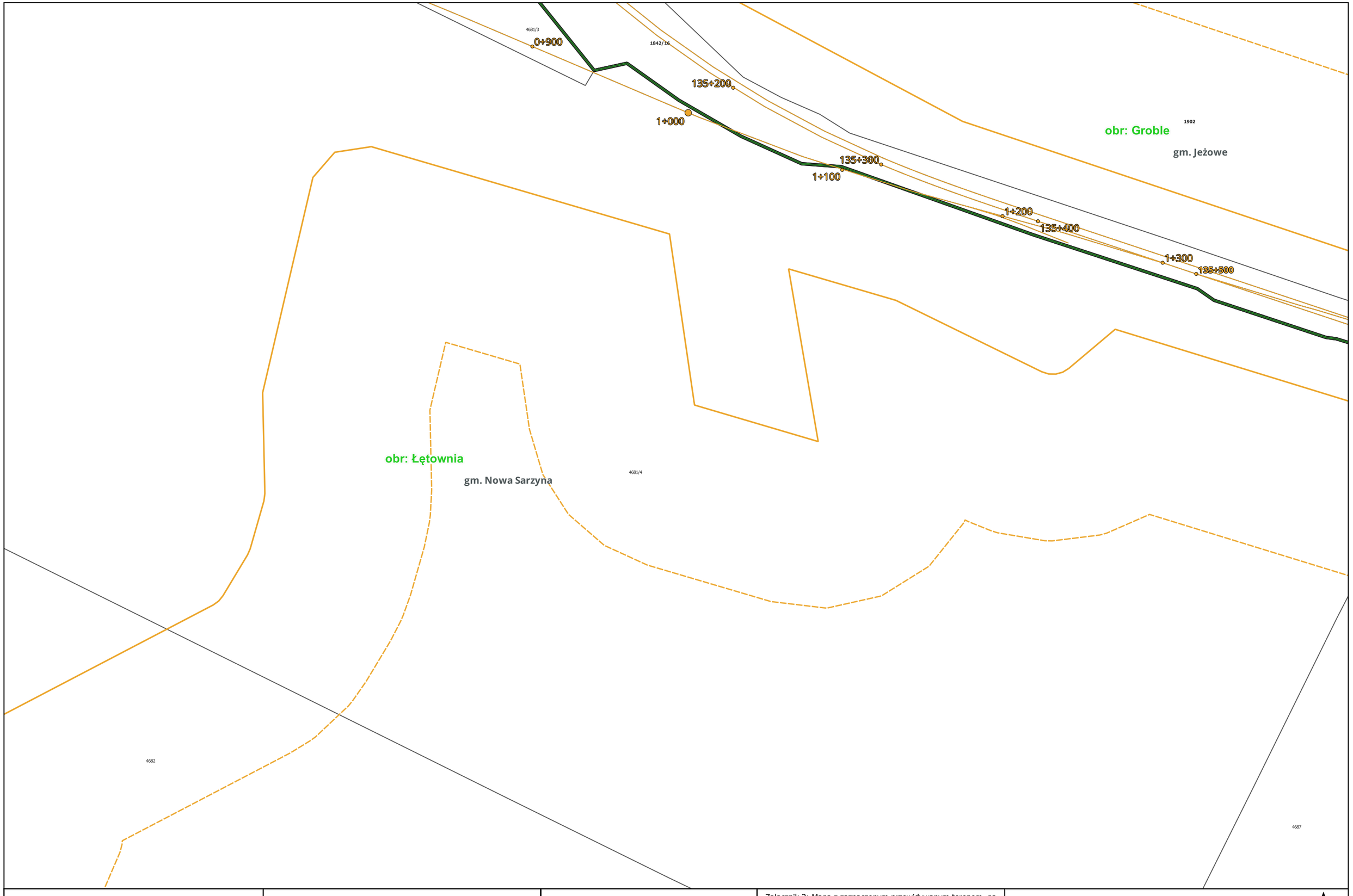

Centralny Port Komunikacyjny Sp. z o.o. Aleje Jerozolimskie 142B 02-305 Warszawa INWESTOR	Databout Sp. z o. o. ul. Bitwy Warszawskiej 1920r. nr 7 (klatka B) 02-366 Warszawa WYKONAWCA	Opracowanie dokumentacji projektowej dla Projektu: "Budowa linii kolejowych nr 58 i 632 na odcinku Łętownia - Rzeszów" ZADANIE	Załącznik 3: Mapa z zaznaczonym przewidywanym terenem, na którym będzie realizowane przedsięwzięcie, oraz z zaznaczonym przewidywanym obszarem, na który będzie oddziaływać przedsięwzięcie na tle mapy ewidencyjnej Arkusz nr 21 z 192 TYTUŁ MAPY	0 50 100 150 m Skala: 1:2 000

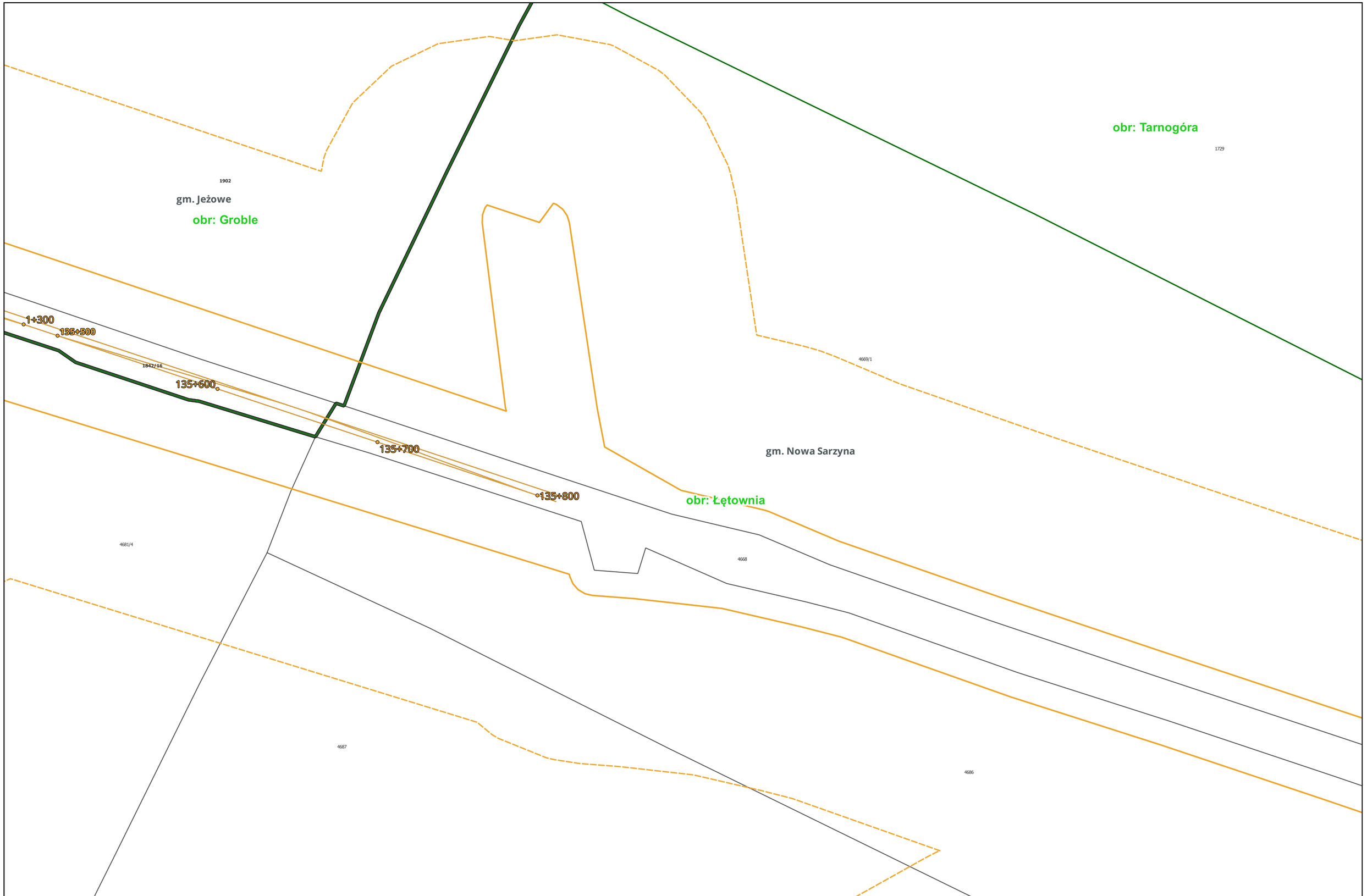

Centralny Port Komunikacyjny Sp. z o.o. Aleje Jerozolimskie 142B 02-305 Warszawa INWESTOR	Databout Sp. z o. o. ul. Bitwy Warszawskiej 1920r. nr 7 (klatka B) 02-366 Warszawa WYKONAWCA	Opracowanie dokumentacji projektowej dla Projektu: "Budowa linii kolejowych nr 58 i 632 na odcinku Łętownia - Rzeszów" ZADANIE	Załącznik 3: Mapa z zaznaczonym przewidywanym terenem, na którym będzie realizowane przedsięwzięcie, oraz z zaznaczonym przewidywanym obszarem, na który będzie oddziaływać przedsięwzięcie na tle mapy ewidencyjnej Arkusz nr 22 z 192 TYTUŁ MAPY	0 50 100 150 m Skala: 1:2 000



Centralny Port Komunikacyjny Sp. z o.o. Aleje Jerozolimskie 142B 02-305 Warszawa INWESTOR	Databout Sp. z o. o. ul. Bitwy Warszawskiej 1920r. nr 7 (klatka B) 02-366 Warszawa WYKONAWCA	Opracowanie dokumentacji projektowej dla Projektu: "Budowa linii kolejowych nr 58 i 632 na odcinku Łętownia - Rzeszów" ZADANIE	Załącznik 3: Mapa z zaznaczonym przewidywanym terenem, na którym będzie realizowane przedsięwzięcie, oraz z zaznaczonym przewidywanym obszarem, na który będzie oddziaływać przedsięwzięcie na tle mapy ewidencyjnej Arkusz nr 23 z 192 TYTUŁ MAPY	0 50 100 150 m Skala: 1:2 000

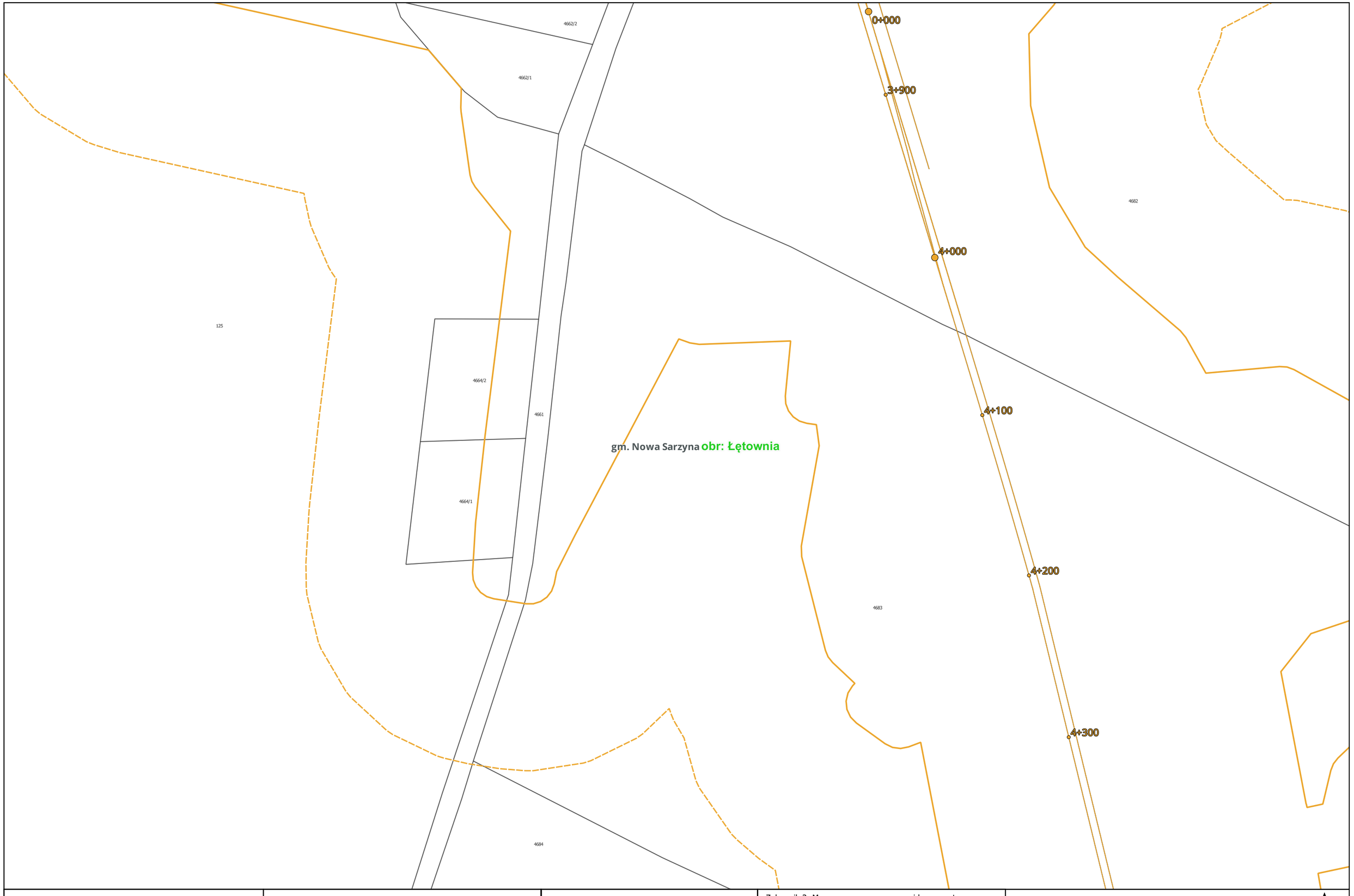

Centralny Port Komunikacyjny Sp. z o.o. Aleje Jerozolimskie 142B 02-305 Warszawa INWESTOR	Databout Sp. z o. o. ul. Bitwy Warszawskiej 1920r. nr 7 (klatka B) 02-366 Warszawa WYKONAWCA	Opracowanie dokumentacji projektowej dla Projektu: "Budowa linii kolejowych nr 58 i 632 na odcinku Łętownia - Rzeszów" ZADANIE	Załącznik 3: Mapa z zaznaczonym przewidywanym terenem, na którym będzie realizowane przedsięwzięcie, oraz z zaznaczonym przewidywanym obszarem, na który będzie oddziaływać przedsięwzięcie na tle mapy ewidencyjnej Arkusz nr 24 z 192 TYTUŁ MAPY	0 50 100 150 m Skala: 1:2 000

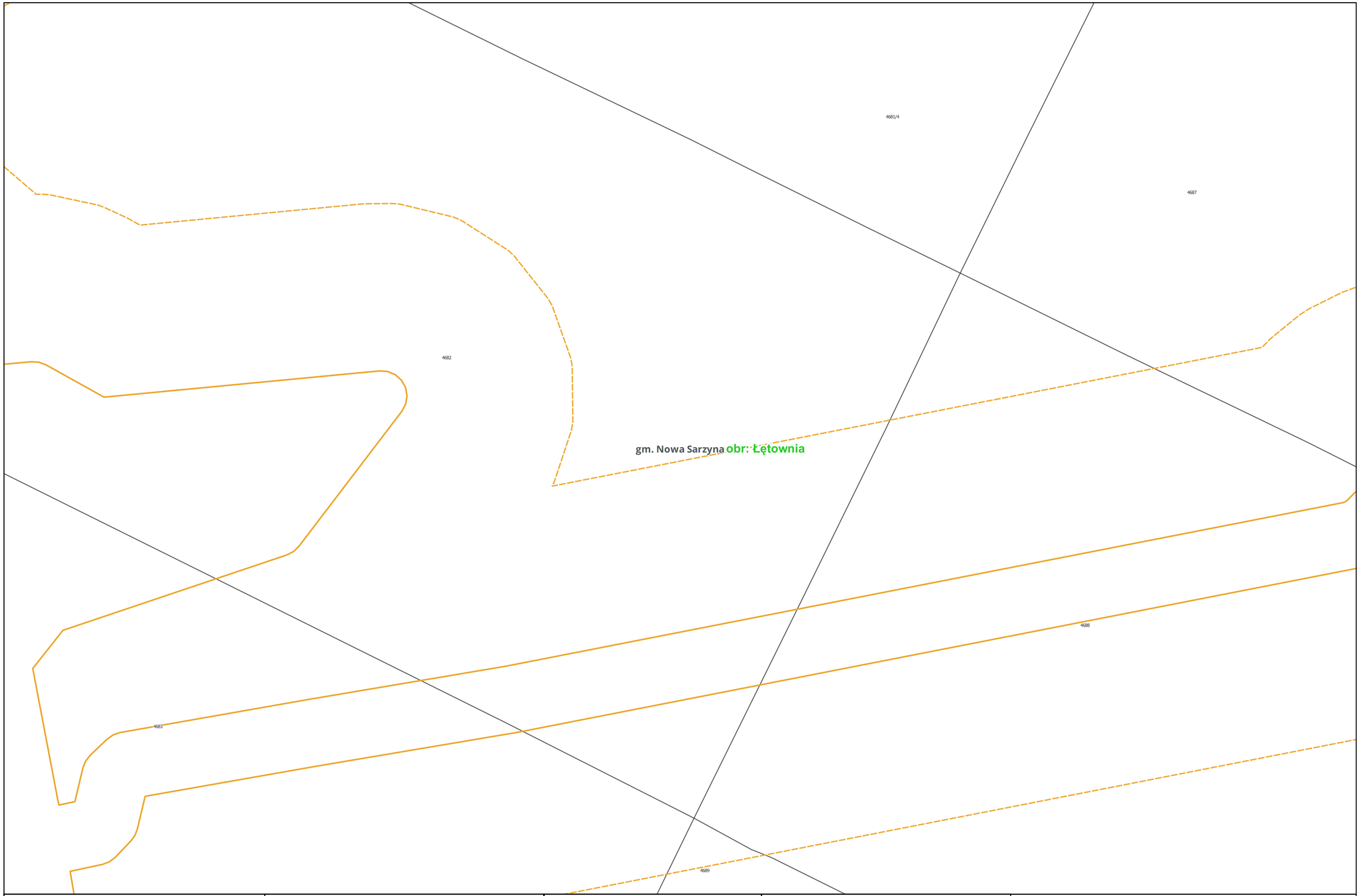

Centralny Port Komunikacyjny Sp. z o.o. Aleje Jerozolimskie 142B 02-305 Warszawa INWESTOR	Databout Sp. z o. o. ul. Bitwy Warszawskiej 1920r. nr 7 (klatka B) 02-366 Warszawa WYKONAWCA	Opracowanie dokumentacji projektowej dla Projektu: "Budowa linii kolejowych nr 58 i 632 na odcinku Łętownia - Rzeszów" ZADANIE	Załącznik 3: Mapa z zaznaczonym przewidywanym terenem, na którym będzie realizowane przedsięwzięcie, oraz z zaznaczonym przewidywanym obszarem, na który będzie oddziaływać przedsięwzięcie na tle mapy ewidencyjnej Arkusz nr 25 z 192 TYTUŁ MAPY	0 50 100 150 m Skala: 1:2 000

4668
4669/1
4686
4687
obr: Łętownia gm. Nowa Sarzyna
4688
4691

Centralny Port Komunikacyjny Sp. z o.o. Aleje Jerozolimskie 142B 02-305 Warszawa INWESTOR	Databout Sp. z o. o. ul. Bitwy Warszawskiej 1920r. nr 7 (klatka B) 02-366 Warszawa WYKONAWCA	Opracowanie dokumentacji projektowej dla Projektu: "Budowa linii kolejowych nr 58 i 632 na odcinku Łętownia - Rzeszów" ZADANIE	Załącznik 3: Mapa z zaznaczonym przewidywanym terenem, na którym będzie realizowane przedsięwzięcie, oraz z zaznaczonym przewidywanym obszarem, na który będzie oddziaływać przedsięwzięcie na tle mapy ewidencyjnej Arkusz nr 26 z 192 TYTUŁ MAPY	0 50 100 150 m Skala: 1:2 000

4686

4687

4690

obr: Łętownia gm. Nowa Sarzyna

4691

Centralny Port Komunikacyjny Sp. z o.o. Aleje Jerozolimskie 142B 02-305 Warszawa INWESTOR	Databout Sp. z o. o. ul. Bitwy Warszawskiej 1920r. nr 7 (klatka B) 02-366 Warszawa WYKONAWCA	Opracowanie dokumentacji projektowej dla Projektu: "Budowa linii kolejowych nr 58 i 632 na odcinku Łętownia - Rzeszów" ZADANIE	Załącznik 3: Mapa z zaznaczonym przewidywanym terenem, na którym będzie realizowane przedsięwzięcie, oraz z zaznaczonym przewidywanym obszarem, na który będzie oddziaływać przedsięwzięcie na tle mapy ewidencyjnej Arkusz nr 27 z 192 TYTUŁ MAPY	0 50 100 150 m Skala: 1:2 000

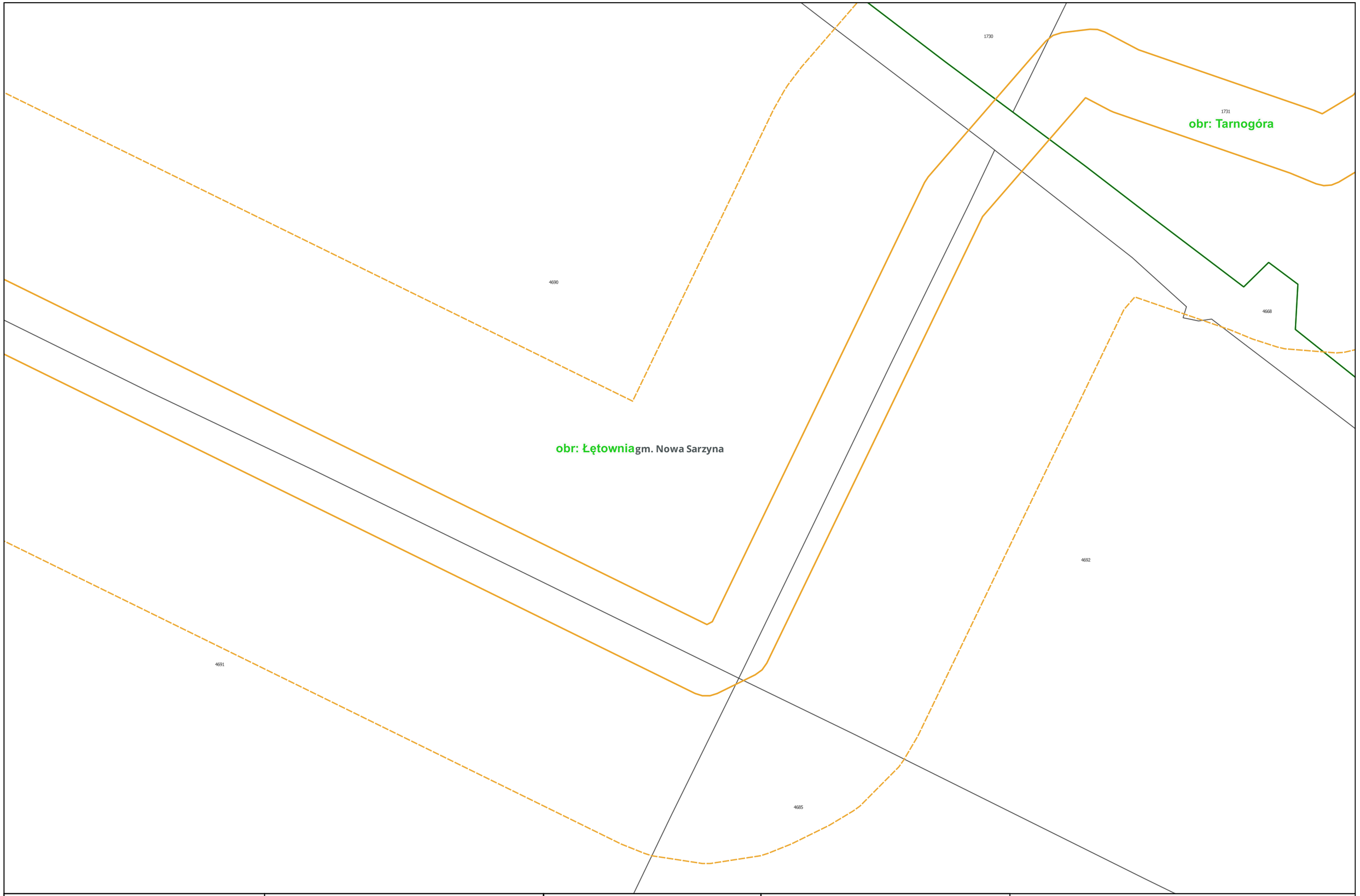

Centralny Port Komunikacyjny Sp. z o.o. Aleje Jerozolimskie 142B 02-305 Warszawa INWESTOR	Databout Sp. z o. o. ul. Bitwy Warszawskiej 1920r. nr 7 (klatka B) 02-366 Warszawa WYKONAWCA	Opracowanie dokumentacji projektowej dla Projektu: "Budowa linii kolejowych nr 58 i 632 na odcinku Łętownia - Rzeszów" ZADANIE	Załącznik 3: Mapa z zaznaczonym przewidywanym terenem, na którym będzie realizowane przedsięwzięcie, oraz z zaznaczonym przewidywanym obszarem, na który będzie oddziaływać przedsięwzięcie na tle mapy ewidencyjnej Arkusz nr 28 z 192 TYTUŁ MAPY	0 50 100 150 m Skala: 1:2 000

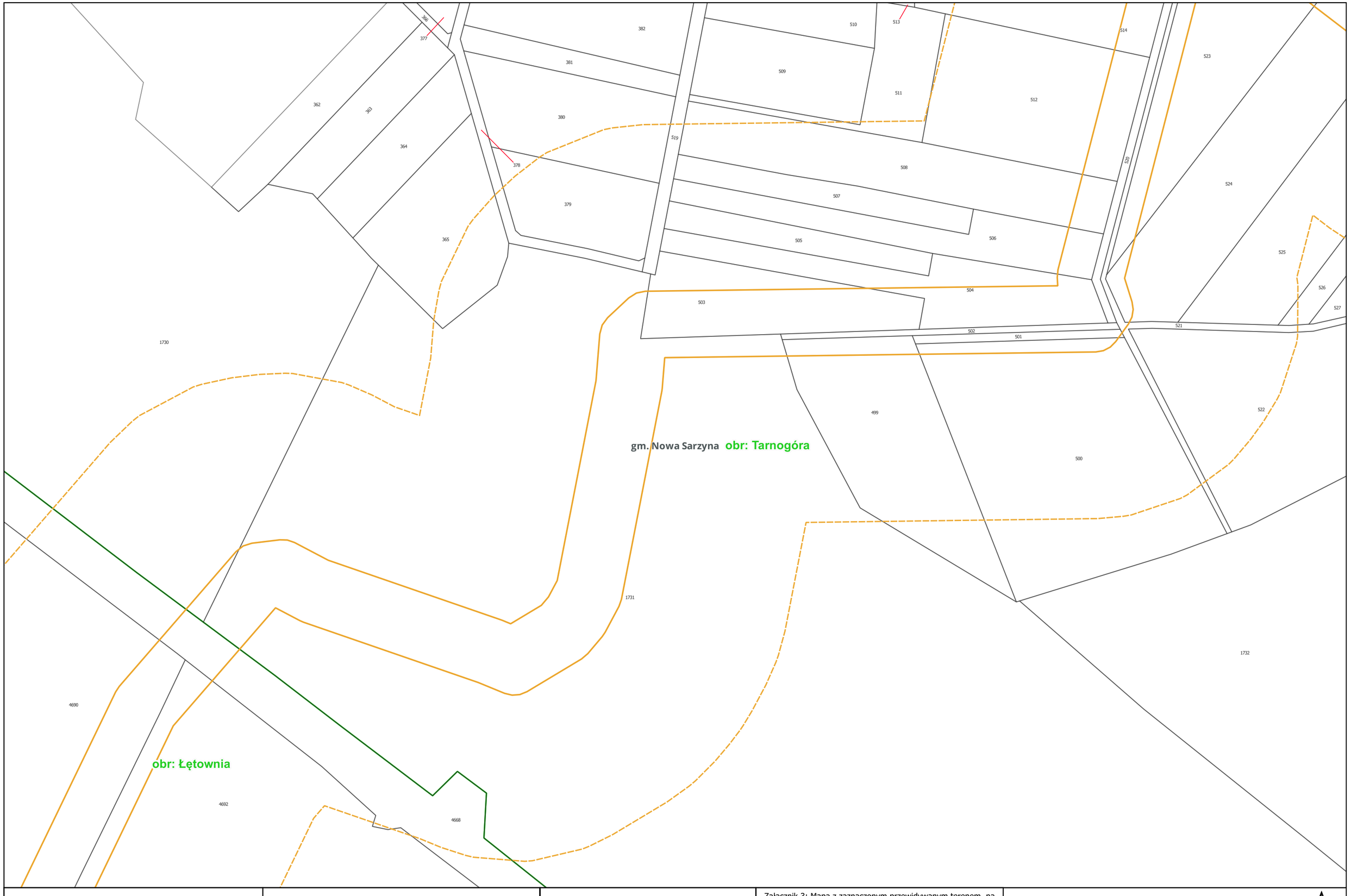

Centralny Port Komunikacyjny Sp. z o.o. Aleje Jerozolimskie 142B 02-305 Warszawa INWESTOR	Databout Sp. z o. o. ul. Bitwy Warszawskiej 1920r. nr 7 (klatka B) 02-366 Warszawa WYKONAWCA	Opracowanie dokumentacji projektowej dla Projektu: "Budowa linii kolejowych nr 58 i 632 na odcinku Łętownia - Rzeszów" ZADANIE	Załącznik 3: Mapa z zaznaczonym przewidywanym terenem, na którym będzie realizowane przedsięwzięcie, oraz z zaznaczonym przewidywanym obszarem, na który będzie oddziaływać przedsięwzięcie na tle mapy ewidencyjnej Arkusz nr 29 z 192 TYTUŁ MAPY	0 50 100 150 m Skala: 1:2 000

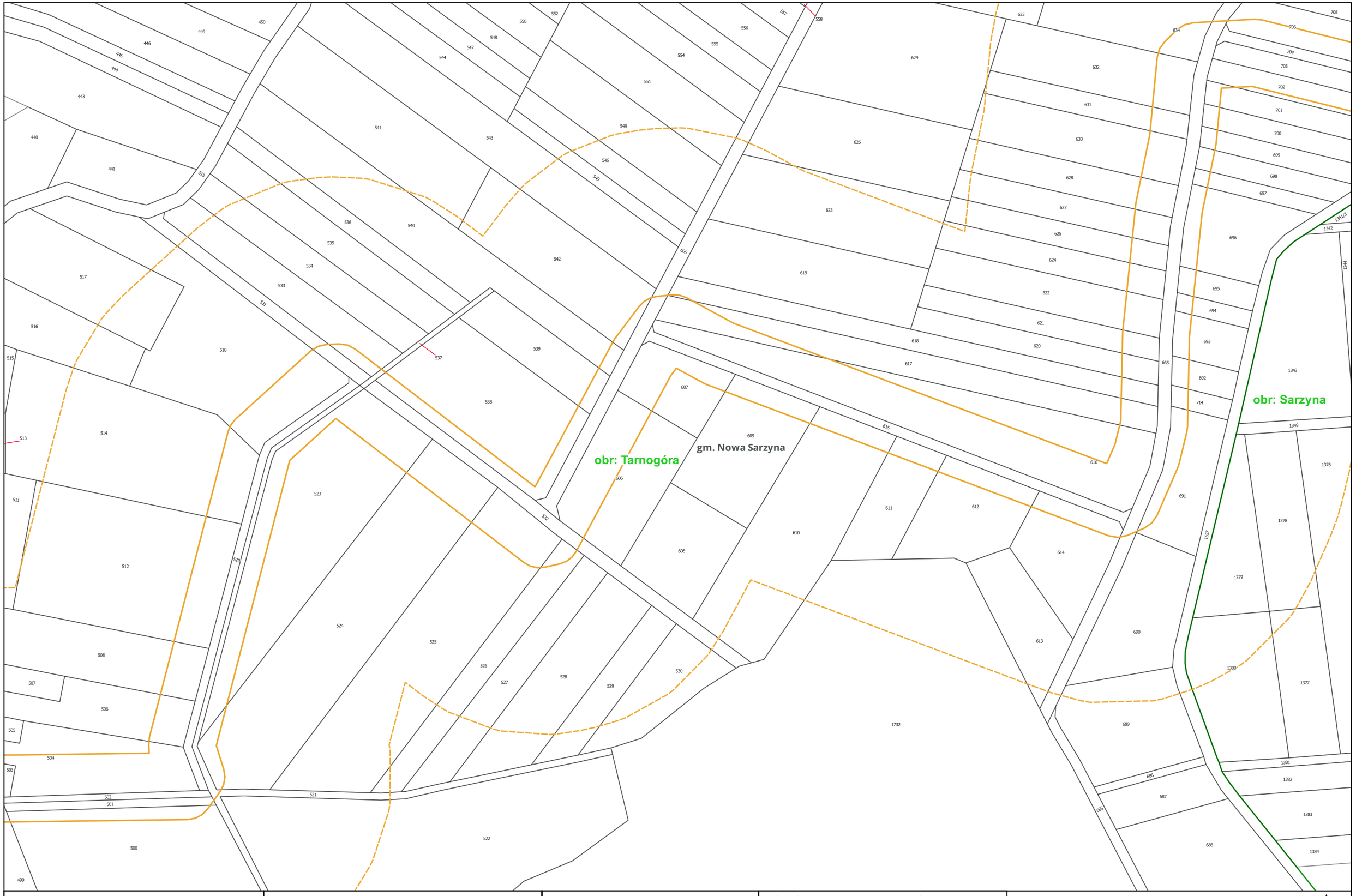

Centralny Port Komunikacyjny Sp. z o.o. Aleje Jerozolimskie 142B 02-305 Warszawa INWESTOR	Databout Sp. z o. o. ul. Bitwy Warszawskiej 1920r. nr 7 (klatka B) 02-366 Warszawa WYKONAWCA	Opracowanie dokumentacji projektowej dla Projektu: "Budowa linii kolejowych nr 58 i 632 na odcinku Łętownia - Rzeszów" ZADANIE	Załącznik 3: Mapa z zaznaczonym przewidywanym terenem, na którym będzie realizowane przedsięwzięcie, oraz z zaznaczonym przewidywanym obszarem, na który będzie oddziaływać przedsięwzięcie na tle mapy ewidencyjnej Arkusz nr 30 z 192 TYTUŁ MAPY

0 50 100 150 m

Skala: 1:2 000

obr: Tarnogóra

gm. Nowa Sarzyna

obr: Sarzyna

Centralny Port Komunikacyjny Sp. z o.o. Aleje Jerozolimskie 142B 02-305 Warszawa INWESTOR	Databout Sp. z o. o. ul. Bitwy Warszawskiej 1920r. nr 7 (klatka B) 02-366 Warszawa WYKONAWCA	Opracowanie dokumentacji projektowej dla Projektu: "Budowa linii kolejowych nr 58 i 632 na odcinku Łętownia - Rzeszów" ZADANIE	Załącznik 3: Mapa z zaznaczonym przewidywanym terenem, na którym będzie realizowane przedsięwzięcie, oraz z zaznaczonym przewidywanym obszarem, na który będzie oddziaływać przedsięwzięcie na tle mapy ewidencyjnej Arkusz nr 31 z 192 TYTUŁ MAPY	0 50 100 150 m Skala: 1:2 000

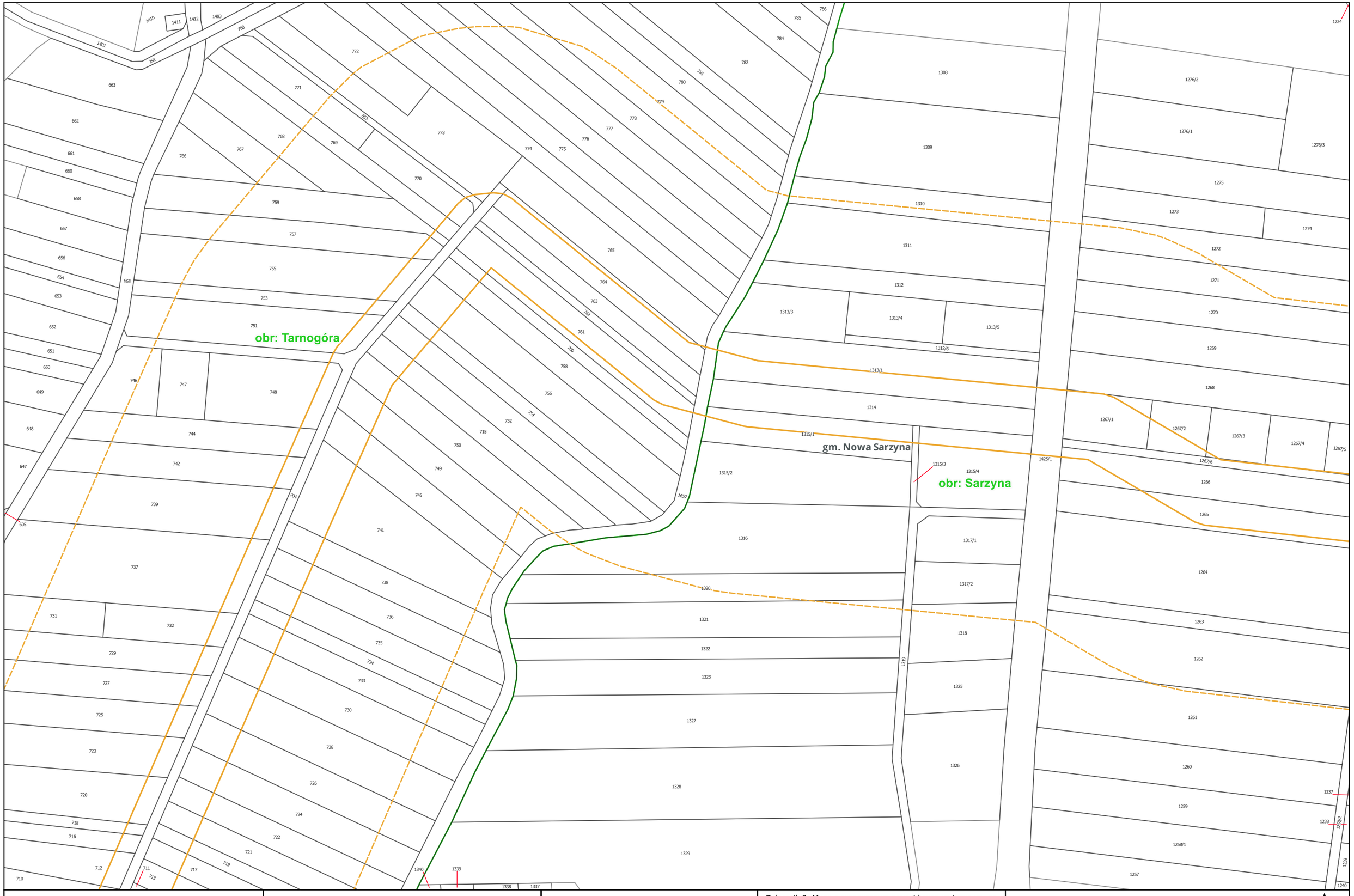

Centralny Port Komunikacyjny Sp. z o.o. Aleje Jerozolimskie 142B 02-305 Warszawa INWESTOR	Databout Sp. z o. o. ul. Bitwy Warszawskiej 1920r. nr 7 (klatka B) 02-366 Warszawa WYKONAWCA	Opracowanie dokumentacji projektowej dla Projektu: "Budowa linii kolejowych nr 58 i 632 na odcinku Łętownia - Rzeszów" ZADANIE	Załącznik 3: Mapa z zaznaczonym przewidywanym terenem, na którym będzie realizowane przedsięwzięcie, oraz z zaznaczonym przewidywanym obszarem, na który będzie oddziaływać przedsięwzięcie na tle mapy ewidencyjnej Arkusz nr 32 z 192 TYTUŁ MAPY	0 50 100 150 m Skala: 1:2 000

obr: Sarzyna gm. Nowa Sarzyna

Centralny Port Komunikacyjny Sp. z o.o. Aleje Jerozolimskie 142B 02-305 Warszawa INWESTOR	Databout Sp. z o. o. ul. Bitwy Warszawskiej 1920r. nr 7 (klatka B) 02-366 Warszawa WYKONAWCA	Opracowanie dokumentacji projektowej dla Projektu: "Budowa linii kolejowych nr 58 i 632 na odcinku Łętownia - Rzeszów" ZADANIE	Załącznik 3: Mapa z zaznaczonym przewidywanym terenem, na którym będzie realizowane przedsięwzięcie, oraz z zaznaczonym przewidywanym obszarem, na który będzie oddziaływać przedsięwzięcie na tle mapy ewidencyjnej Arkusz nr 33 z 192 TYTUŁ MAPY	0 50 100 150 m Skala: 1:2 000



CPK Centralny Port Komunikacyjny Sp. z o.o. Aleje Jerozolimskie 142B 02-305 Warszawa INWESTOR	databout Databout Sp. z o. o. ul. Bitwy Warszawskiej 1920r. nr 7 (klatka B) 02-366 Warszawa WYKONAWCA	Opracowanie dokumentacji projektowej dla Projektu: "Budowa linii kolejowych nr 58 i 632 na odcinku Łętownia - Rzeszów" ZADANIE	Załącznik 3: Mapa z zaznaczonym przewidywanym terenem, na którym będzie realizowane przedsięwzięcie, oraz z zaznaczonym przewidywanym obszarem, na który będzie oddziaływać przedsięwzięcie na tle mapy ewidencyjnej Arkusz nr 34 z 192 TYTUŁ MAPY	0 50 100 150 m Skala: 1:2 000

gm. Nowa Sarzyna

obr: Sarzyna

Centralny Port Komunikacyjny Sp. z o.o. Aleje Jerozolimskie 142B 02-305 Warszawa INWESTOR	Databout Sp. z o. o. ul. Bitwy Warszawskiej 1920r. nr 7 (klatka B) 02-366 Warszawa WYKONAWCA	Opracowanie dokumentacji projektowej dla Projektu: "Budowa linii kolejowych nr 58 i 632 na odcinku Łętownia - Rzeszów" ZADANIE	Załącznik 3: Mapa z zaznaczonym przewidywanym terenem, na którym będzie realizowane przedsięwzięcie, oraz z zaznaczonym przewidywanym obszarem, na który będzie oddziaływać przedsięwzięcie na tle mapy ewidencyjnej Arkusz nr 35 z 192 TYTUŁ MAPY

0 50 100 150 m

Skala: 1:2 000

gm. Nowa Sarzyna **obr: Łętownia**

4+400
4+500
4+600
4+700
4+800
4+900

4683
4684
4688
4689
1154
1155
1156
1157
1158
1159
1160
1161
1162
1163
1164
1165
1167/4
1168
1169
1170
1171
1172
1173
1174
1175
1176
1177
1178
1179
1180
1181
1182
1183
1184/1
1184/2
1185
1186
1187/1
1187/2
1187/3
1187/4
1219/2
977/27
977/28
977/29
977/33
1189
1190

CPK Centralny Port Komunikacyjny Sp. z o.o. Aleje Jerozolimskie 142B 02-305 Warszawa INWESTOR	databout Databout Sp. z o. o. ul. Bitwy Warszawskiej 1920r. nr 7 (klatka B) 02-366 Warszawa WYKONAWCA	Opracowanie dokumentacji projektowej dla Projektu: "Budowa linii kolejowych nr 58 i 632 na odcinku Łętownia - Rzeszów" ZADANIE	Załącznik 3: Mapa z zaznaczonym przewidywanym terenem, na którym będzie realizowane przedsięwzięcie, oraz z zaznaczonym przewidywanym obszarem, na który będzie oddziaływać przedsięwzięcie na tle mapy ewidencyjnej Arkusz nr 36 z 192 TYTUŁ MAPY	0 50 100 150 m Skala: 1:2 000

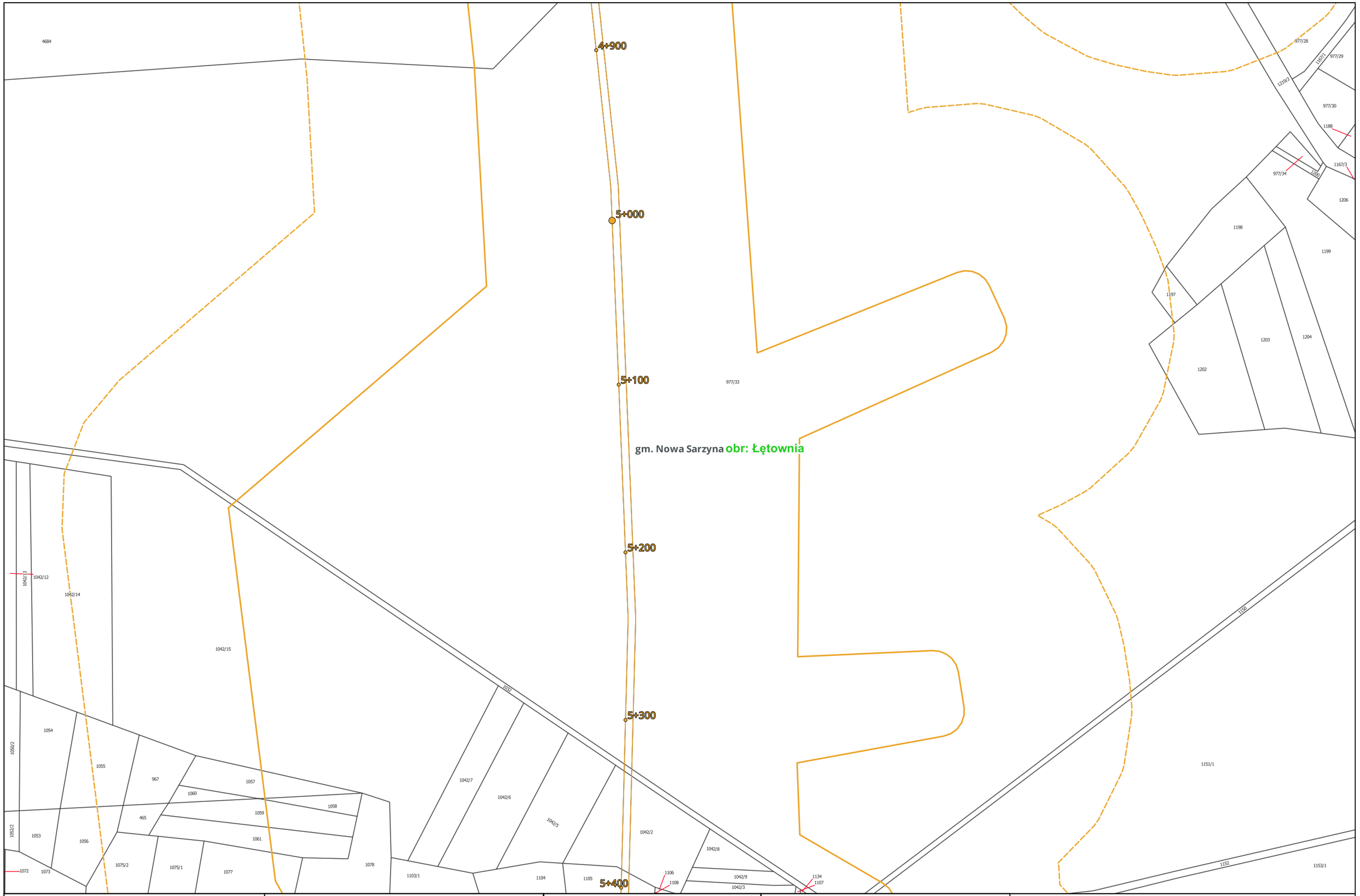

Centralny Port Komunikacyjny Sp. z o.o. Aleje Jerozolimskie 142B 02-305 Warszawa INWESTOR	Databout Sp. z o. o. ul. Bitwy Warszawskiej 1920r. nr 7 (klatka B) 02-366 Warszawa WYKONAWCA	Opracowanie dokumentacji projektowej dla Projektu: "Budowa linii kolejowych nr 58 i 632 na odcinku Łętownia - Rzeszów" ZADANIE	Załącznik 3: Mapa z zaznaczonym przewidywanym terenem, na którym będzie realizowane przedsięwzięcie, oraz z zaznaczonym przewidywanym obszarem, na który będzie oddziaływać przedsięwzięcie na tle mapy ewidencyjnej Arkusz nr 37 z 192 TYTUŁ MAPY	0 50 100 150 m Skala: 1:2 000

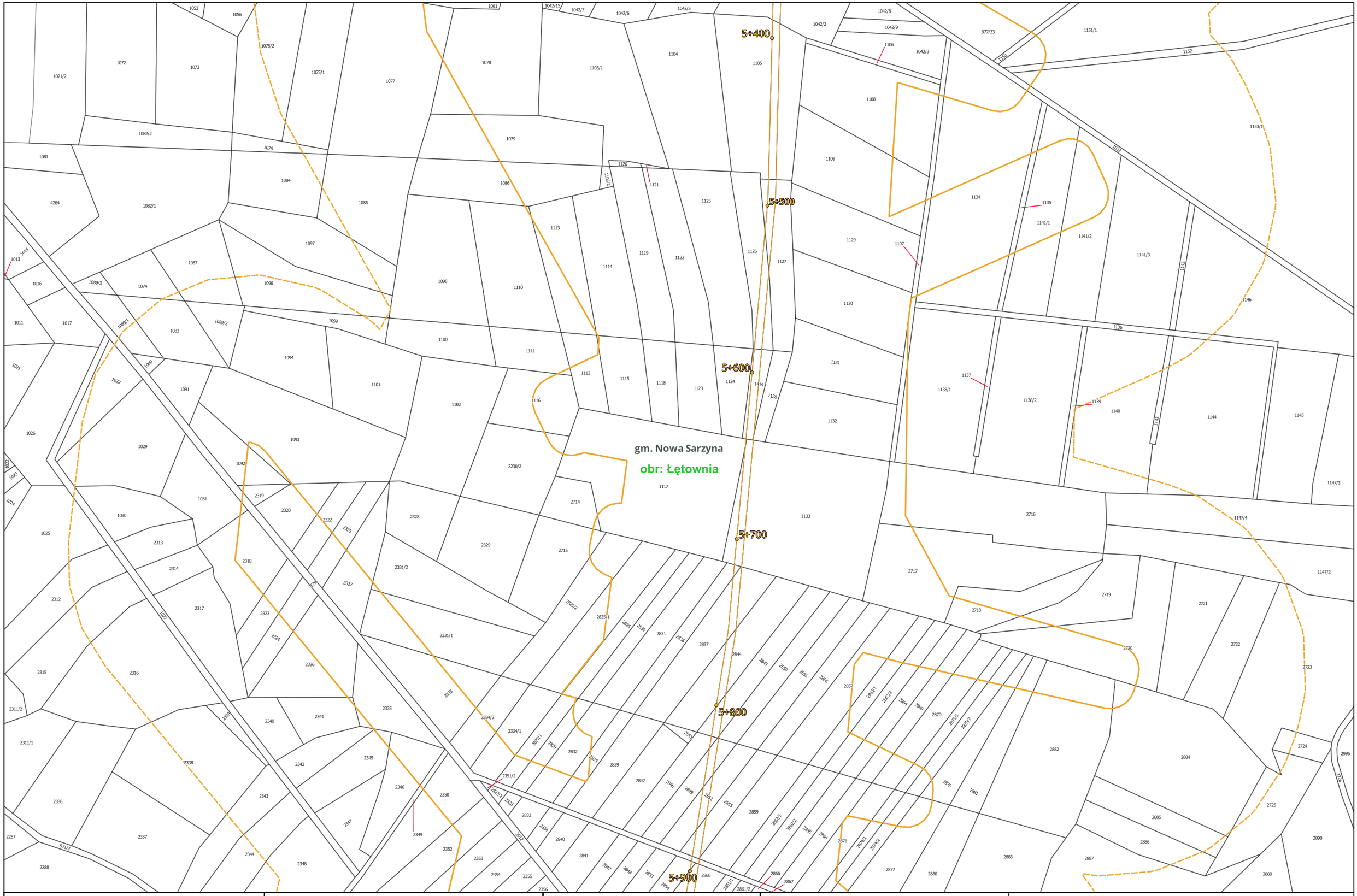

Centralny Port Komunikacyjny Sp. z o.o. Aleje Jerozolimskie 142B 02-305 Warszawa INWESTOR	Databout Sp. z o. o. ul. Bitwy Warszawskiej 1920r. nr 7 (klatka B) 02-366 Warszawa WYKONAWCA	Opracowanie dokumentacji projektowej dla Projektu: "Budowa linii kolejowych nr 58 i 632 na odcinku Łętownia - Rzeszów" ZADANIE	Załącznik 3: Mapa z zaznaczonym przewidywanym terenem, na którym będzie realizowane przedsięwzięcie, oraz z zaznaczonym przewidywanym obszarem, na który będzie oddziaływać przedsięwzięcie na tle mapy ewidencyjnej Arkusz nr 38 z 192 TYTUŁ MAPY	0 50 100 150 m Skala: 1:2 000

gm. Nowa Sarzyna

obr: Łętownia

5+900

6+000

6+100

6+200

6+300

6+400

Centralny Port Komunikacyjny Sp. z o.o. Aleje Jerozolimskie 142B 02-305 Warszawa INWESTOR	Databout Sp. z o. o. ul. Bitwy Warszawskiej 1920r. nr 7 (klatka B) 02-366 Warszawa WYKONAWCA	Opracowanie dokumentacji projektowej dla Projektu: "Budowa linii kolejowych nr 58 i 632 na odcinku Łętownia - Rzeszów" ZADANIE	Załącznik 3: Mapa z zaznaczonym przewidywanym terenem, na którym będzie realizowane przedsięwzięcie, oraz z zaznaczonym przewidywanym obszarem, na który będzie oddziaływać przedsięwzięcie na tle mapy ewidencyjnej Arkusz nr 39 z 192 TYTUŁ MAPY	0 50 100 150 m Skala: 1:2 000

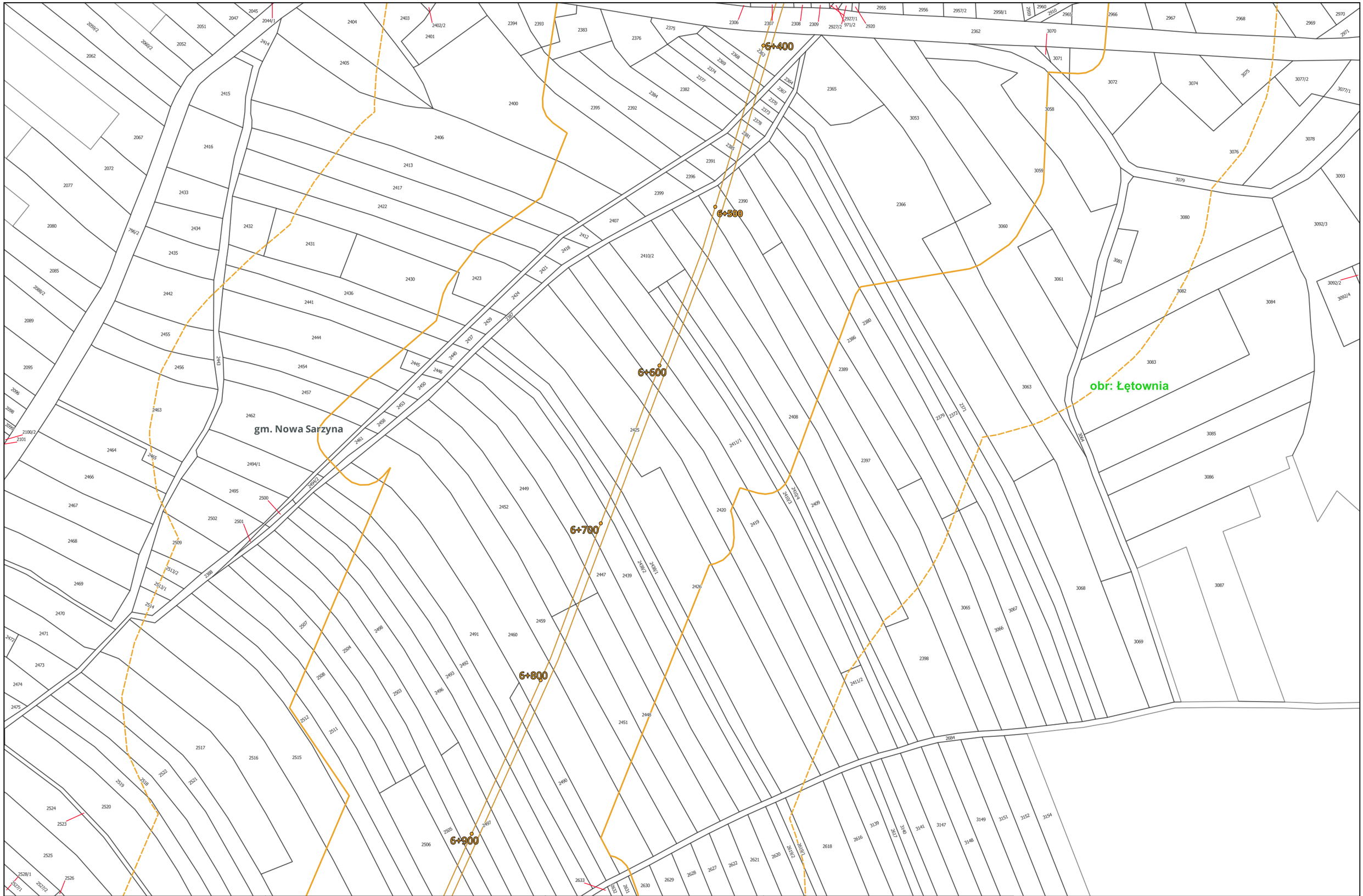

Centralny Port Komunikacyjny Sp. z o.o. Aleje Jerozolimskie 142B 02-305 Warszawa INWESTOR	Databout Sp. z o. o. ul. Bitwy Warszawskiej 1920r. nr 7 (klatka B) 02-366 Warszawa WYKONAWCA	Opracowanie dokumentacji projektowej dla Projektu: "Budowa linii kolejowych nr 58 i 632 na odcinku Łętownia - Rzeszów" ZADANIE	Załącznik 3: Mapa z zaznaczonym przewidywanym terenem, na którym będzie realizowane przedsięwzięcie, oraz z zaznaczonym przewidywanym obszarem, na który będzie oddziaływać przedsięwzięcie na tle mapy ewidencyjnej Arkusz nr 40 z 192 TYTUŁ MAPY	0 50 100 150 m Skala: 1:2 000

obr: Łętownia

gm. Nowa Sarzyna

7+000

7+100

7+200

7+300

7+400

7+500

Centralny Port Komunikacyjny Sp. z o.o. Aleje Jerozolimskie 142B 02-305 Warszawa INWESTOR	Databout Sp. z o. o. ul. Bitwy Warszawskiej 1920r. nr 7 (klatka B) 02-366 Warszawa WYKONAWCA	Opracowanie dokumentacji projektowej dla Projektu: "Budowa linii kolejowych nr 58 i 632 na odcinku Łętownia - Rzeszów" ZADANIE	Załącznik 3: Mapa z zaznaczonym przewidywanym terenem, na którym będzie realizowane przedsięwzięcie, oraz z zaznaczonym przewidywanym obszarem, na który będzie oddziaływać przedsięwzięcie na tle mapy ewidencyjnej Arkusz nr 41 z 192 TYTUŁ MAPY

0 50 100 150 m

Skala: 1:2 000

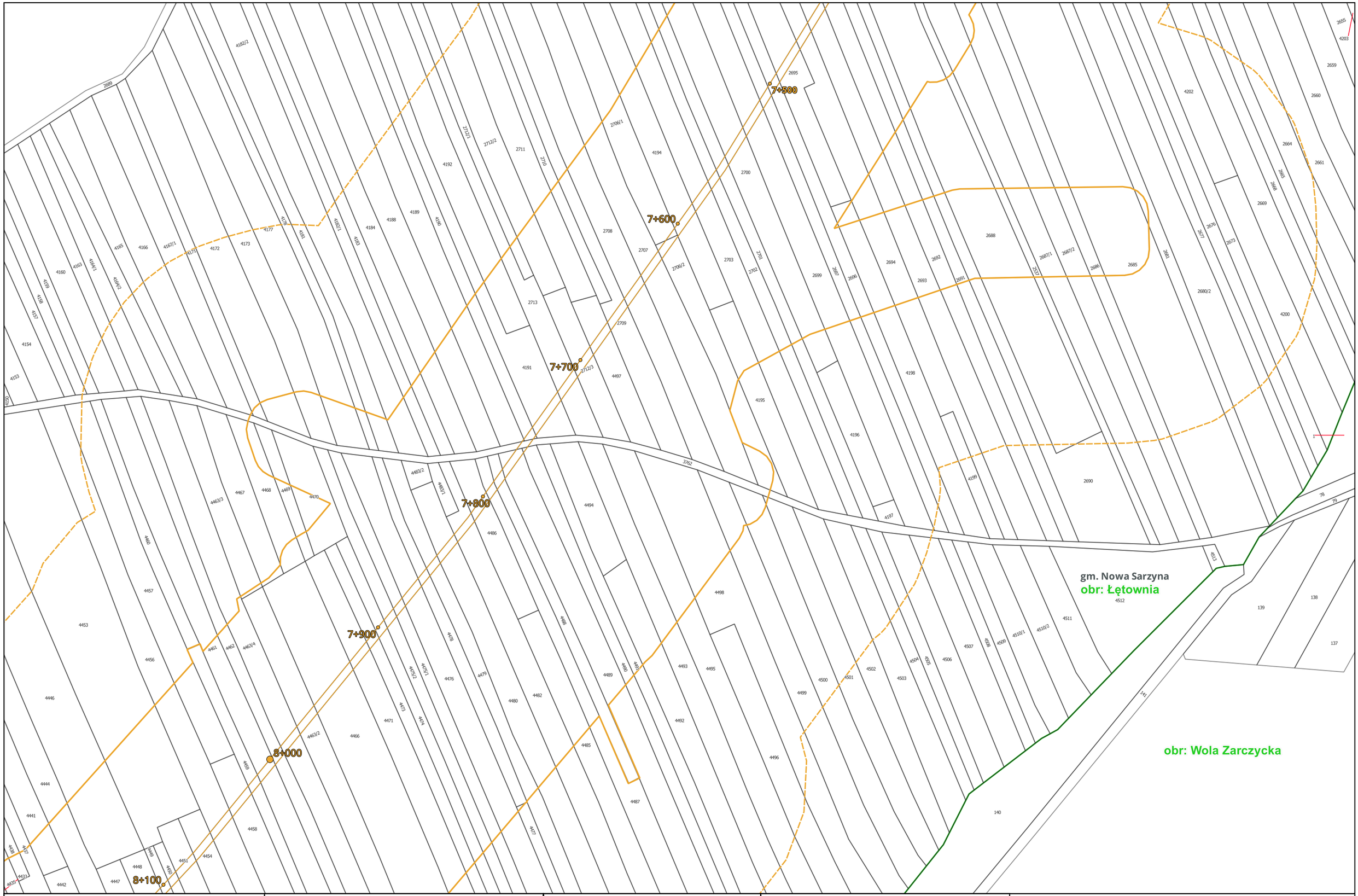

Centralny Port Komunikacyjny Sp. z o.o. Aleje Jerozolimskie 142B 02-305 Warszawa INWESTOR	Databout Sp. z o. o. ul. Bitwy Warszawskiej 1920r. nr 7 (klatka B) 02-366 Warszawa WYKONAWCA	Opracowanie dokumentacji projektowej dla Projektu: "Budowa linii kolejowych nr 58 i 632 na odcinku Łętownia - Rzeszów" ZADANIE	Załącznik 3: Mapa z zaznaczonym przewidywanym terenem, na którym będzie realizowane przedsięwzięcie, oraz z zaznaczonym przewidywanym obszarem, na który będzie oddziaływać przedsięwzięcie na tle mapy ewidencyjnej Arkusz nr 42 z 192 TYTUŁ MAPY	0 50 100 150 m Skala: 1:2 000

obr: Łętownia

7+900

8+000

8+100

8+200

8+300

8+400

8+500

gm. Nowa Sarzyna

obr: Wola Zarczycka

Centralny Port Komunikacyjny Sp. z o.o. Aleje Jerozolimskie 142B 02-305 Warszawa INWESTOR	Databout Sp. z o. o. ul. Bitwy Warszawskiej 1920r. nr 7 (klatka B) 02-366 Warszawa WYKONAWCA	Opracowanie dokumentacji projektowej dla Projektu: "Budowa linii kolejowych nr 58 i 632 na odcinku Łętownia - Rzeszów" ZADANIE	Załącznik 3: Mapa z zaznaczonym przewidywanym terenem, na którym będzie realizowane przedsięwzięcie, oraz z zaznaczonym przewidywanym obszarem, na który będzie oddziaływać przedsięwzięcie na tle mapy ewidencyjnej Arkusz nr 43 z 192 TYTUŁ MAPY	0 50 100 150 m Skala: 1:2 000

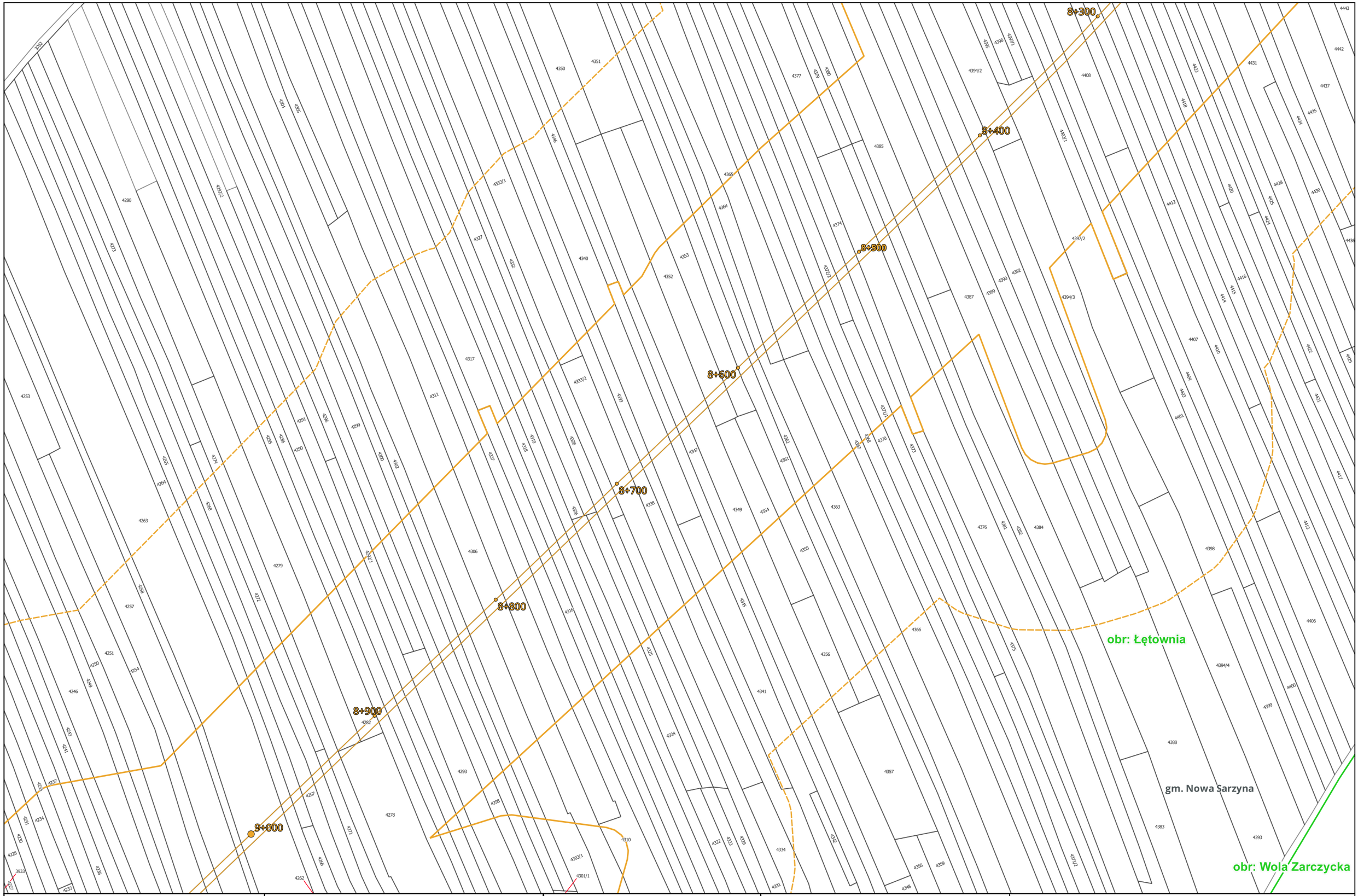

Centralny Port Komunikacyjny Sp. z o.o. Aleje Jerozolimskie 142B 02-305 Warszawa INWESTOR	Databout Sp. z o. o. ul. Bitwy Warszawskiej 1920r. nr 7 (klatka B) 02-366 Warszawa WYKONAWCA	Opracowanie dokumentacji projektowej dla Projektu: "Budowa linii kolejowych nr 58 i 632 na odcinku Łętownia - Rzeszów" ZADANIE	Załącznik 3: Mapa z zaznaczonym przewidywanym terenem, na którym będzie realizowane przedsięwzięcie, oraz z zaznaczonym przewidywanym obszarem, na który będzie oddziaływać przedsięwzięcie na tle mapy ewidencyjnej Arkusz nr 44 z 192 TYTUŁ MAPY

0 50 100 150 m

Skala: 1:2 000

gm. Nowa Sarzyna

obr: Łętownia

9+200

9+300

9+400

9+500

Centralny Port Komunikacyjny Sp. z o.o. Aleje Jerozolimskie 142B 02-305 Warszawa INWESTOR	Databout Sp. z o. o. ul. Bitwy Warszawskiej 1920r. nr 7 (klatka B) 02-366 Warszawa WYKONAWCA	Opracowanie dokumentacji projektowej dla Projektu: "Budowa linii kolejowych nr 58 i 632 na odcinku Łętownia - Rzeszów" ZADANIE	Załącznik 3: Mapa z zaznaczonym przewidywanym terenem, na którym będzie realizowane przedsięwzięcie, oraz z zaznaczonym przewidywanym obszarem, na który będzie oddziaływać przedsięwzięcie na tle mapy ewidencyjnej Arkusz nr 45 z 192 TYTUŁ MAPY

0 50 100 150 m

Skala: 1:2 000

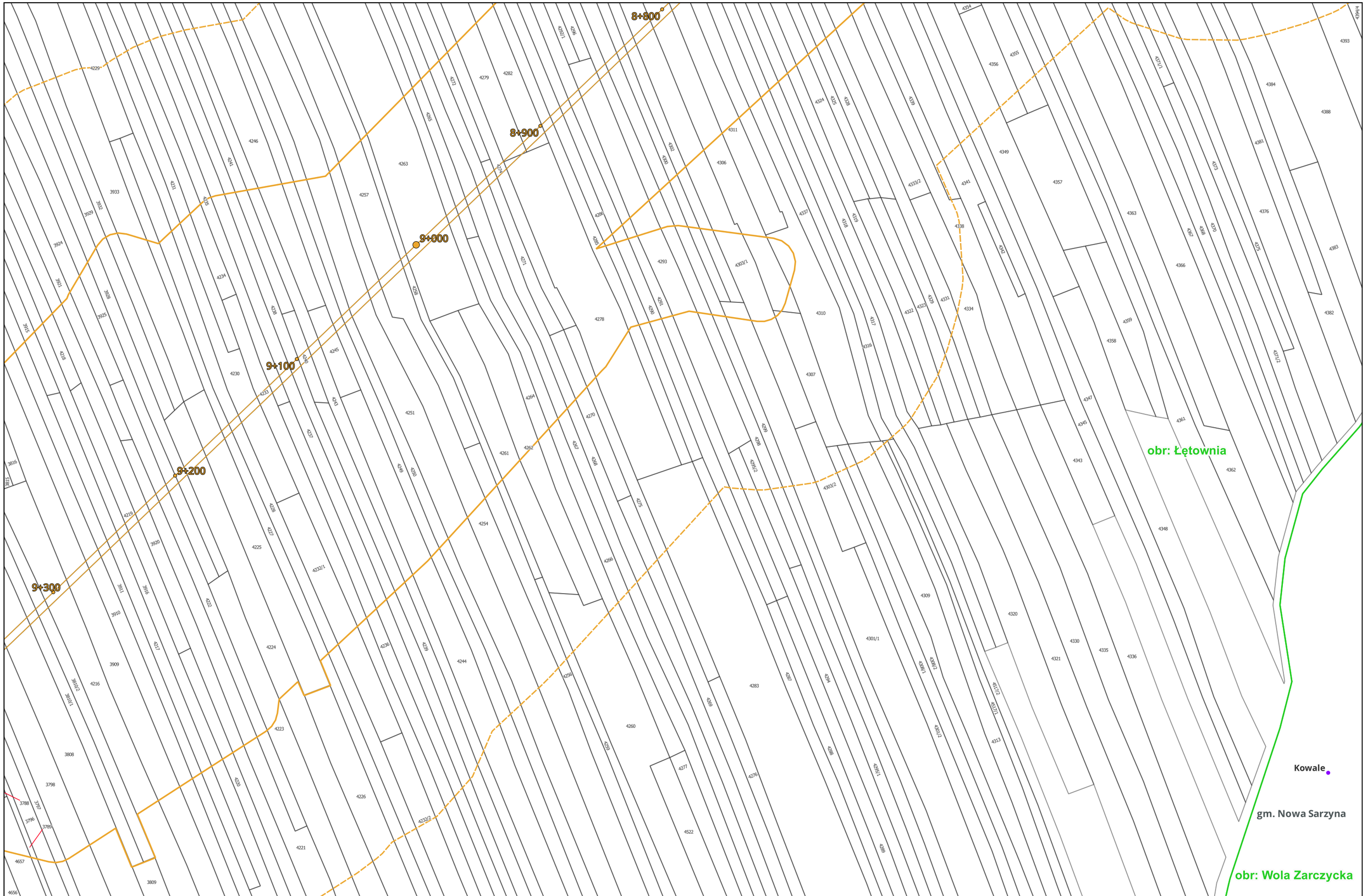

Centralny Port Komunikacyjny Sp. z o.o. Aleje Jerozolimskie 142B 02-305 Warszawa INWESTOR	Databout Sp. z o. o. ul. Bitwy Warszawskiej 1920r. nr 7 (klatka B) 02-366 Warszawa WYKONAWCA	Opracowanie dokumentacji projektowej dla Projektu: "Budowa linii kolejowych nr 58 i 632 na odcinku Łętownia - Rzeszów" ZADANIE	Załącznik 3: Mapa z zaznaczonym przewidywanym terenem, na którym będzie realizowane przedsięwzięcie, oraz z zaznaczonym przewidywanym obszarem, na który będzie oddziaływać przedsięwzięcie na tle mapy ewidencyjnej Arkusz nr 46 z 192 TYTUŁ MAPY	0 50 100 150 m Skala: 1:2 000

obr: Łętownia

gm. Nowa Sarzyna

obr: Wola Zarczycka

9+700

9+800

9+900

10+000

10+100

10+200

Centralny Port Komunikacyjny Sp. z o.o. Aleje Jerozolimskie 142B 02-305 Warszawa INWESTOR	Databout Sp. z o. o. ul. Bitwy Warszawskiej 1920r. nr 7 (klatka B) 02-366 Warszawa WYKONAWCA	Opracowanie dokumentacji projektowej dla Projektu: "Budowa linii kolejowych nr 58 i 632 na odcinku Łętownia - Rzeszów" ZADANIE	Załącznik 3: Mapa z zaznaczonym przewidywanym terenem, na którym będzie realizowane przedsięwzięcie, oraz z zaznaczonym przewidywanym obszarem, na który będzie oddziaływać przedsięwzięcie na tle mapy ewidencyjnej Arkusz nr 47 z 192 TYTUŁ MAPY

0 50 100 150 m

Skala: 1:2 000

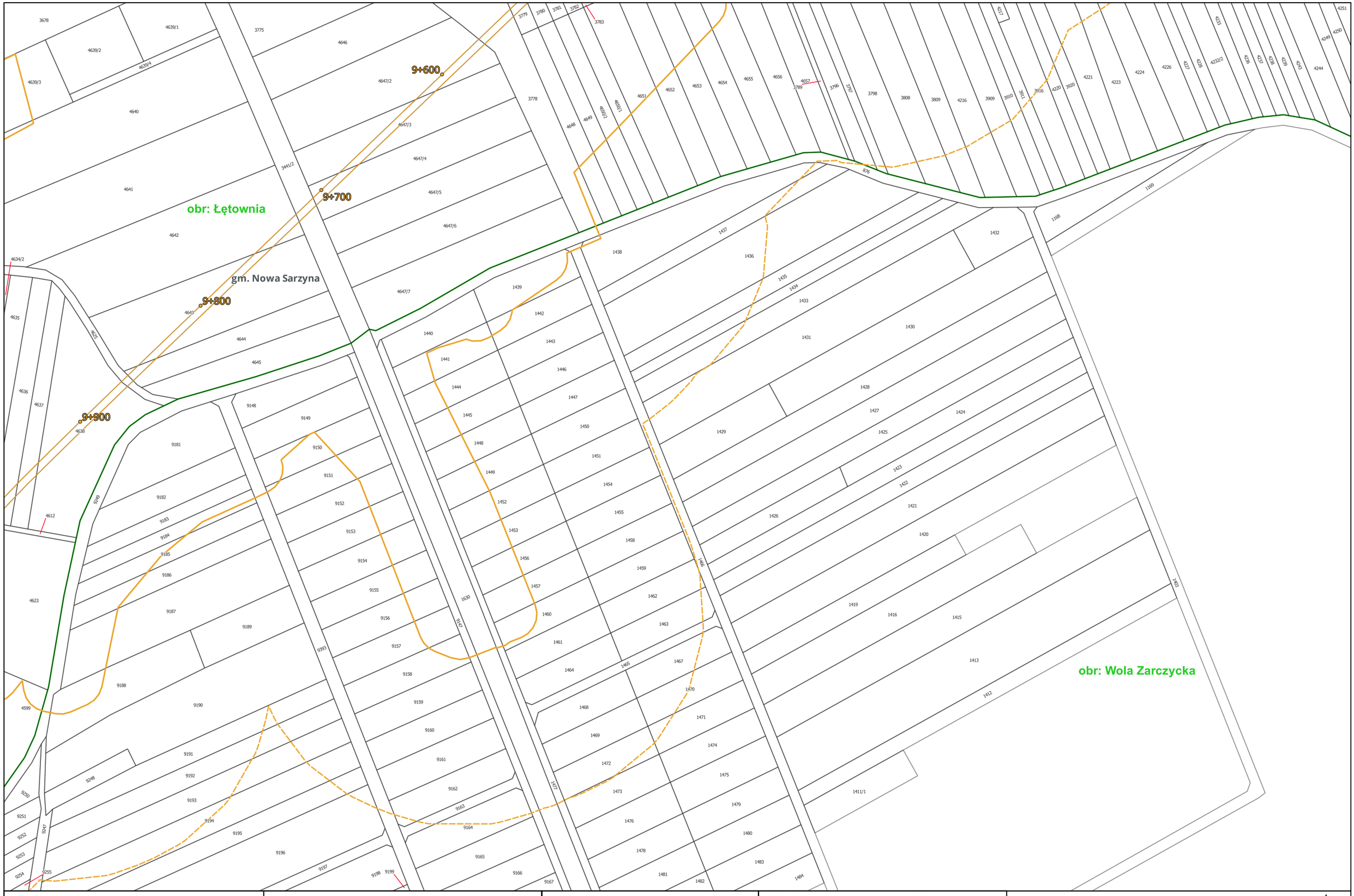

Centralny Port Komunikacyjny Sp. z o.o. Aleje Jerozolimskie 142B 02-305 Warszawa INWESTOR	Databout Sp. z o. o. ul. Bitwy Warszawskiej 1920r. nr 7 (klatka B) 02-366 Warszawa WYKONAWCA	Opracowanie dokumentacji projektowej dla Projektu: "Budowa linii kolejowych nr 58 i 632 na odcinku Łętownia - Rzeszów" ZADANIE	Załącznik 3: Mapa z zaznaczonym przewidywanym terenem, na którym będzie realizowane przedsięwzięcie, oraz z zaznaczonym przewidywanym obszarem, na który będzie oddziaływać przedsięwzięcie na tle mapy ewidencyjnej Arkusz nr 48 z 192 TYTUŁ MAPY	0 50 100 150 m Skala: 1:2 000

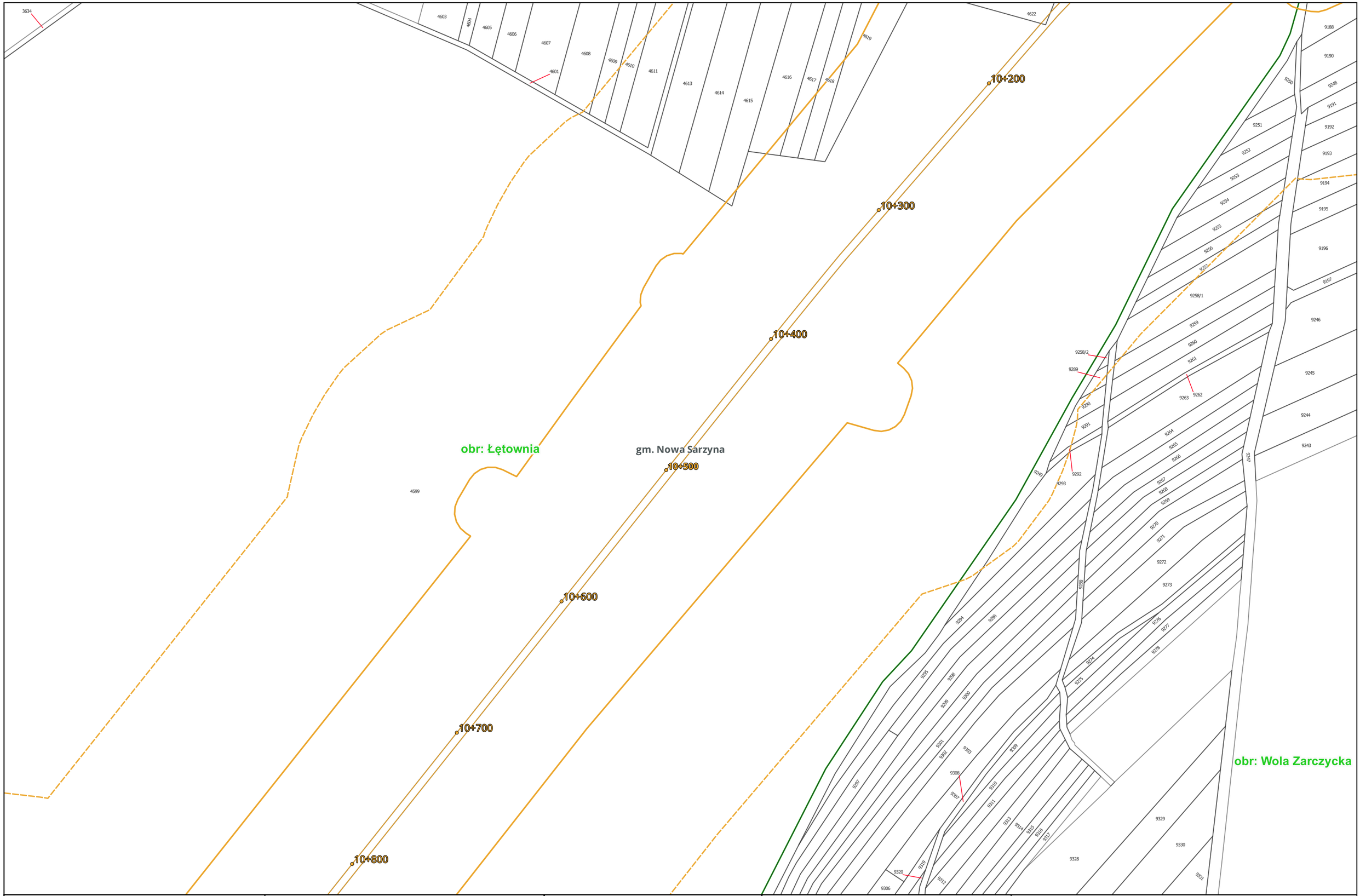

Centralny Port Komunikacyjny Sp. z o.o. Aleje Jerozolimskie 142B 02-305 Warszawa INWESTOR	Databout Sp. z o. o. ul. Bitwy Warszawskiej 1920r. nr 7 (klatka B) 02-366 Warszawa WYKONAWCA	Opracowanie dokumentacji projektowej dla Projektu: "Budowa linii kolejowych nr 58 i 632 na odcinku Łętownia - Rzeszów" ZADANIE	Załącznik 3: Mapa z zaznaczonym przewidywanym terenem, na którym będzie realizowane przedsięwzięcie, oraz z zaznaczonym przewidywanym obszarem, na który będzie oddziaływać przedsięwzięcie na tle mapy ewidencyjnej Arkusz nr 49 z 192 TYTUŁ MAPY

0 50 100 150 m

Skala: 1:2 000

gm. Nowa Sarzyna

obr:.Łętownia

gm. Kamień

obr: ŁOWISKO

11+100

11+200

11+300

Centralny Port Komunikacyjny Sp. z o.o. Aleje Jerozolimskie 142B 02-305 Warszawa INWESTOR	Databout Sp. z o. o. ul. Bitwy Warszawskiej 1920r. nr 7 (klatka B) 02-366 Warszawa WYKONAWCA	Opracowanie dokumentacji projektowej dla Projektu: "Budowa linii kolejowych nr 58 i 632 na odcinku Łętownia - Rzeszów" ZADANIE	Załącznik 3: Mapa z zaznaczonym przewidywanym terenem, na którym będzie realizowane przedsięwzięcie, oraz z zaznaczonym przewidywanym obszarem, na który będzie oddziaływać przedsięwzięcie na tle mapy ewidencyjnej Arkusz nr 50 z 192 TYTUŁ MAPY	0 50 100 150 m Skala: 1:2 000

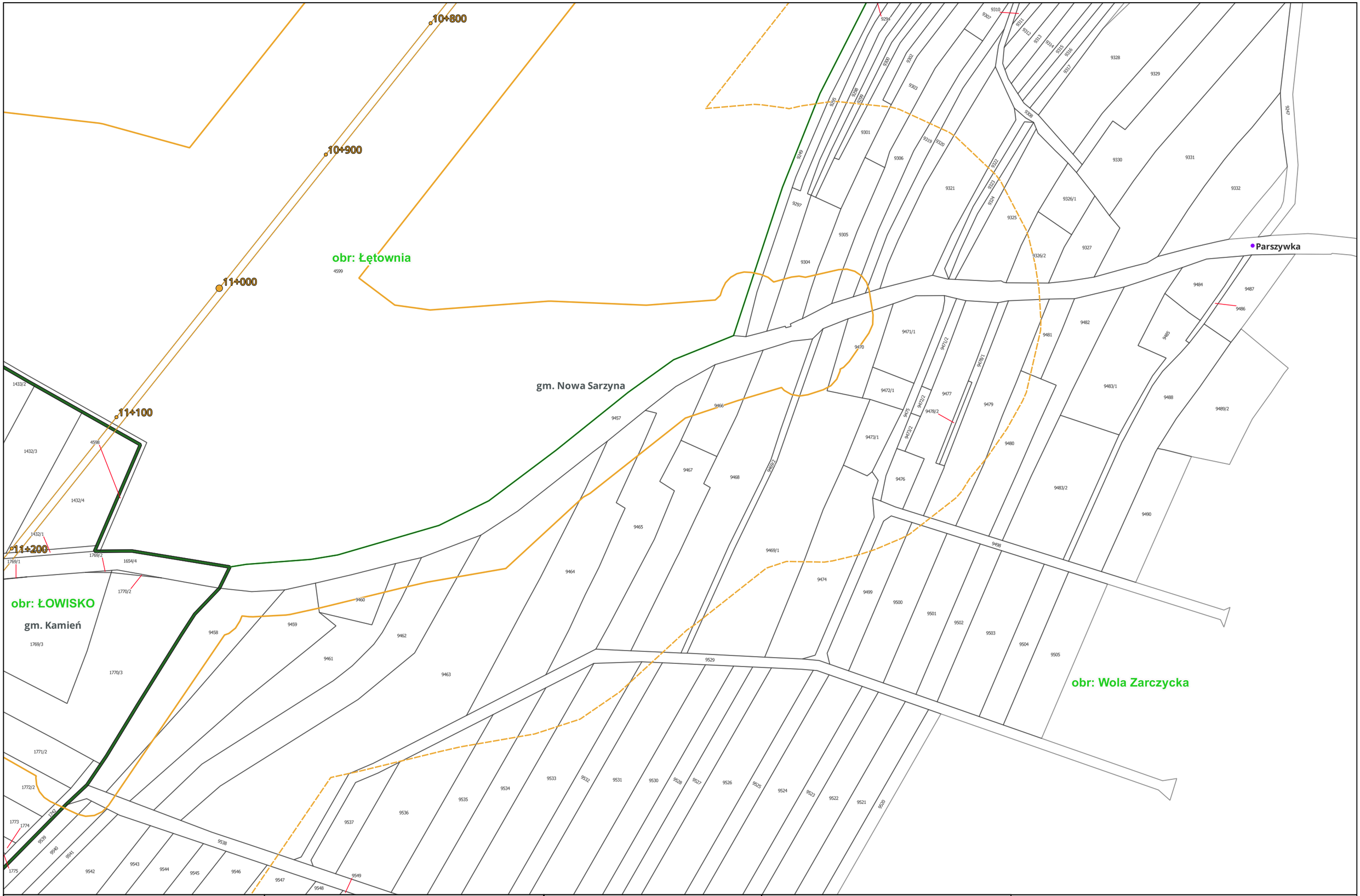

CPK	Centralny Port Komunikacyjny Sp. z o.o. Aleje Jerozolimskie 142B 02-305 Warszawa INWESTOR	databout	Databout Sp. z o. o. ul. Bitwy Warszawskiej 1920r. nr 7 (klatka B) 02-366 Warszawa WYKONAWCA	Opracowanie dokumentacji projektowej dla Projektu: "Budowa linii kolejowych nr 58 i 632 na odcinku Łętownia - Rzeszów" ZADANIE

Załącznik 3: Mapa z zaznaczonym przewidywanym terenem, na którym będzie realizowane przedsięwzięcie, oraz z zaznaczonym przewidywanym obszarem, na który będzie oddziaływać przedsięwzięcie na tle mapy ewidencyjnej
Arkusz nr 51 z 192
TYTUŁ MAPY

0 50 100 150 m

Skala: 1:2 000

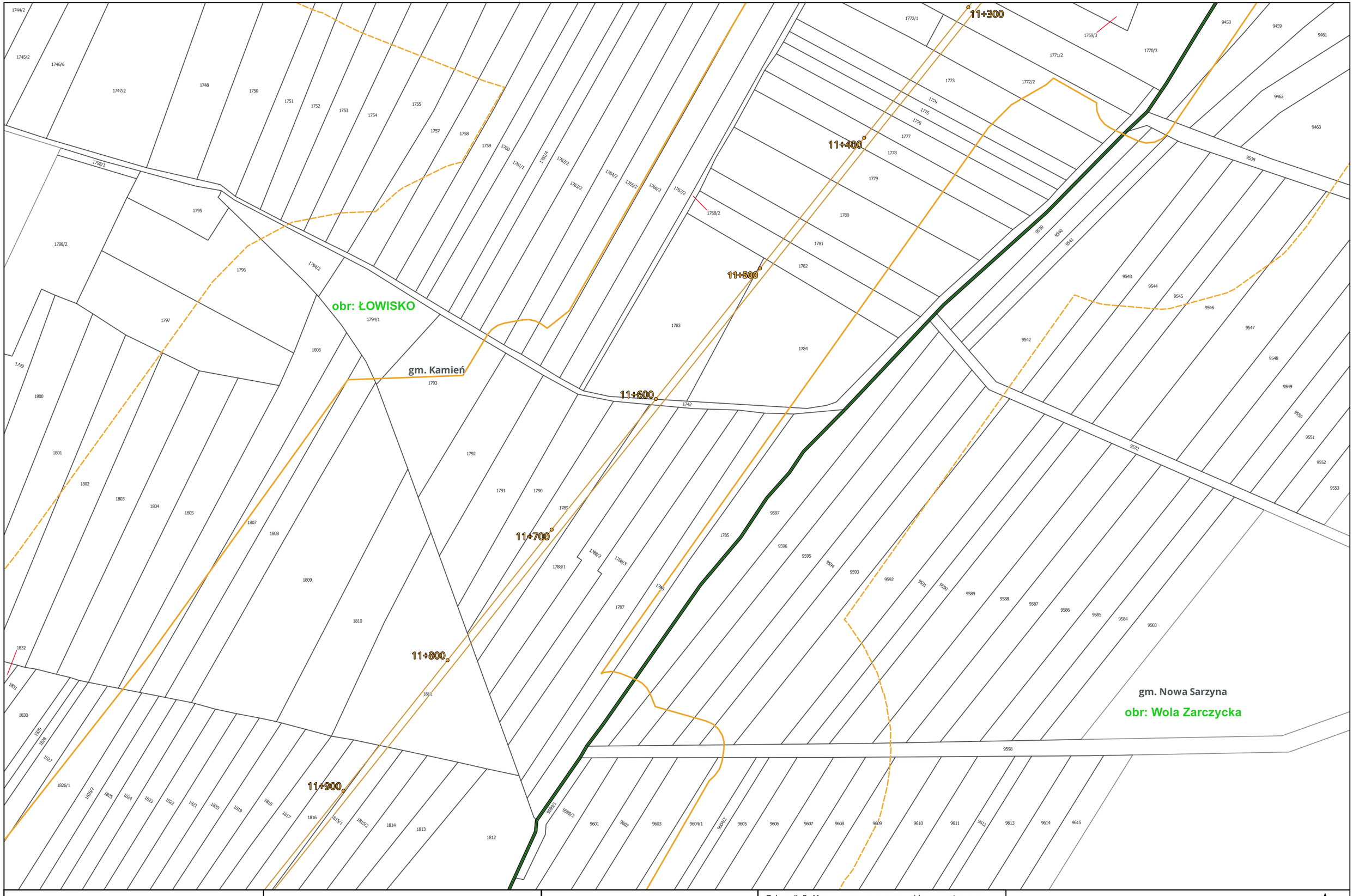

Centralny Port Komunikacyjny Sp. z o.o. Aleje Jerozolimskie 142B 02-305 Warszawa INWESTOR	Databout Sp. z o. o. ul. Bitwy Warszawskiej 1920r. nr 7 (klatka B) 02-366 Warszawa WYKONAWCA	Opracowanie dokumentacji projektowej dla Projektu: "Budowa linii kolejowych nr 58 i 632 na odcinku Łętownia - Rzeszów" ZADANIE	Załącznik 3: Mapa z zaznaczonym przewidywanym terenem, na którym będzie realizowane przedsięwzięcie, oraz z zaznaczonym przewidywanym obszarem, na który będzie oddziaływać przedsięwzięcie na tle mapy ewidencyjnej Arkusz nr 52 z 192 TYTUŁ MAPY

0 50 100 150 m

Skala: 1:2 000

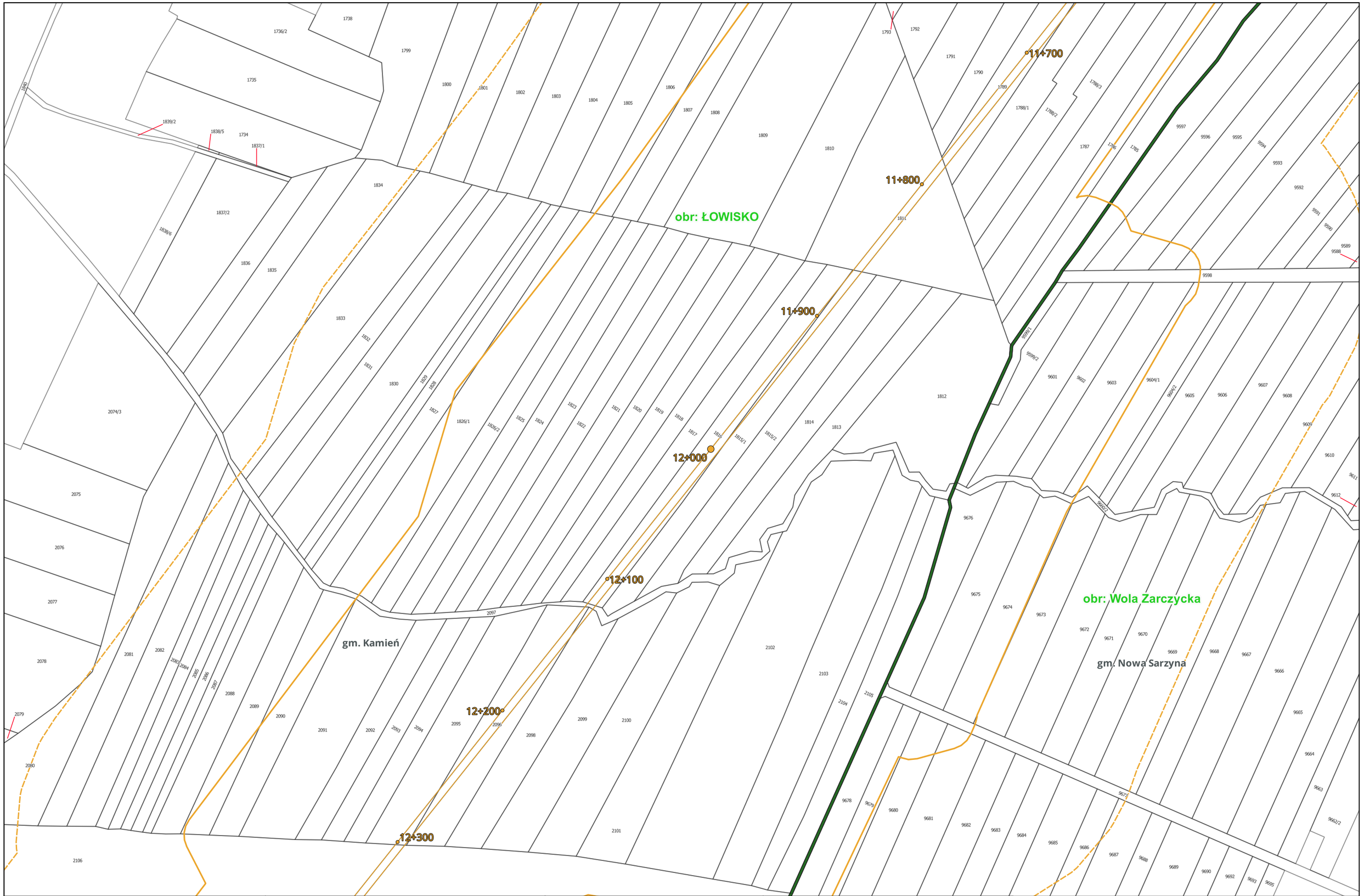

Centralny Port Komunikacyjny Sp. z o.o. Aleje Jerozolimskie 142B 02-305 Warszawa INWESTOR	Databout Sp. z o. o. ul. Bitwy Warszawskiej 1920r. nr 7 (klatka B) 02-366 Warszawa WYKONAWCA	Opracowanie dokumentacji projektowej dla Projektu: "Budowa linii kolejowych nr 58 i 632 na odcinku Łętownia - Rzeszów" ZADANIE	Załącznik 3: Mapa z zaznaczonym przewidywanym terenem, na którym będzie realizowane przedsięwzięcie, oraz z zaznaczonym przewidywanym obszarem, na który będzie oddziaływać przedsięwzięcie na tle mapy ewidencyjnej Arkusz nr 53 z 192 TYTUŁ MAPY

0 50 100 150 m

Skala: 1:2 000

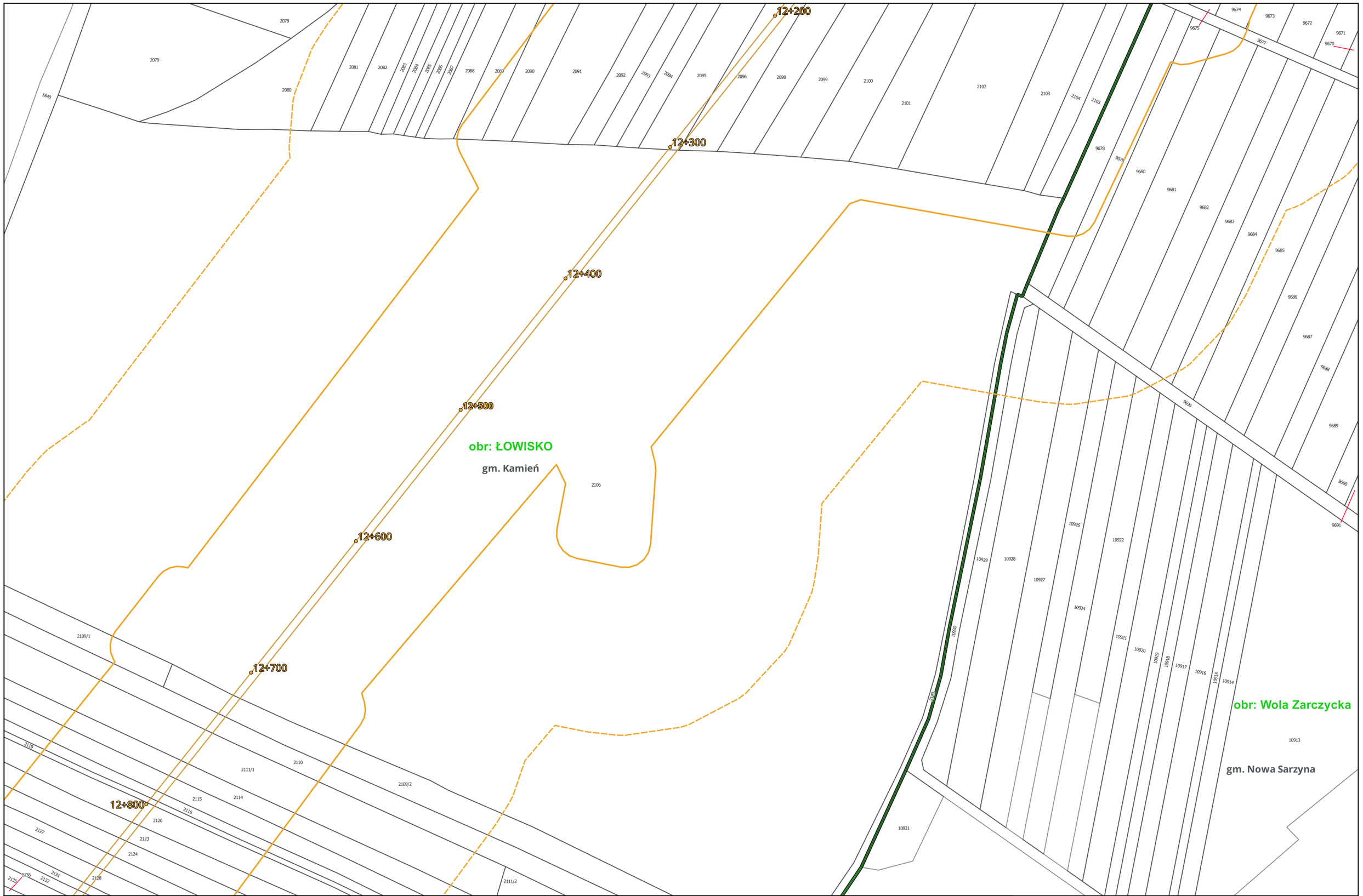

Centralny Port Komunikacyjny Sp. z o.o. Aleje Jerozolimskie 142B 02-305 Warszawa INWESTOR	Databout Sp. z o. o. ul. Bitwy Warszawskiej 1920r. nr 7 (klatka B) 02-366 Warszawa WYKONAWCA	Opracowanie dokumentacji projektowej dla Projektu: "Budowa linii kolejowych nr 58 i 632 na odcinku Łętownia - Rzeszów" ZADANIE	Załącznik 3: Mapa z zaznaczonym przewidywanym terenem, na którym będzie realizowane przedsięwzięcie, oraz z zaznaczonym przewidywanym obszarem, na który będzie oddziaływać przedsięwzięcie na tle mapy ewidencyjnej Arkusz nr 54 z 192 TYTUŁ MAPY	0 50 100 150 m Skala: 1:2 000

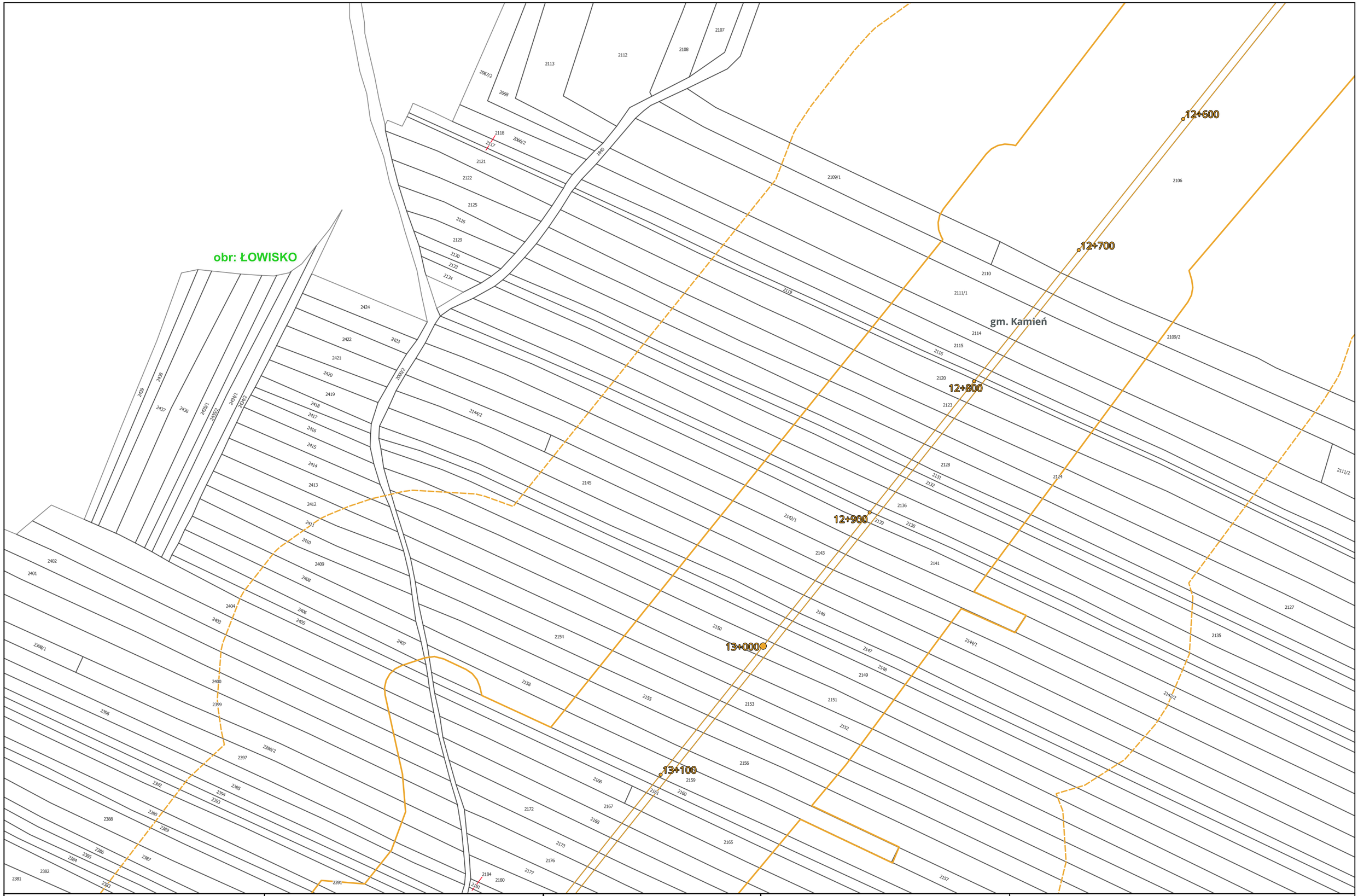

Centralny Port Komunikacyjny Sp. z o.o. Aleje Jerozolimskie 142B 02-305 Warszawa INWESTOR	Databout Sp. z o. o. ul. Bitwy Warszawskiej 1920r. nr 7 (klatka B) 02-366 Warszawa WYKONAWCA	Opracowanie dokumentacji projektowej dla Projektu: "Budowa linii kolejowych nr 58 i 632 na odcinku Łętownia - Rzeszów" ZADANIE	Załącznik 3: Mapa z zaznaczonym przewidywanym terenem, na którym będzie realizowane przedsięwzięcie, oraz z zaznaczonym przewidywanym obszarem, na który będzie oddziaływać przedsięwzięcie na tle mapy ewidencyjnej Arkusz nr 55 z 192 TYTUŁ MAPY	0 50 100 150 m Skala: 1:2 000

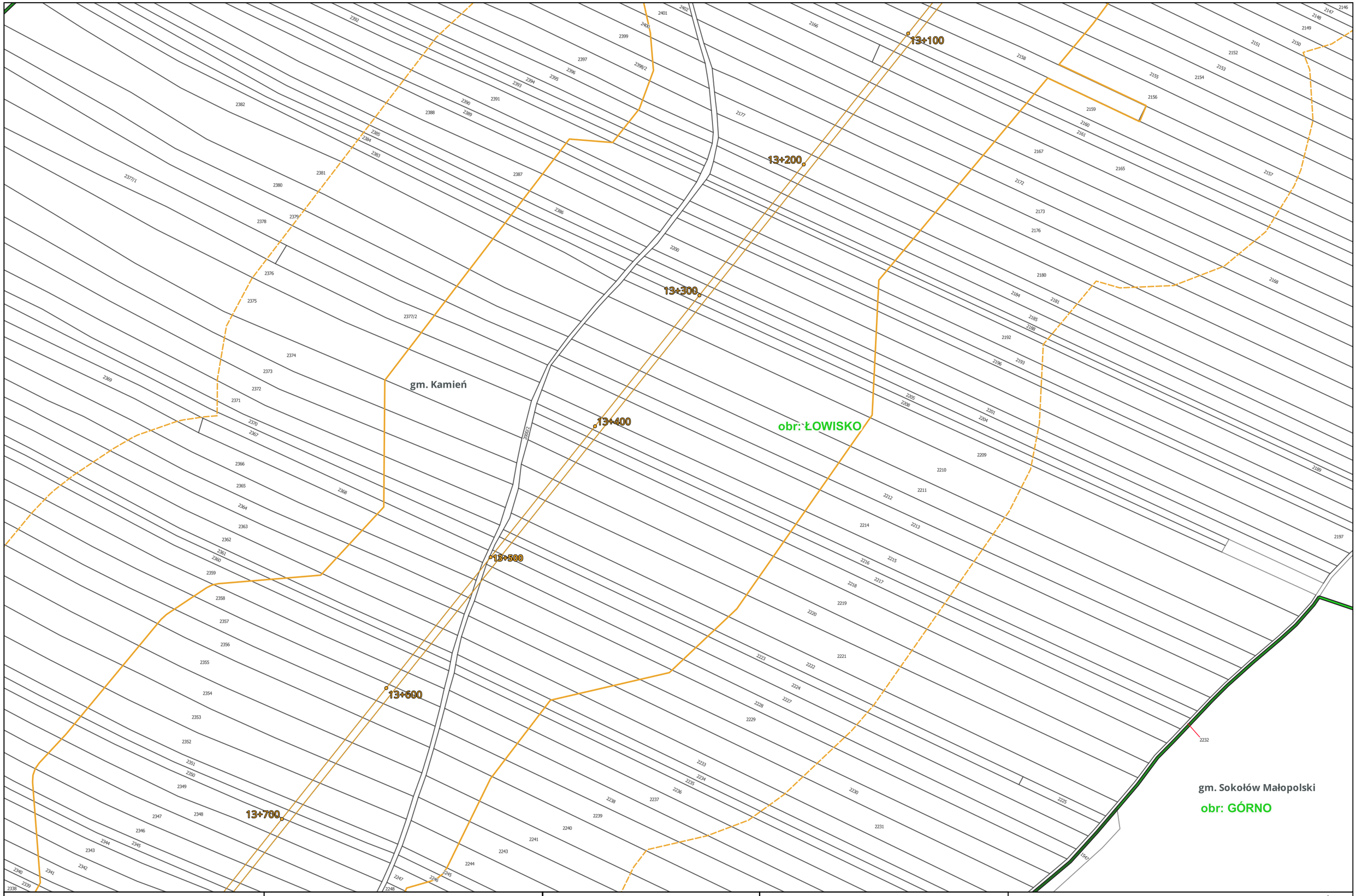

Centralny Port Komunikacyjny Sp. z o.o. Aleje Jerozolimskie 142B 02-305 Warszawa INWESTOR	Databout Sp. z o. o. ul. Bitwy Warszawskiej 1920r. nr 7 (klatka B) 02-366 Warszawa WYKONAWCA	Opracowanie dokumentacji projektowej dla Projektu: "Budowa linii kolejowych nr 58 i 632 na odcinku Łętownia - Rzeszów" ZADANIE	Załącznik 3: Mapa z zaznaczonym przewidywanym terenem, na którym będzie realizowane przedsięwzięcie, oraz z zaznaczonym przewidywanym obszarem, na który będzie oddziaływać przedsięwzięcie na tle mapy ewidencyjnej Arkusz nr 56 z 192 TYTUŁ MAPY	0 50 100 150 m Skala: 1:2 000

obr: GÓRNO

gm. Sokołów Małopolski

obr: ŁOWISKO

gm. Kamień

13+500

13+600

13+700

13+800

13+900

14+000

14+100

Centralny Port Komunikacyjny Sp. z o.o. Aleje Jerozolimskie 142B 02-305 Warszawa INWESTOR	Databout Sp. z o. o. ul. Bitwy Warszawskiej 1920r. nr 7 (klatka B) 02-366 Warszawa WYKONAWCA	Opracowanie dokumentacji projektowej dla Projektu: "Budowa linii kolejowych nr 58 i 632 na odcinku Łętownia - Rzeszów" ZADANIE	Załącznik 3: Mapa z zaznaczonym przewidywanym terenem, na którym będzie realizowane przedsięwzięcie, oraz z zaznaczonym przewidywanym obszarem, na który będzie oddziaływać przedsięwzięcie na tle mapy ewidencyjnej Arkusz nr 57 z 192 TYTUŁ MAPY	0 50 100 150 m Skala: 1:2 000

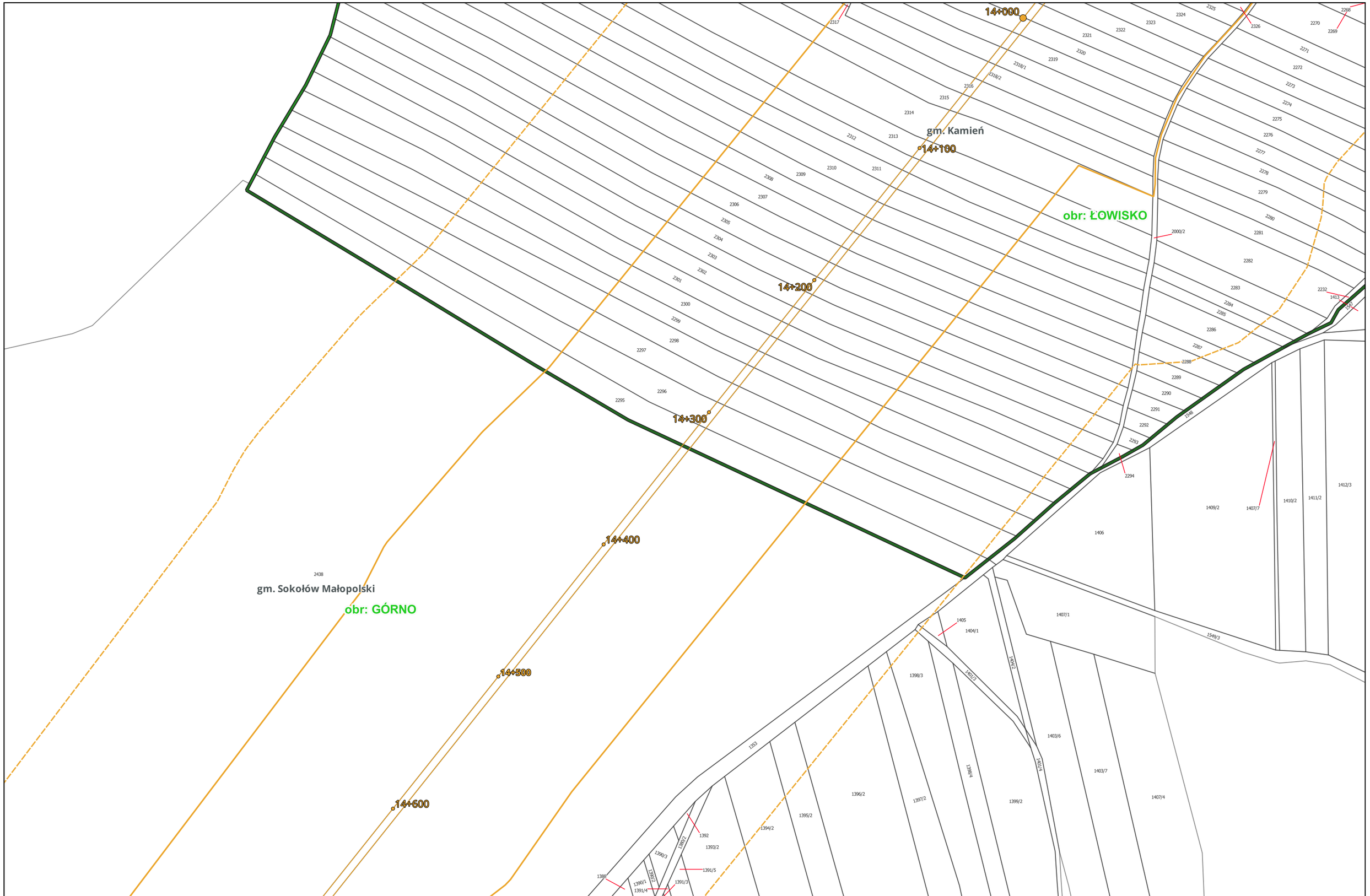

Centralny Port Komunikacyjny Sp. z o.o. Aleje Jerozolimskie 142B 02-305 Warszawa INWESTOR	Databout Sp. z o. o. ul. Bitwy Warszawskiej 1920r. nr 7 (klatka B) 02-366 Warszawa WYKONAWCA	Opracowanie dokumentacji projektowej dla Projektu: "Budowa linii kolejowych nr 58 i 632 na odcinku Łętownia - Rzeszów" ZADANIE	Załącznik 3: Mapa z zaznaczonym przewidywanym terenem, na którym będzie realizowane przedsięwzięcie, oraz z zaznaczonym przewidywanym obszarem, na który będzie oddziaływać przedsięwzięcie na tle mapy ewidencyjnej Arkusz nr 58 z 192 TYTUŁ MAPY	Skala: 1:2 000

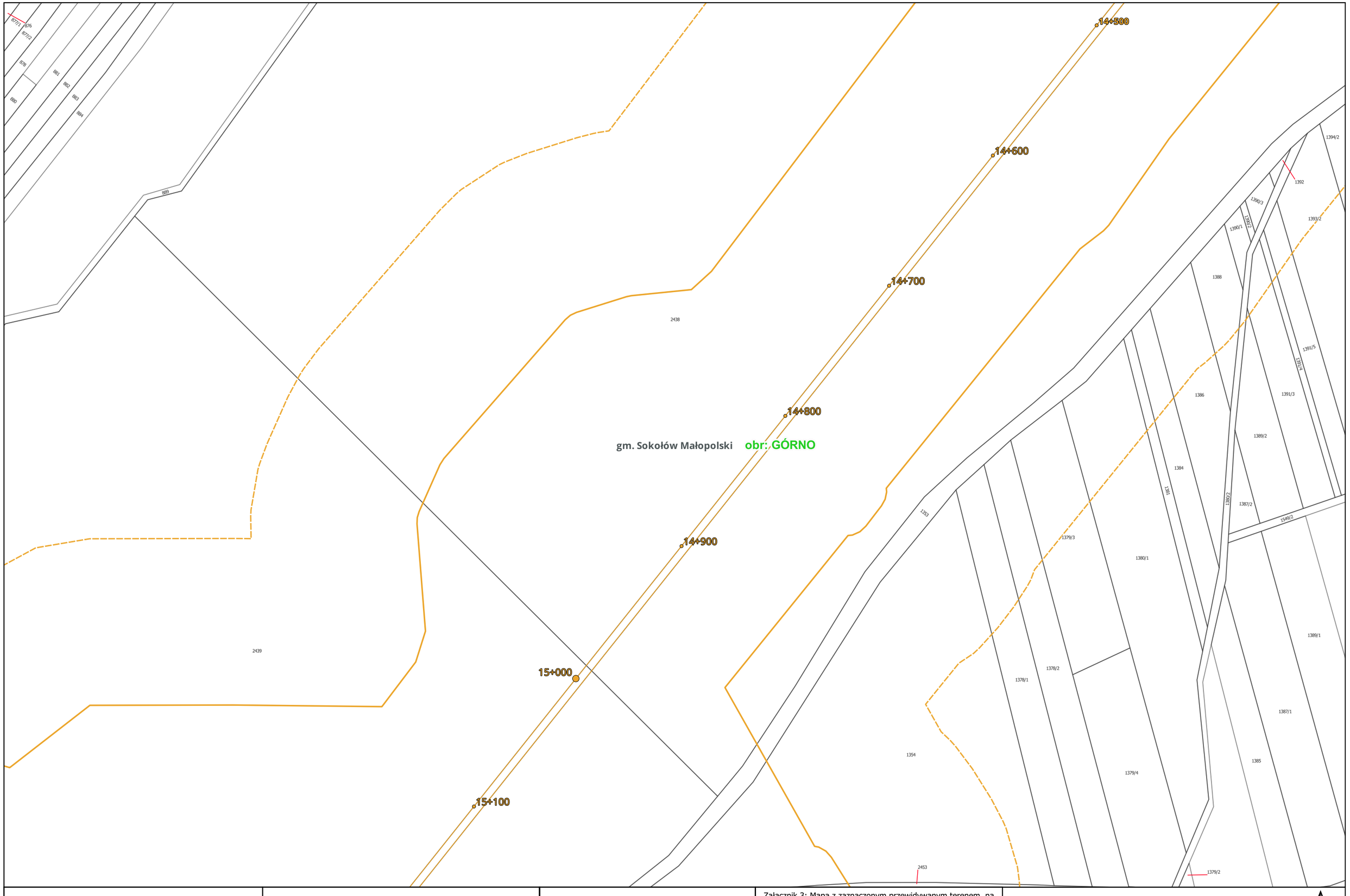

Centralny Port Komunikacyjny Sp. z o.o. Aleje Jerozolimskie 142B 02-305 Warszawa INWESTOR	Databout Sp. z o. o. ul. Bitwy Warszawskiej 1920r. nr 7 (klatka B) 02-366 Warszawa WYKONAWCA	Opracowanie dokumentacji projektowej dla Projektu: "Budowa linii kolejowych nr 58 i 632 na odcinku Łętownia - Rzeszów" ZADANIE	Załącznik 3: Mapa z zaznaczonym przewidywanym terenem, na którym będzie realizowane przedsięwzięcie, oraz z zaznaczonym przewidywanym obszarem, na który będzie oddziaływać przedsięwzięcie na tle mapy ewidencyjnej Arkusz nr 59 z 192 TYTUŁ MAPY	Skala: 1:2 000

gm. Sokołów Małopolski obr: GÓRNO

15+100
15+200
15+300
15+400
15+500

Centralny Port Komunikacyjny Sp. z o.o. Aleje Jerozolimskie 142B 02-305 Warszawa INWESTOR	Databout Sp. z o. o. ul. Bitwy Warszawskiej 1920r. nr 7 (klatka B) 02-366 Warszawa WYKONAWCA	Opracowanie dokumentacji projektowej dla Projektu: "Budowa linii kolejowych nr 58 i 632 na odcinku Łętownia - Rzeszów" ZADANIE	Załącznik 3: Mapa z zaznaczonym przewidywanym terenem, na którym będzie realizowane przedsięwzięcie, oraz z zaznaczonym przewidywanym obszarem, na który będzie oddziaływać przedsięwzięcie na tle mapy ewidencyjnej Arkusz nr 60 z 192 TYTUŁ MAPY

0 50 100 150 m

Skala: 1:2 000

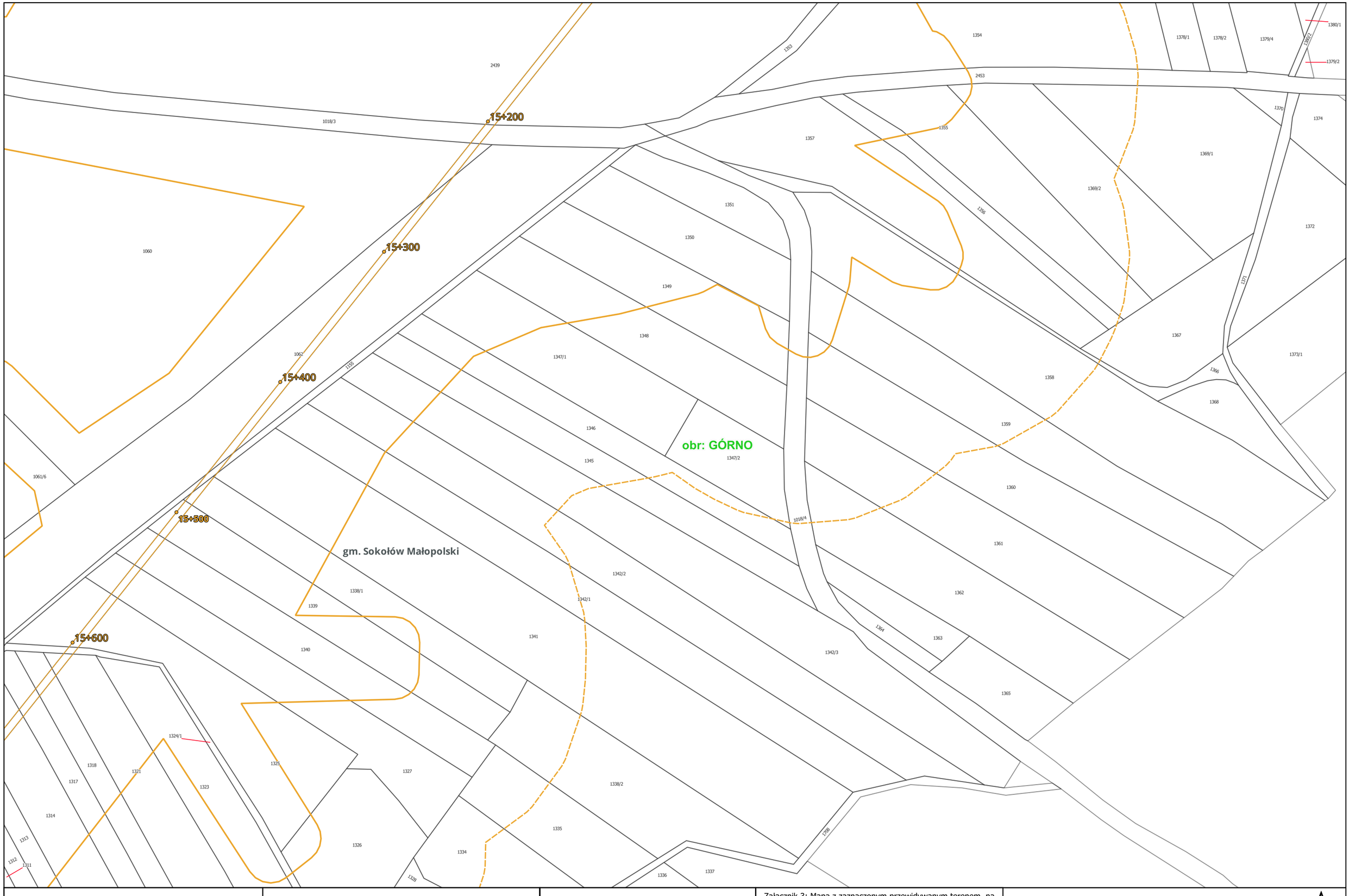

CPK Centralny Port Komunikacyjny Sp. z o.o. Aleje Jerozolimskie 142B 02-305 Warszawa INWESTOR	databout Databout Sp. z o. o. ul. Bitwy Warszawskiej 1920r. nr 7 (klatka B) 02-366 Warszawa WYKONAWCA	Opracowanie dokumentacji projektowej dla Projektu: "Budowa linii kolejowych nr 58 i 632 na odcinku Łętownia - Rzeszów" ZADANIE	Załącznik 3: Mapa z zaznaczonym przewidywanym terenem, na którym będzie realizowane przedsięwzięcie, oraz z zaznaczonym przewidywanym obszarem, na który będzie oddziaływać przedsięwzięcie na tle mapy ewidencyjnej Arkusz nr 61 z 192 TYTUŁ MAPY	0 50 100 150 m Skala: 1:2 000

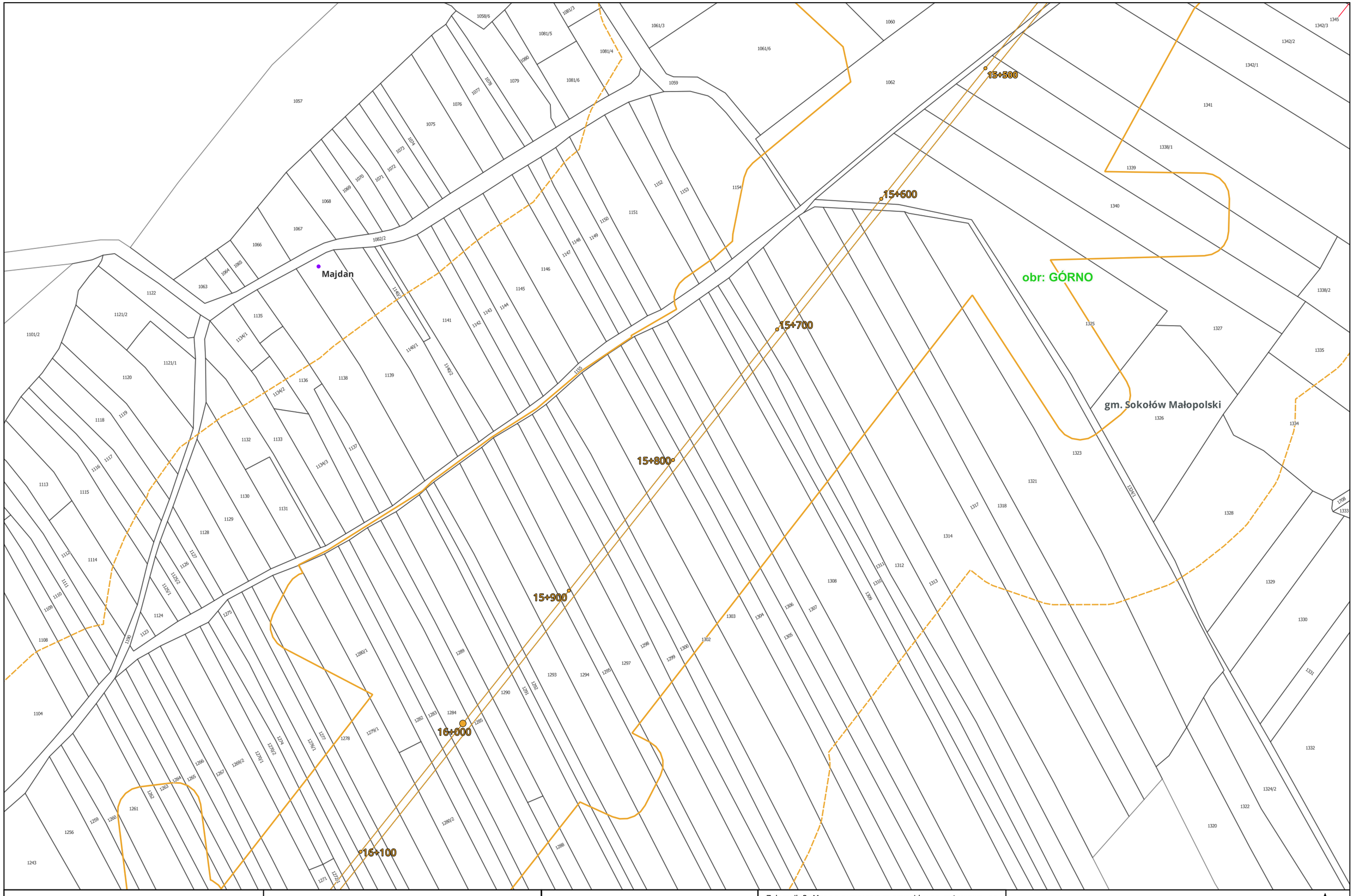

Centralny Port Komunikacyjny Sp. z o.o. Aleje Jerozolimskie 142B 02-305 Warszawa INWESTOR	Databout Sp. z o. o. ul. Bitwy Warszawskiej 1920r. nr 7 (klatka B) 02-366 Warszawa WYKONAWCA	Opracowanie dokumentacji projektowej dla Projektu: "Budowa linii kolejowych nr 58 i 632 na odcinku Łętownia - Rzeszów" ZADANIE	Załącznik 3: Mapa z zaznaczonym przewidywanym terenem, na którym będzie realizowane przedsięwzięcie, oraz z zaznaczonym przewidywanym obszarem, na który będzie oddziaływać przedsięwzięcie na tle mapy ewidencyjnej Arkusz nr 62 z 192 TYTUŁ MAPY

0 50 100 150 m

Skala: 1:2 000

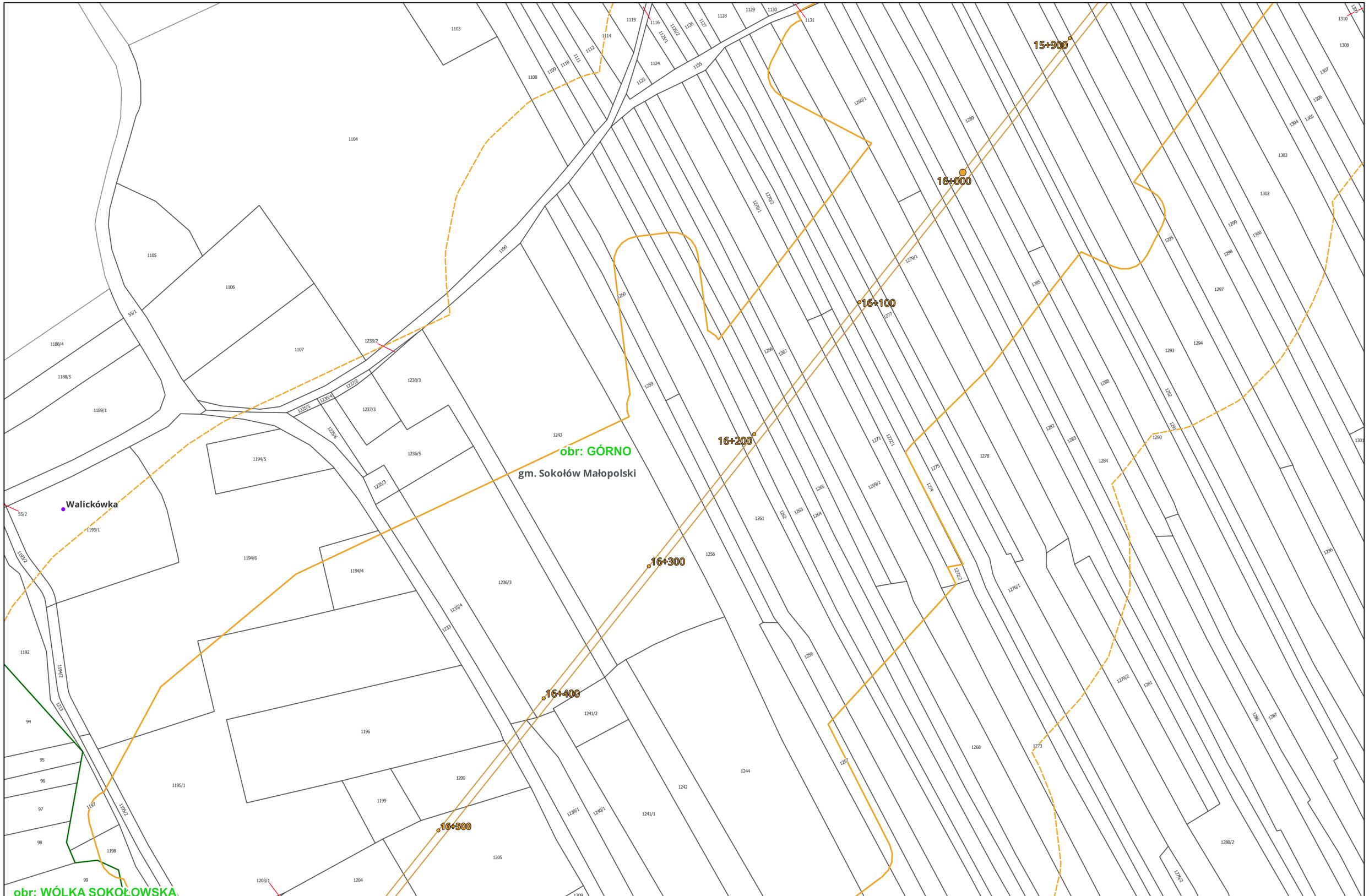

Centralny Port Komunikacyjny Sp. z o.o. Aleje Jerozolimskie 142B 02-305 Warszawa INWESTOR	Databout Sp. z o. o. ul. Bitwy Warszawskiej 1920r. nr 7 (klatka B) 02-366 Warszawa WYKONAWCA	Opracowanie dokumentacji projektowej dla Projektu: "Budowa linii kolejowych nr 58 i 632 na odcinku Łętownia - Rzeszów" ZADANIE	Załącznik 3: Mapa z zaznaczonym przewidywanym terenem, na którym będzie realizowane przedsięwzięcie, oraz z zaznaczonym przewidywanym obszarem, na który będzie oddziaływać przedsięwzięcie na tle mapy ewidencyjnej Arkusz nr 63 z 192 TYTUŁ MAPY

0 50 100 150 m

Skala: 1:2 000

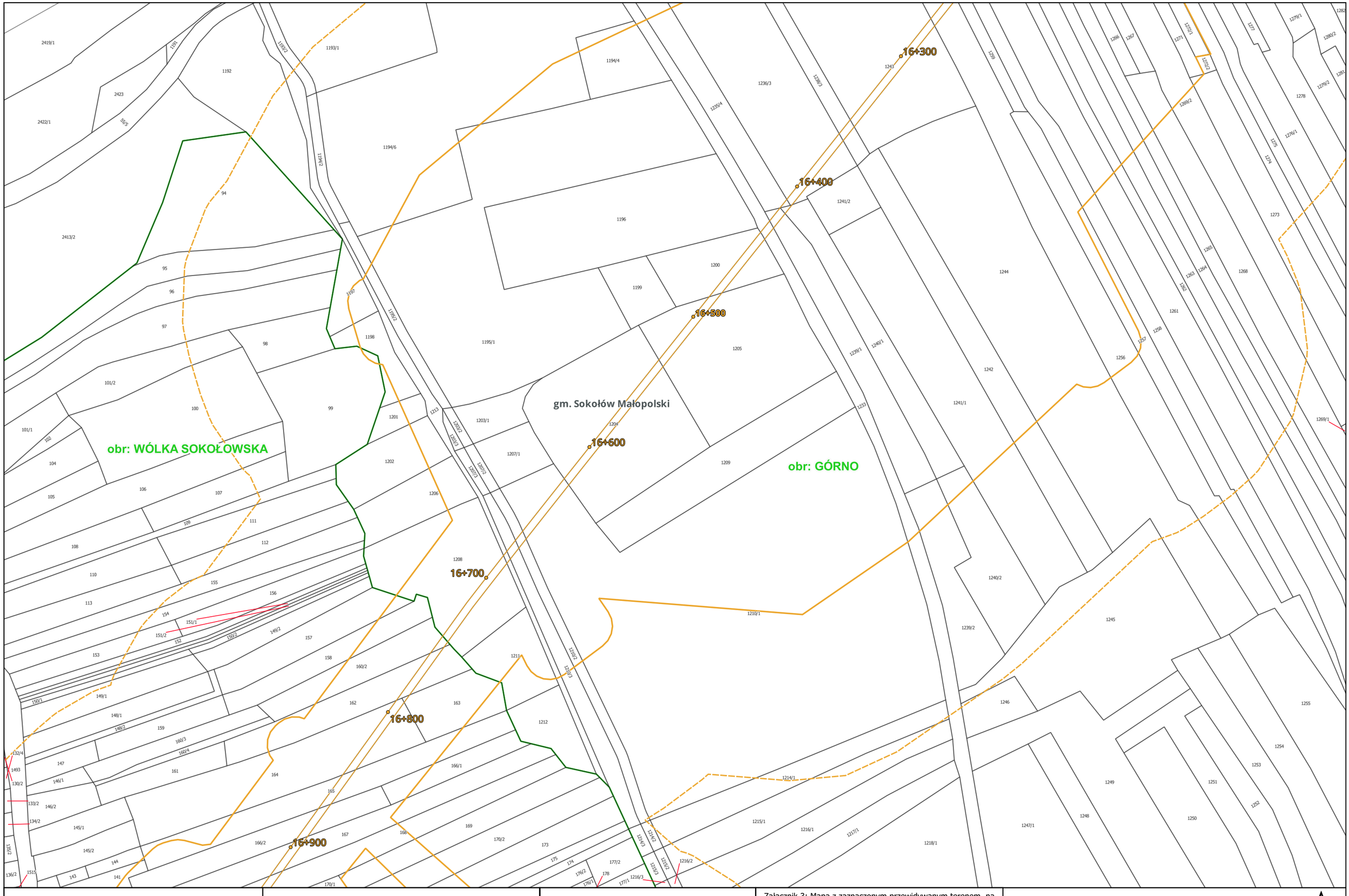

CPK Centralny Port Komunikacyjny Sp. z o.o. Aleje Jerozolimskie 142B 02-305 Warszawa INWESTOR	databout Databout Sp. z o. o. ul. Bitwy Warszawskiej 1920r. nr 7 (klatka B) 02-366 Warszawa WYKONAWCA	Opracowanie dokumentacji projektowej dla Projektu: "Budowa linii kolejowych nr 58 i 632 na odcinku Łętownia - Rzeszów" ZADANIE	Załącznik 3: Mapa z zaznaczonym przewidywanym terenem, na którym będzie realizowane przedsięwzięcie, oraz z zaznaczonym przewidywanym obszarem, na który będzie oddziaływać przedsięwzięcie na tle mapy ewidencyjnej Arkusz nr 64 z 192 TYTUŁ MAPY	0 50 100 150 m Skala: 1:2 000

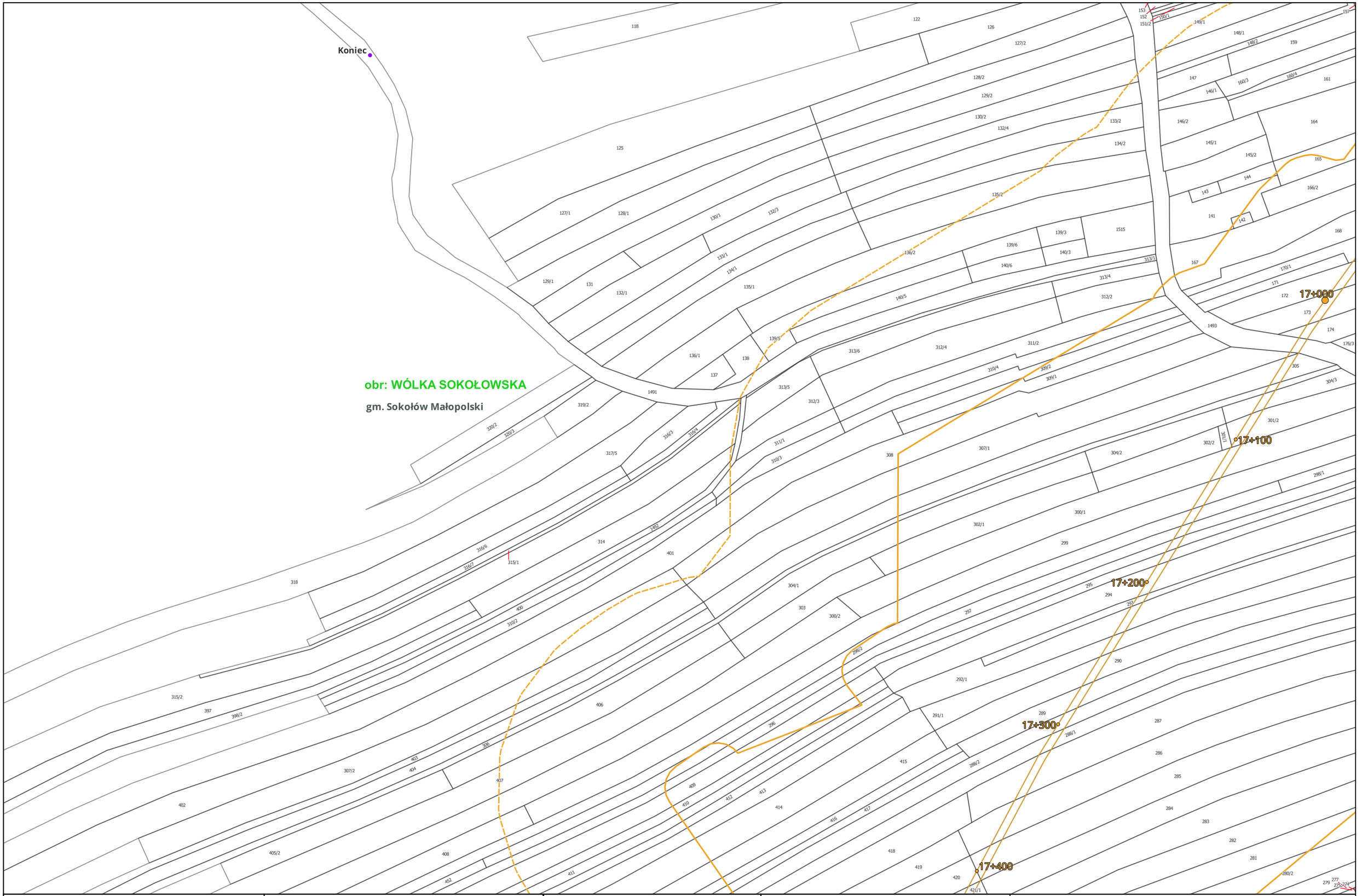

Centralny Port Komunikacyjny Sp. z o.o. Aleje Jerozolimskie 142B 02-305 Warszawa INWESTOR	Databout Sp. z o. o. ul. Bitwy Warszawskiej 1920r. nr 7 (klatka B) 02-366 Warszawa WYKONAWCA	Opracowanie dokumentacji projektowej dla Projektu: "Budowa linii kolejowych nr 58 i 632 na odcinku Łętownia - Rzeszów" ZADANIE	Załącznik 3: Mapa z zaznaczonym przewidywanym terenem, na którym będzie realizowane przedsięwzięcie, oraz z zaznaczonym przewidywanym obszarem, na który będzie oddziaływać przedsięwzięcie na tle mapy ewidencyjnej Arkusz nr 65 z 192 TYTUŁ MAPY	0 50 100 150 m Skala: 1:2 000

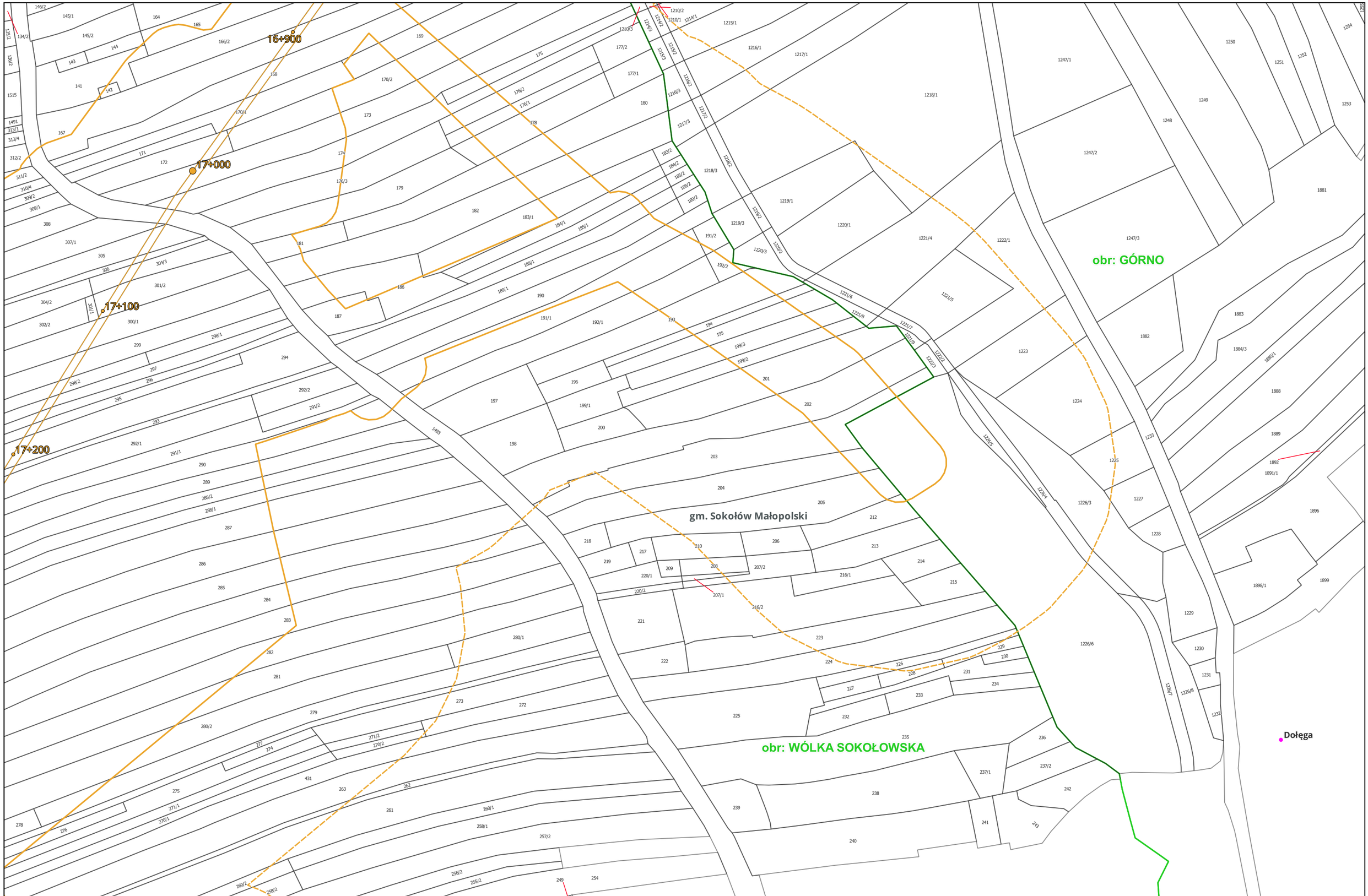

Centralny Port Komunikacyjny Sp. z o.o. Aleje Jerozolimskie 142B 02-305 Warszawa INWESTOR	Databout Sp. z o. o. ul. Bitwy Warszawskiej 1920r. nr 7 (klatka B) 02-366 Warszawa WYKONAWCA	Opracowanie dokumentacji projektowej dla Projektu: "Budowa linii kolejowych nr 58 i 632 na odcinku Łętownia - Rzeszów" ZADANIE	Załącznik 3: Mapa z zaznaczonym przewidywanym terenem, na którym będzie realizowane przedsięwzięcie, oraz z zaznaczonym przewidywanym obszarem, na który będzie oddziaływać przedsięwzięcie na tle mapy ewidencyjnej Arkusz nr 66 z 192 TYTUŁ MAPY

0 50 100 150 m

Skala: 1:2 000

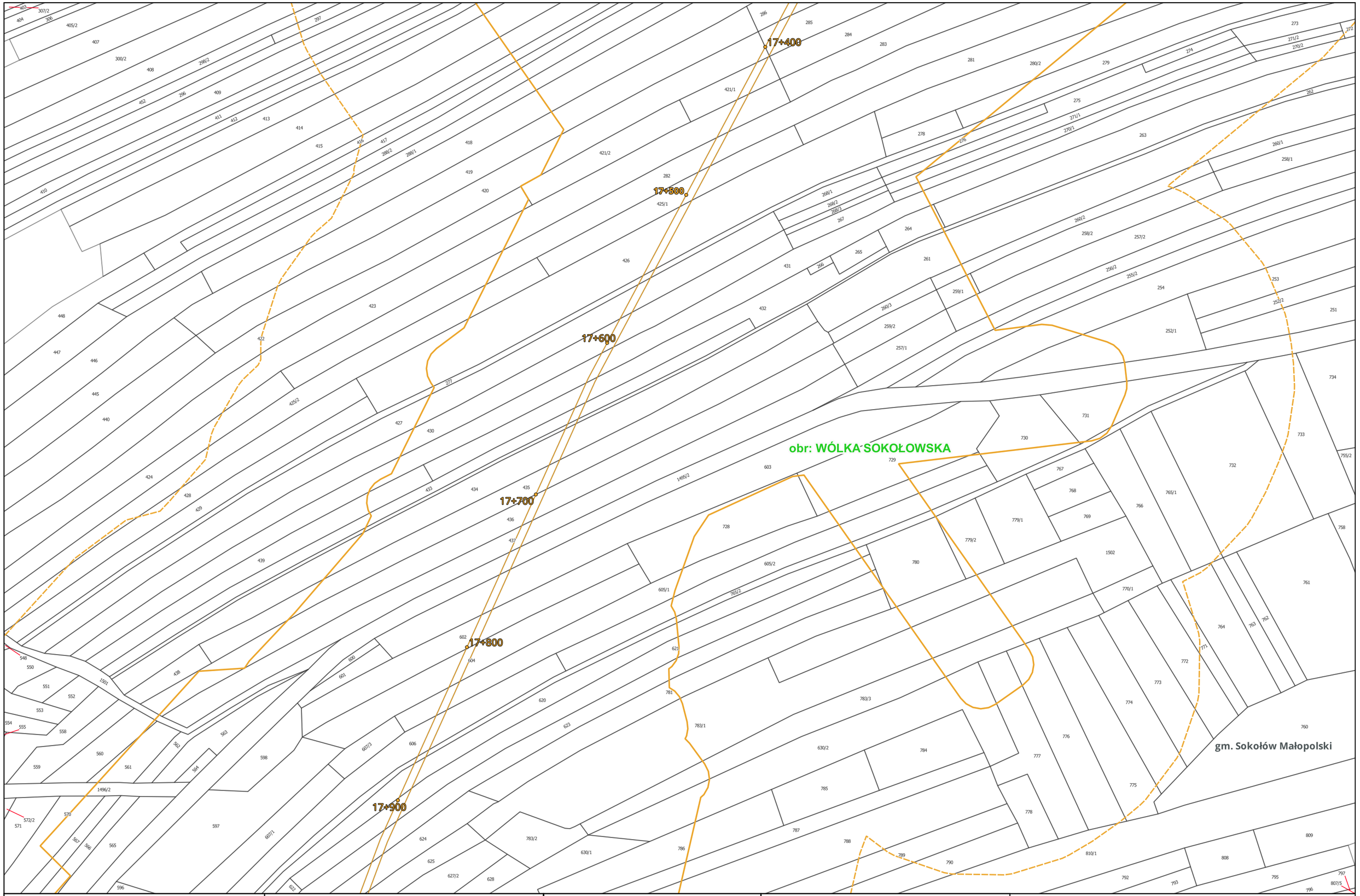

Centralny Port Komunikacyjny Sp. z o.o. Aleje Jerozolimskie 142B 02-305 Warszawa INWESTOR	Databout Sp. z o. o. ul. Bitwy Warszawskiej 1920r. nr 7 (klatka B) 02-366 Warszawa WYKONAWCA	Opracowanie dokumentacji projektowej dla Projektu: "Budowa linii kolejowych nr 58 i 632 na odcinku Łętownia - Rzeszów" ZADANIE	Załącznik 3: Mapa z zaznaczonym przewidywanym terenem, na którym będzie realizowane przedsięwzięcie, oraz z zaznaczonym przewidywanym obszarem, na który będzie oddziaływać przedsięwzięcie na tle mapy ewidencyjnej Arkusz nr 67 z 192 TYTUŁ MAPY

0 50 100 150 m

Skala: 1:2 000

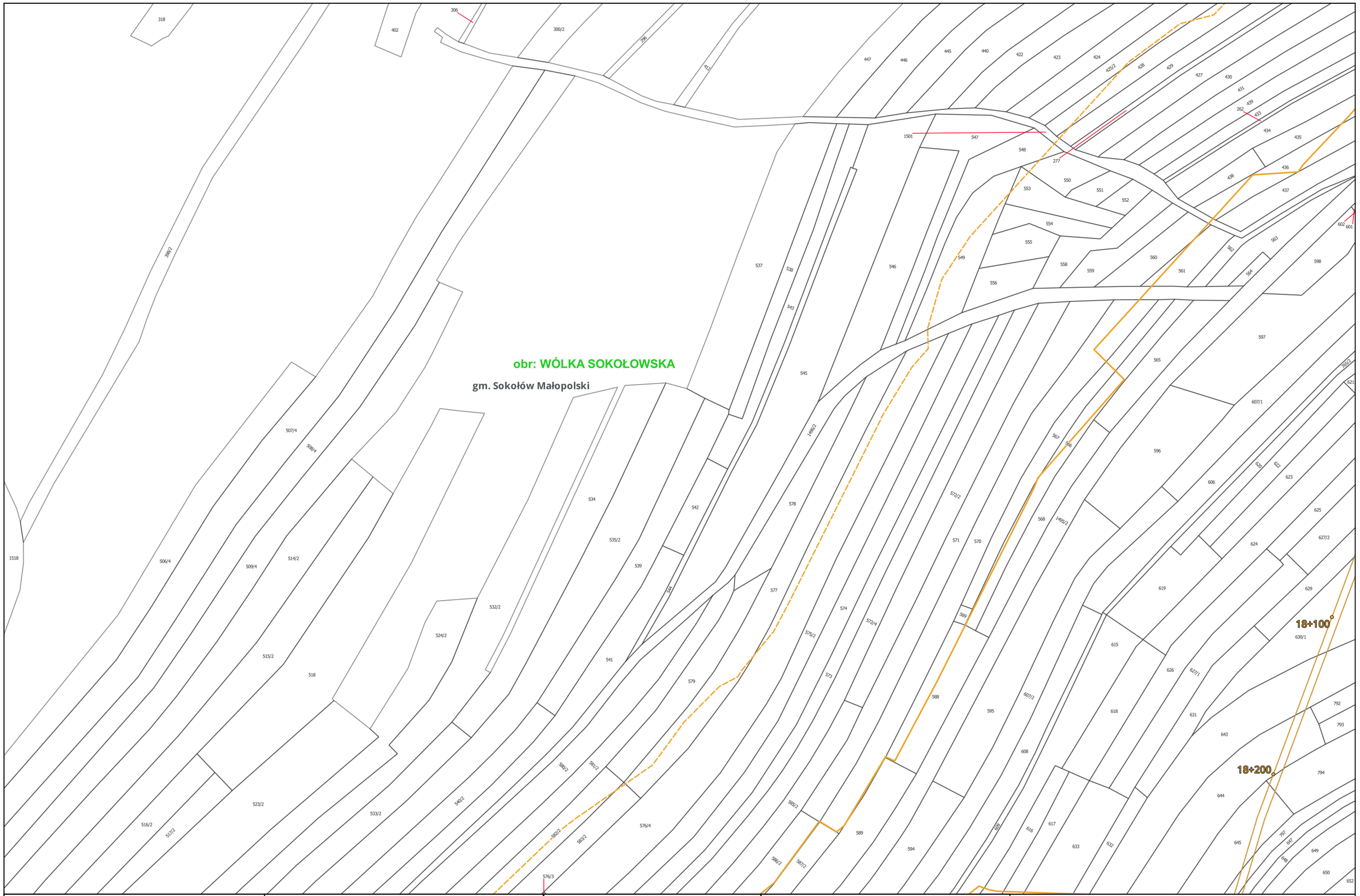

Centralny Port Komunikacyjny Sp. z o.o. Aleje Jerozolimskie 142B 02-305 Warszawa INWESTOR	Databout Sp. z o. o. ul. Bitwy Warszawskiej 1920r. nr 7 (klatka B) 02-366 Warszawa WYKONAWCA	Opracowanie dokumentacji projektowej dla Projektu: "Budowa linii kolejowych nr 58 i 632 na odcinku Łętownia - Rzeszów" ZADANIE	Załącznik 3: Mapa z zaznaczonym przewidywanym terenem, na którym będzie realizowane przedsięwzięcie, oraz z zaznaczonym przewidywanym obszarem, na który będzie oddziaływać przedsięwzięcie na tle mapy ewidencyjnej Arkusz nr 68 z 192 TYTUŁ MAPY

0 50 100 150 m

Skala: 1:2 000

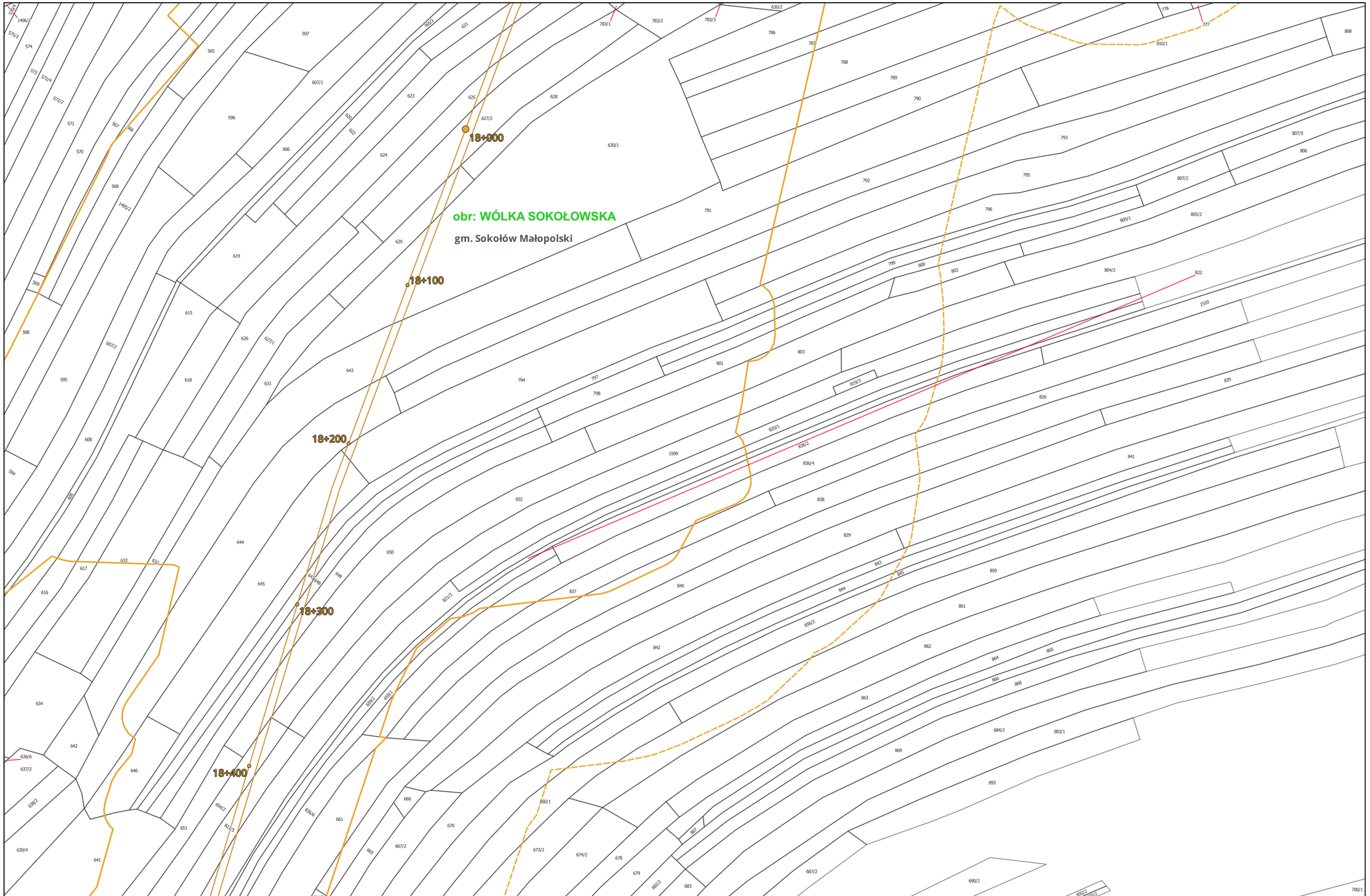

Centralny Port Komunikacyjny Sp. z o.o. Aleje Jerozolimskie 142B 02-305 Warszawa INWESTOR	Databout Sp. z o. o. ul. Bitwy Warszawskiej 1920r. nr 7 (klatka B) 02-366 Warszawa WYKONAWCA	Opracowanie dokumentacji projektowej dla Projektu: "Budowa linii kolejowych nr 58 i 632 na odcinku Łętownia - Rzeszów" ZADANIE	Załącznik 3: Mapa z zaznaczonym przewidywanym terenem, na którym będzie realizowane przedsięwzięcie, oraz z zaznaczonym przewidywanym obszarem, na który będzie oddziaływać przedsięwzięcie na tle mapy ewidencyjnej Arkusz nr 69 z 192 TYTUŁ MAPY	0 50 100 150 m Skala: 1:2 000

obr: WÓLKA SOKOŁOWSKA

obr: SOKOŁÓW MAŁOPOLSKI

gm. Sokołów Małopolski

18+600

18+700

Centralny Port Komunikacyjny Sp. z o.o. Aleje Jerozolimskie 142B 02-305 Warszawa INWESTOR	Databout Sp. z o. o. ul. Bitwy Warszawskiej 1920r. nr 7 (klatka B) 02-366 Warszawa WYKONAWCA	Opracowanie dokumentacji projektowej dla Projektu: "Budowa linii kolejowych nr 58 i 632 na odcinku Łętownia - Rzeszów" ZADANIE	Załącznik 3: Mapa z zaznaczonym przewidywanym terenem, na którym będzie realizowane przedsięwzięcie, oraz z zaznaczonym przewidywanym obszarem, na który będzie oddziaływać przedsięwzięcie na tle mapy ewidencyjnej Arkusz nr 70 z 192 TYTUŁ MAPY	0 50 100 150 m Skala: 1:2 000

obr: WÓLKA SOKOŁOWSKA

gm. Sokołów Małopolski

obr: SOKOŁÓW MAŁOPOLSKI

18+500

18+600

18+700

18+800

18+900

Centralny Port Komunikacyjny Sp. z o.o. Aleje Jerozolimskie 142B 02-305 Warszawa INWESTOR	Databout Sp. z o. o. ul. Bitwy Warszawskiej 1920r. nr 7 (klatka B) 02-366 Warszawa WYKONAWCA	Opracowanie dokumentacji projektowej dla Projektu: "Budowa linii kolejowych nr 58 i 632 na odcinku Łętownia - Rzeszów" ZADANIE	Załącznik 3: Mapa z zaznaczonym przewidywanym terenem, na którym będzie realizowane przedsięwzięcie, oraz z zaznaczonym przewidywanym obszarem, na który będzie oddziaływać przedsięwzięcie na tle mapy ewidencyjnej Arkusz nr 71 z 192 TYTUŁ MAPY	0 50 100 150 m Skala: 1:2 000

obr: SOKOŁÓW MAŁOPOLSKI

gm. Sokołów Małopolski

obr: WÓLKA SOKOŁOWSKA

19+000

19+100

19+200

19+300

19+400

Centralny Port Komunikacyjny Sp. z o.o. Aleje Jerozolimskie 142B 02-305 Warszawa INWESTOR	Databout Sp. z o. o. ul. Bitwy Warszawskiej 1920r. nr 7 (klatka B) 02-366 Warszawa WYKONAWCA	Opracowanie dokumentacji projektowej dla Projektu: "Budowa linii kolejowych nr 58 i 632 na odcinku Łętownia - Rzeszów" ZADANIE	Załącznik 3: Mapa z zaznaczonym przewidywanym terenem, na którym będzie realizowane przedsięwzięcie, oraz z zaznaczonym przewidywanym obszarem, na który będzie oddziaływać przedsięwzięcie na tle mapy ewidencyjnej Arkusz nr 72 z 192 TYTUŁ MAPY

0 50 100 150 m

Skala: 1:2 000

obr: SOKOŁÓW MAŁOPOLSKI

gm. Sokołów Małopolski

19+500

19+600

19+700

19+800

19+900

Centralny Port Komunikacyjny Sp. z o.o. Aleje Jerozolimskie 142B 02-305 Warszawa INWESTOR	Databout Sp. z o. o. ul. Bitwy Warszawskiej 1920r. nr 7 (klatka B) 02-366 Warszawa WYKONAWCA	Opracowanie dokumentacji projektowej dla Projektu: "Budowa linii kolejowych nr 58 i 632 na odcinku Łętownia - Rzeszów" ZADANIE	Załącznik 3: Mapa z zaznaczonym przewidywanym terenem, na którym będzie realizowane przedsięwzięcie, oraz z zaznaczonym przewidywanym obszarem, na który będzie oddziaływać przedsięwzięcie na tle mapy ewidencyjnej Arkusz nr 73 z 192 TYTUŁ MAPY

0 50 100 150 m

Skala: 1:2 000

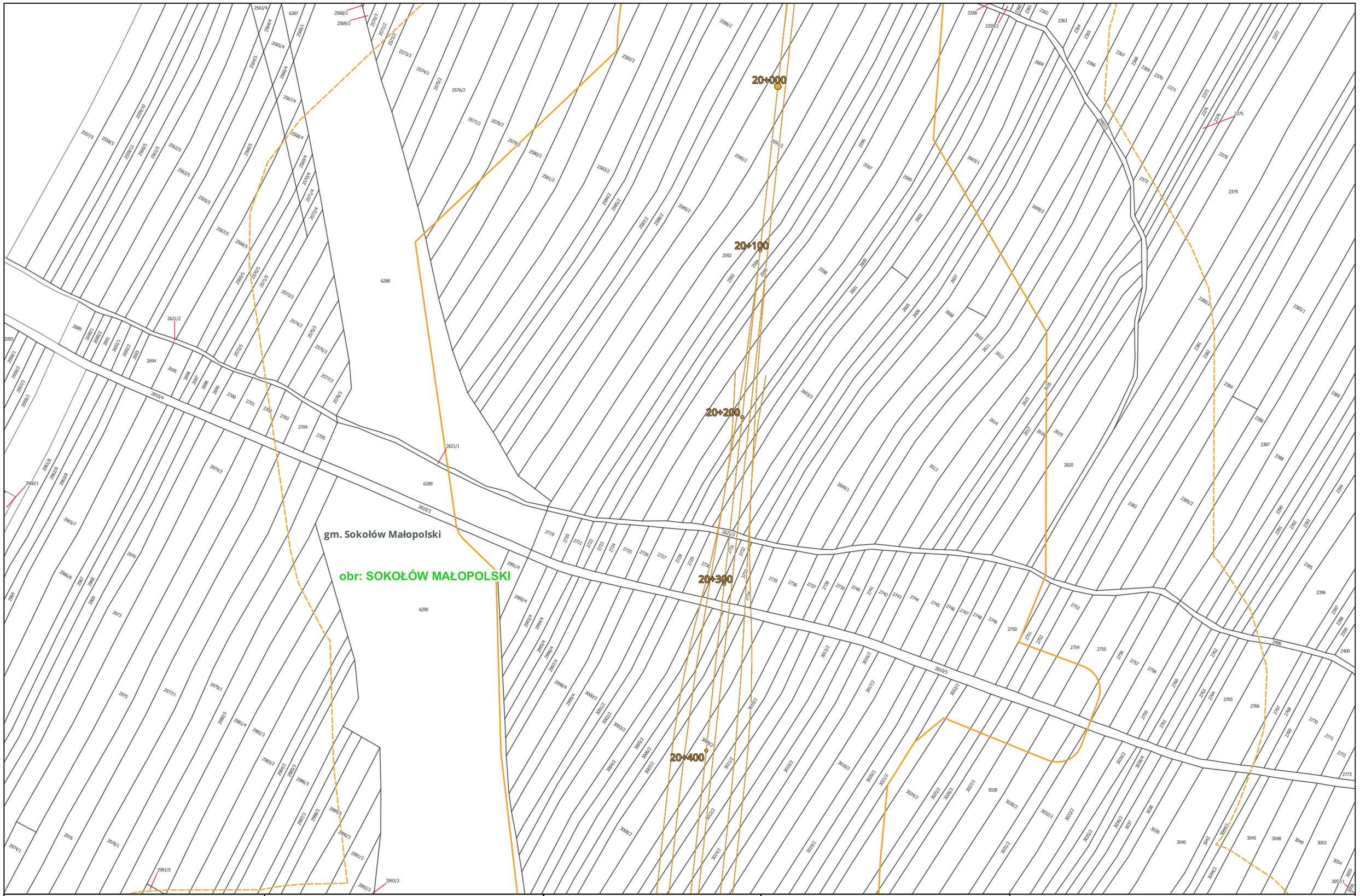

Centralny Port Komunikacyjny Sp. z o.o. Aleje Jerozolimskie 142B 02-305 Warszawa INWESTOR	Databout Sp. z o. o. ul. Bitwy Warszawskiej 1920r. nr 7 (klatka B) 02-366 Warszawa WYKONAWCA	Opracowanie dokumentacji projektowej dla Projektu: "Budowa linii kolejowych nr 58 i 632 na odcinku Łętownia - Rzeszów" ZADANIE	Załącznik 3: Mapa z zaznaczonym przewidywanym terenem, na którym będzie realizowane przedsięwzięcie, oraz z zaznaczonym przewidywanym obszarem, na który będzie oddziaływać przedsięwzięcie na tle mapy ewidencyjnej Arkusz nr 74 z 192 TYTUŁ MAPY	0 50 100 150 m Skala: 1:2 000

gm. Sokołów Małopolski

obr: SOKOŁÓW MAŁOPOLSKI

Centralny Port Komunikacyjny Sp. z o.o. Aleje Jerozolimskie 142B 02-305 Warszawa INWESTOR	Databout Sp. z o. o. ul. Bitwy Warszawskiej 1920r. nr 7 (klatka B) 02-366 Warszawa WYKONAWCA	Opracowanie dokumentacji projektowej dla Projektu: "Budowa linii kolejowych nr 58 i 632 na odcinku Łętownia - Rzeszów" ZADANIE	Załącznik 3: Mapa z zaznaczonym przewidywanym terenem, na którym będzie realizowane przedsięwzięcie, oraz z zaznaczonym przewidywanym obszarem, na który będzie oddziaływać przedsięwzięcie na tle mapy ewidencyjnej Arkusz nr 75 z 192 TYTUŁ MAPY	0 50 100 150 m Skala: 1:2 000

obr: SOKOŁÓW MAŁOPOLSKI

gm. Sokołów Małopolski

20+500

20+600

20+700

20+800

20+900

Centralny Port Komunikacyjny Sp. z o.o. Aleje Jerozolimskie 142B 02-305 Warszawa INWESTOR	Databout Sp. z o. o. ul. Bitwy Warszawskiej 1920r. nr 7 (klatka B) 02-366 Warszawa WYKONAWCA	Opracowanie dokumentacji projektowej dla Projektu: "Budowa linii kolejowych nr 58 i 632 na odcinku Łętownia - Rzeszów" ZADANIE	Załącznik 3: Mapa z zaznaczonym przewidywanym terenem, na którym będzie realizowane przedsięwzięcie, oraz z zaznaczonym przewidywanym obszarem, na który będzie oddziaływać przedsięwzięcie na tle mapy ewidencyjnej Arkusz nr 76 z 192 TYTUŁ MAPY	0 50 100 150 m Skala: 1:2 000

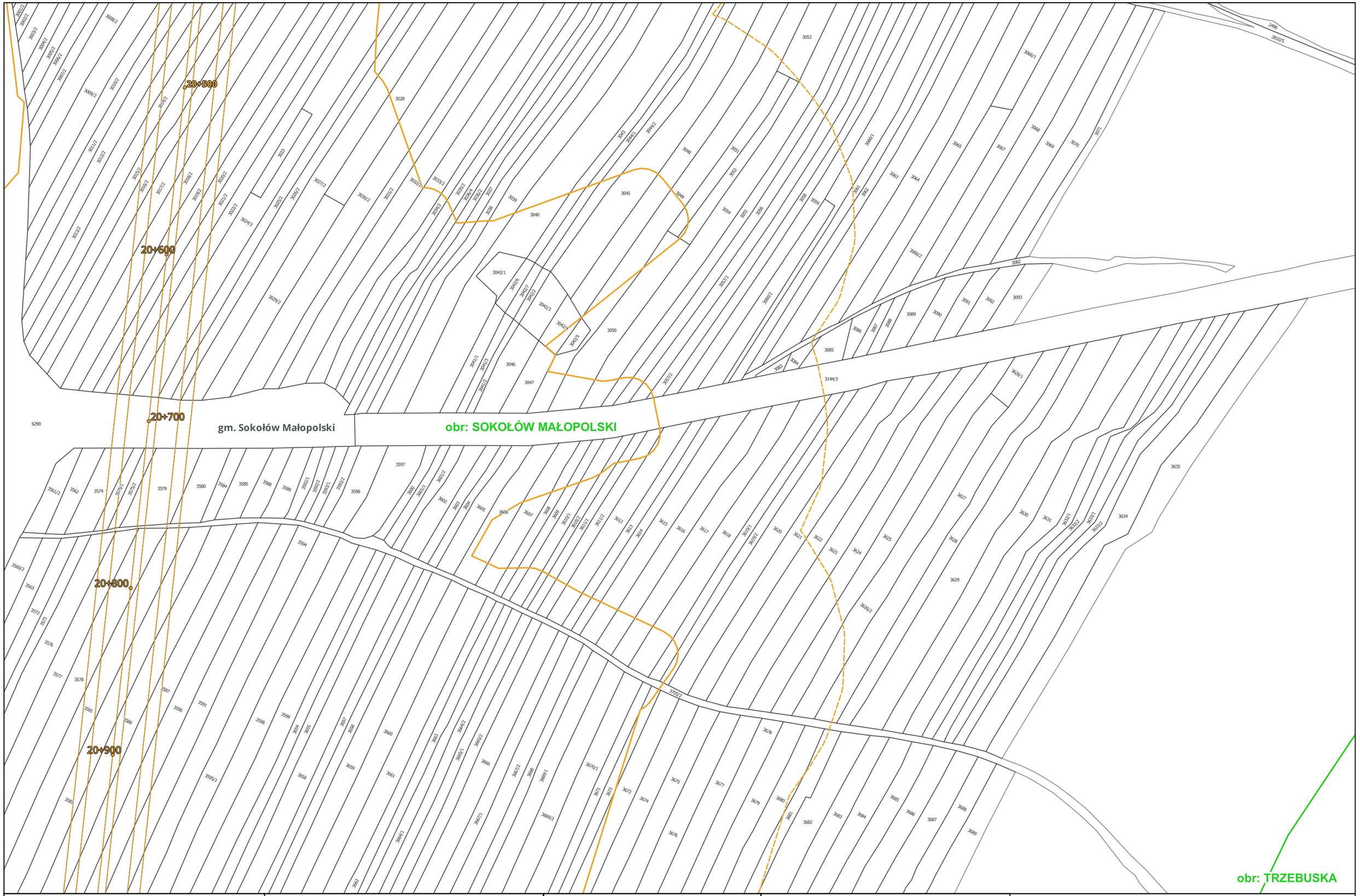

Centralny Port Komunikacyjny Sp. z o.o. Aleje Jerozolimskie 142B 02-305 Warszawa INWESTOR	Databout Sp. z o. o. ul. Bitwy Warszawskiej 1920r. nr 7 (klatka B) 02-366 Warszawa WYKONAWCA	Opracowanie dokumentacji projektowej dla Projektu: "Budowa linii kolejowych nr 58 i 632 na odcinku Łętownia - Rzeszów" ZADANIE	Załącznik 3: Mapa z zaznaczonym przewidywanym terenem, na którym będzie realizowane przedsięwzięcie, oraz z zaznaczonym przewidywanym obszarem, na który będzie oddziaływać przedsięwzięcie na tle mapy ewidencyjnej Arkusz nr 77 z 192 TYTUŁ MAPY	0 50 100 150 m Skala: 1:2 000

gm. Sokołów Małopolski

obr: SOKOŁÓW MAŁOPOLSKI

obr: TRZEBUSKA

21+000

21+100

21+200

21+300

21+400

Centralny Port Komunikacyjny Sp. z o.o. Aleje Jerozolimskie 142B 02-305 Warszawa INWESTOR	Databout Sp. z o. o. ul. Bitwy Warszawskiej 1920r. nr 7 (klatka B) 02-366 Warszawa WYKONAWCA	Opracowanie dokumentacji projektowej dla Projektu: "Budowa linii kolejowych nr 58 i 632 na odcinku Łętownia - Rzeszów" ZADANIE	Załącznik 3: Mapa z zaznaczonym przewidywanym terenem, na którym będzie realizowane przedsięwzięcie, oraz z zaznaczonym przewidywanym obszarem, na który będzie oddziaływać przedsięwzięcie na tle mapy ewidencyjnej Arkusz nr 78 z 192 TYTUŁ MAPY	0 50 100 150 m Skala: 1:2 000

obr: SOKOŁÓW MAŁOPOLSKI

gm. Sokołów Małopolski

obr: TRZEBUSKA

21+500

21+600

21+700

21+800

21+900

Centralny Port Komunikacyjny Sp. z o.o. Aleje Jerozolimskie 142B 02-305 Warszawa INWESTOR	Databout Sp. z o. o. ul. Bitwy Warszawskiej 1920r. nr 7 (klatka B) 02-366 Warszawa WYKONAWCA	Opracowanie dokumentacji projektowej dla Projektu: "Budowa linii kolejowych nr 58 i 632 na odcinku Łętownia - Rzeszów" ZADANIE	Załącznik 3: Mapa z zaznaczonym przewidywanym terenem, na którym będzie realizowane przedsięwzięcie, oraz z zaznaczonym przewidywanym obszarem, na który będzie oddziaływać przedsięwzięcie na tle mapy ewidencyjnej Arkusz nr 79 z 192 TYTUŁ MAPY	0 50 100 150 m Skala: 1:2 000

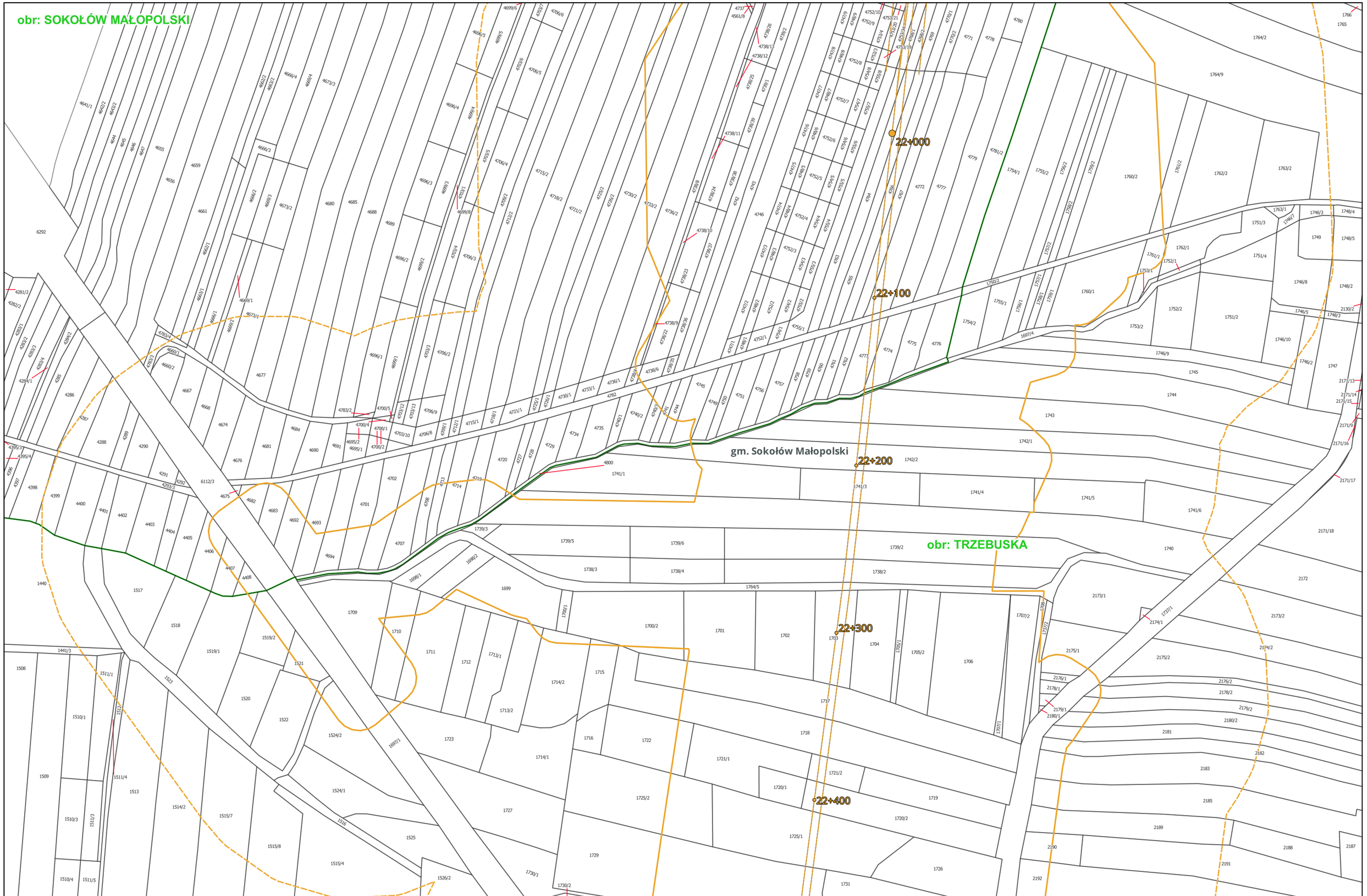

Centralny Port Komunikacyjny Sp. z o.o. Aleje Jerozolimskie 142B 02-305 Warszawa INWESTOR	Databout Sp. z o. o. ul. Bitwy Warszawskiej 1920r. nr 7 (klatka B) 02-366 Warszawa WYKONAWCA	Opracowanie dokumentacji projektowej dla Projektu: "Budowa linii kolejowych nr 58 i 632 na odcinku Łętownia - Rzeszów" ZADANIE	Załącznik 3: Mapa z zaznaczonym przewidywanym terenem, na którym będzie realizowane przedsięwzięcie, oraz z zaznaczonym przewidywanym obszarem, na który będzie oddziaływać przedsięwzięcie na tle mapy ewidencyjnej Arkusz nr 80 z 192 TYTUŁ MAPY

0 50 100 150 m

Skala: 1:2 000

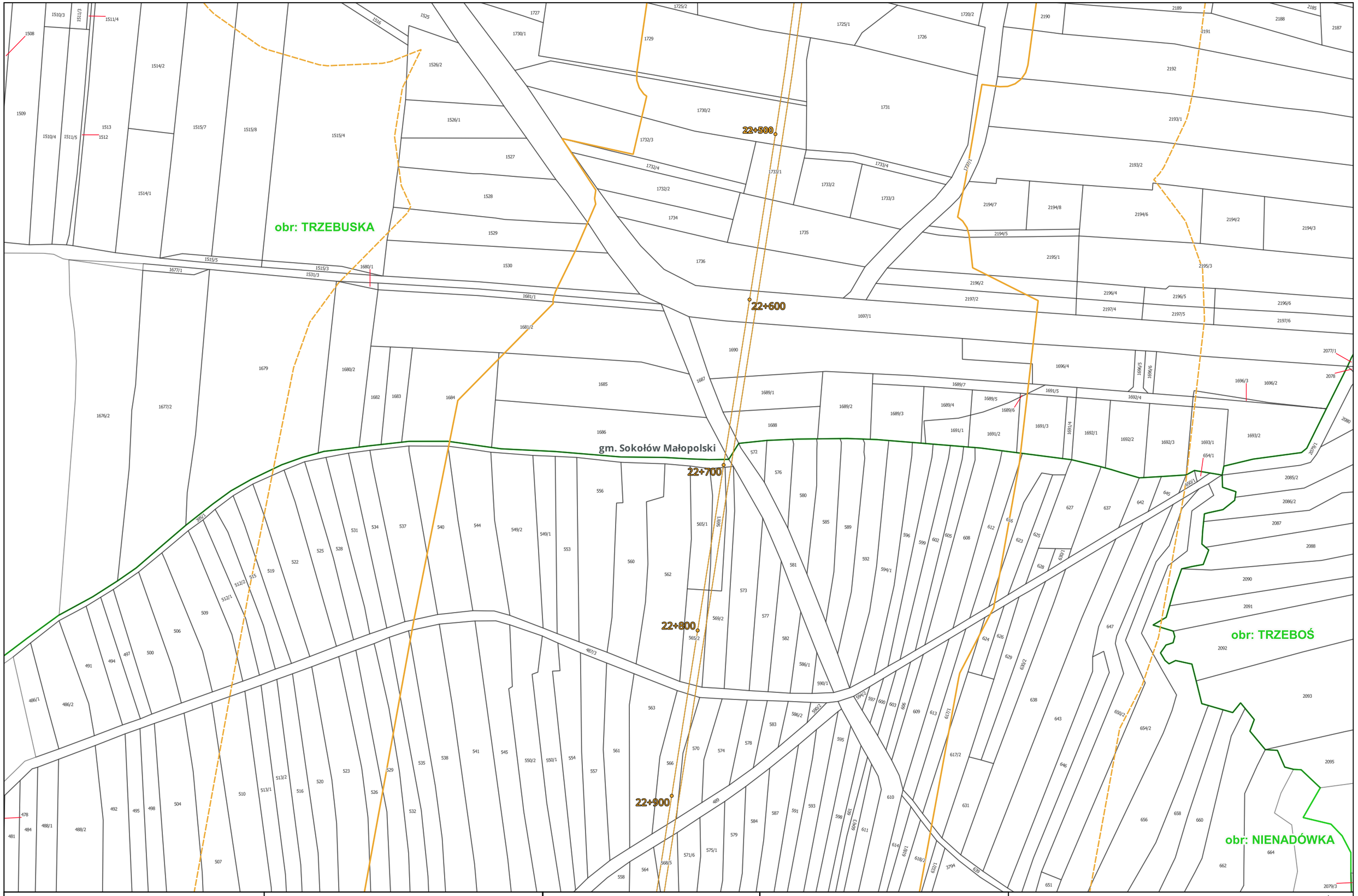

Centralny Port Komunikacyjny Sp. z o.o. Aleje Jerozolimskie 142B 02-305 Warszawa INWESTOR	Databout Sp. z o. o. ul. Bitwy Warszawskiej 1920r. nr 7 (klatka B) 02-366 Warszawa WYKONAWCA	Opracowanie dokumentacji projektowej dla Projektu: "Budowa linii kolejowych nr 58 i 632 na odcinku Łętownia - Rzeszów" ZADANIE	Załącznik 3: Mapa z zaznaczonym przewidywanym terenem, na którym będzie realizowane przedsięwzięcie, oraz z zaznaczonym przewidywanym obszarem, na który będzie oddziaływać przedsięwzięcie na tle mapy ewidencyjnej Arkusz nr 81 z 192 TYTUŁ MAPY

0 50 100 150 m

Skala: 1:2 000

23+000

23+100

23+200

23+300

23+400

obr: TRZEBOŚ

obr: NIENADÓWKA

gm. Sokołów Małopolski

Centralny Port Komunikacyjny Sp. z o.o. Aleje Jerozolimskie 142B 02-305 Warszawa INWESTOR	Databout Sp. z o. o. ul. Bitwy Warszawskiej 1920r. nr 7 (klatka B) 02-366 Warszawa WYKONAWCA	Opracowanie dokumentacji projektowej dla Projektu: "Budowa linii kolejowych nr 58 i 632 na odcinku Łętownia - Rzeszów" ZADANIE	Załącznik 3: Mapa z zaznaczonym przewidywanym terenem, na którym będzie realizowane przedsięwzięcie, oraz z zaznaczonym przewidywanym obszarem, na który będzie oddziaływać przedsięwzięcie na tle mapy ewidencyjnej Arkusz nr 82 z 192 TYTUŁ MAPY	0 50 100 150 m Skala: 1:2 000

gm. Sokołów Małopolski

obr: NIENADÓWKA

23+500

23+600

23+700

23+800

23+900

Centralny Port Komunikacyjny Sp. z o.o. Aleje Jerozolimskie 142B 02-305 Warszawa INWESTOR	Databout Sp. z o. o. ul. Bitwy Warszawskiej 1920r. nr 7 (klatka B) 02-366 Warszawa WYKONAWCA	Opracowanie dokumentacji projektowej dla Projektu: "Budowa linii kolejowych nr 58 i 632 na odcinku Łętownia - Rzeszów" ZADANIE	Załącznik 3: Mapa z zaznaczonym przewidywanym terenem, na którym będzie realizowane przedsięwzięcie, oraz z zaznaczonym przewidywanym obszarem, na który będzie oddziaływać przedsięwzięcie na tle mapy ewidencyjnej Arkusz nr 83 z 192 TYTUŁ MAPY

0 50 100 150 m

Skala: 1:2 000

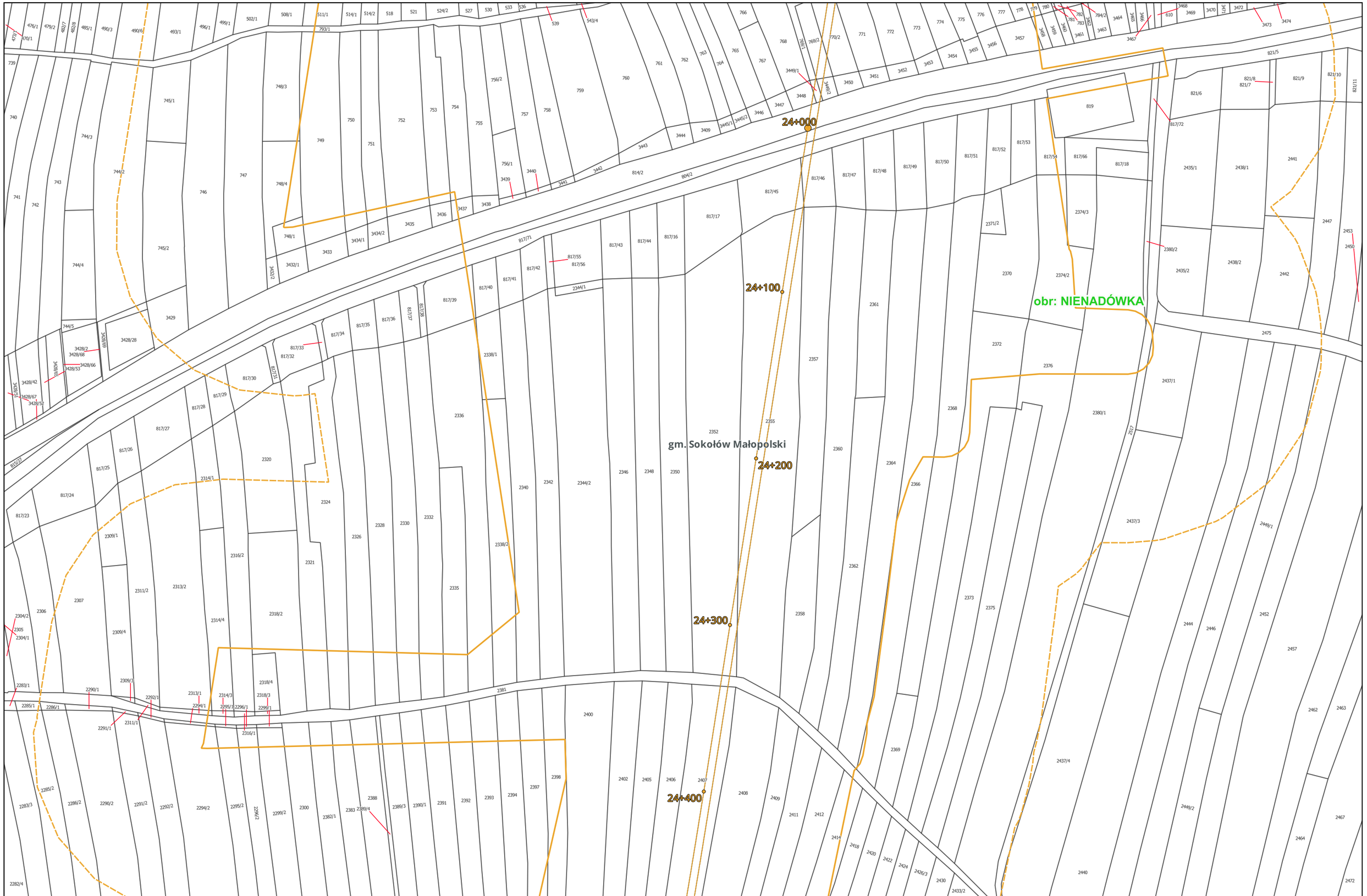

Centralny Port Komunikacyjny Sp. z o.o. Aleje Jerozolimskie 142B 02-305 Warszawa INWESTOR	Databout Sp. z o. o. ul. Bitwy Warszawskiej 1920r. nr 7 (klatka B) 02-366 Warszawa WYKONAWCA	Opracowanie dokumentacji projektowej dla Projektu: "Budowa linii kolejowych nr 58 i 632 na odcinku Łętownia - Rzeszów" ZADANIE	Załącznik 3: Mapa z zaznaczonym przewidywanym terenem, na którym będzie realizowane przedsięwzięcie, oraz z zaznaczonym przewidywanym obszarem, na który będzie oddziaływać przedsięwzięcie na tle mapy ewidencyjnej Arkusz nr 84 z 192 TYTUŁ MAPY

0 50 100 150 m

Skala: 1:2 000

gm. Sokołów Małopolski

obr: NIENADÓWKA

24+500

24+600

24+700

24+800

24+900

Centralny Port Komunikacyjny Sp. z o.o. Aleje Jerozolimskie 142B 02-305 Warszawa INWESTOR	Databout Sp. z o. o. ul. Bitwy Warszawskiej 1920r. nr 7 (klatka B) 02-366 Warszawa WYKONAWCA	Opracowanie dokumentacji projektowej dla Projektu: "Budowa linii kolejowych nr 58 i 632 na odcinku Łętownia - Rzeszów" ZADANIE	Załącznik 3: Mapa z zaznaczonym przewidywanym terenem, na którym będzie realizowane przedsięwzięcie, oraz z zaznaczonym przewidywanym obszarem, na który będzie oddziaływać przedsięwzięcie na tle mapy ewidencyjnej Arkusz nr 85 z 192 TYTUŁ MAPY	0 50 100 150 m Skala: 1:2 000

obr: NIENADÓWKA

gm. Sokołów Małopolski

25+000

25+100

25+200

25+300

25+400

25+500

Centralny Port Komunikacyjny Sp. z o.o. Aleje Jerozolimskie 142B 02-305 Warszawa INWESTOR	Databout Sp. z o. o. ul. Bitwy Warszawskiej 1920r. nr 7 (klatka B) 02-366 Warszawa WYKONAWCA	Opracowanie dokumentacji projektowej dla Projektu: "Budowa linii kolejowych nr 58 i 632 na odcinku Łętownia - Rzeszów" ZADANIE	Załącznik 3: Mapa z zaznaczonym przewidywanym terenem, na którym będzie realizowane przedsięwzięcie, oraz z zaznaczonym przewidywanym obszarem, na który będzie oddziaływać przedsięwzięcie na tle mapy ewidencyjnej Arkusz nr 86 z 192 TYTUŁ MAPY	0 50 100 150 m Skala: 1:2 000

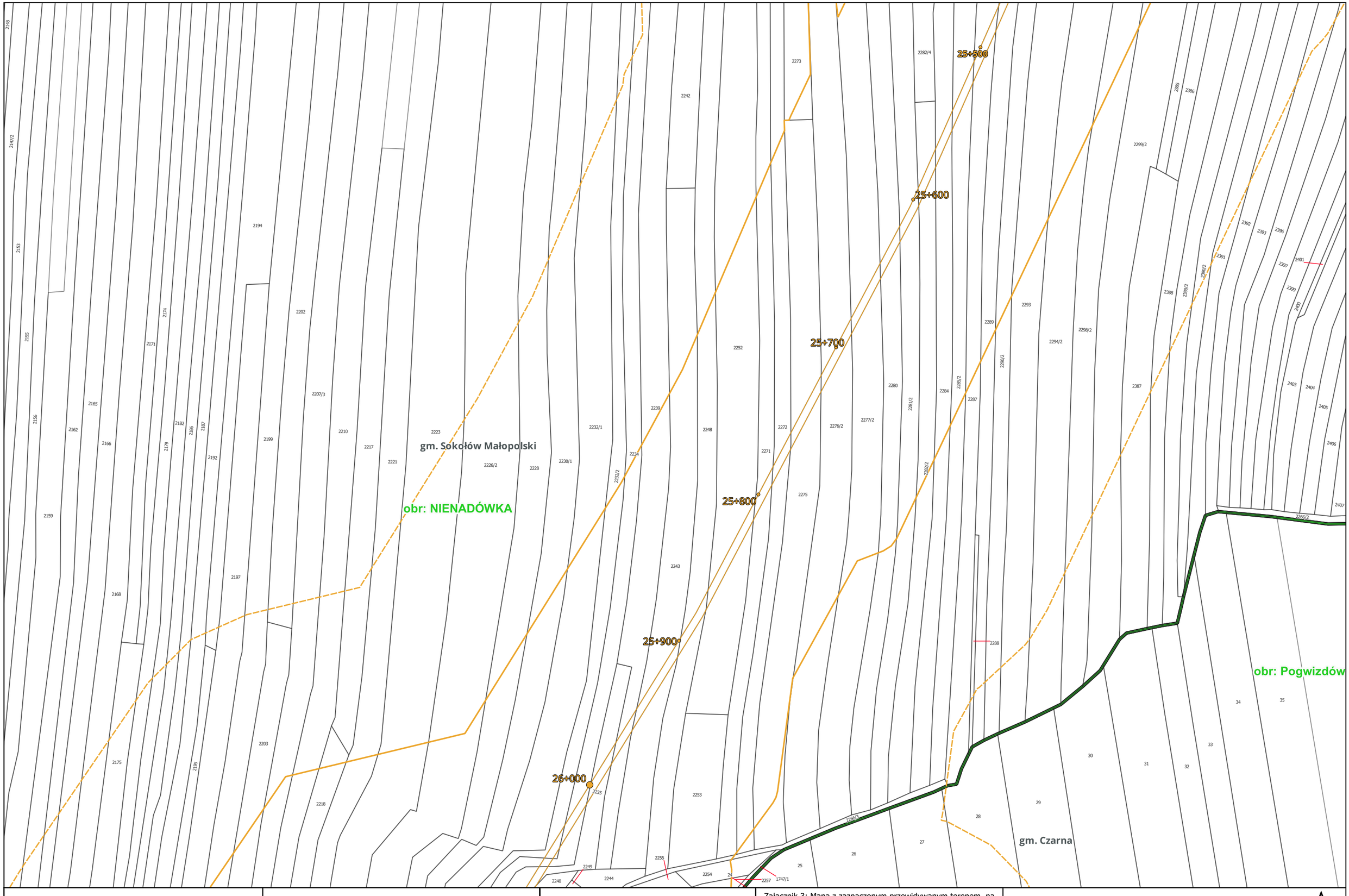

Centralny Port Komunikacyjny Sp. z o.o. Aleje Jerozolimskie 142B 02-305 Warszawa INWESTOR	Databout Sp. z o. o. ul. Bitwy Warszawskiej 1920r. nr 7 (klatka B) 02-366 Warszawa WYKONAWCA	Opracowanie dokumentacji projektowej dla Projektu: "Budowa linii kolejowych nr 58 i 632 na odcinku Łętownia - Rzeszów" ZADANIE	Załącznik 3: Mapa z zaznaczonym przewidywanym terenem, na którym będzie realizowane przedsięwzięcie, oraz z zaznaczonym przewidywanym obszarem, na który będzie oddziaływać przedsięwzięcie na tle mapy ewidencyjnej Arkusz nr 87 z 192 TYTUŁ MAPY

0 50 100 150 m

Skala: 1:2 000

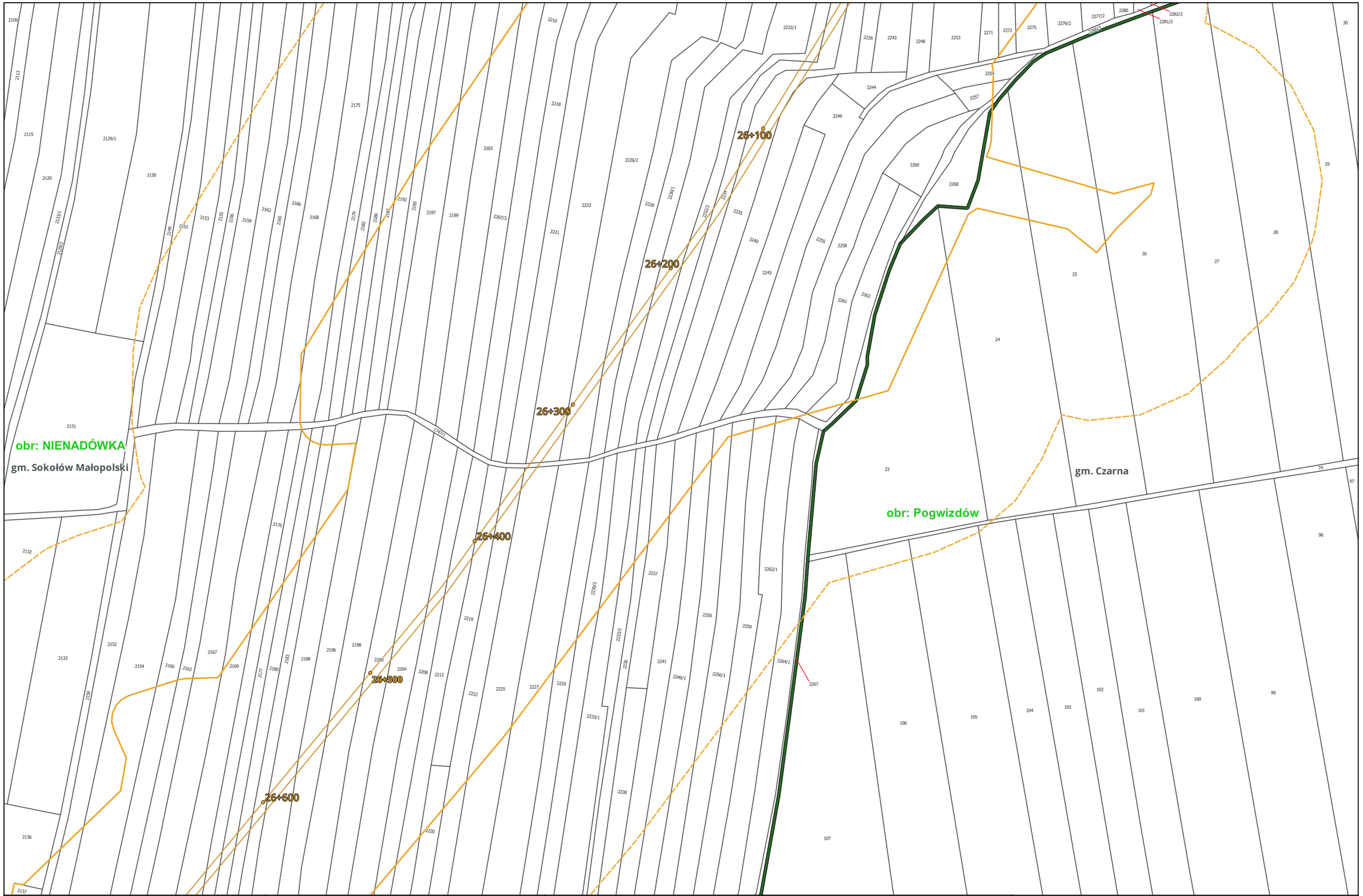

Centralny Port Komunikacyjny Sp. z o.o. Aleje Jerozolimskie 142B 02-305 Warszawa INWESTOR	Databout Sp. z o. o. ul. Bitwy Warszawskiej 1920r. nr 7 (klatka B) 02-366 Warszawa WYKONAWCA	Opracowanie dokumentacji projektowej dla Projektu: "Budowa linii kolejowych nr 58 i 632 na odcinku Łętownia - Rzeszów" ZADANIE	Załącznik 3: Mapa z zaznaczonym przewidywanym terenem, na którym będzie realizowane przedsięwzięcie, oraz z zaznaczonym przewidywanym obszarem, na który będzie oddziaływać przedsięwzięcie na tle mapy ewidencyjnej Arkusz nr 88 z 192 TYTUŁ MAPY	Skala: 1:2 000

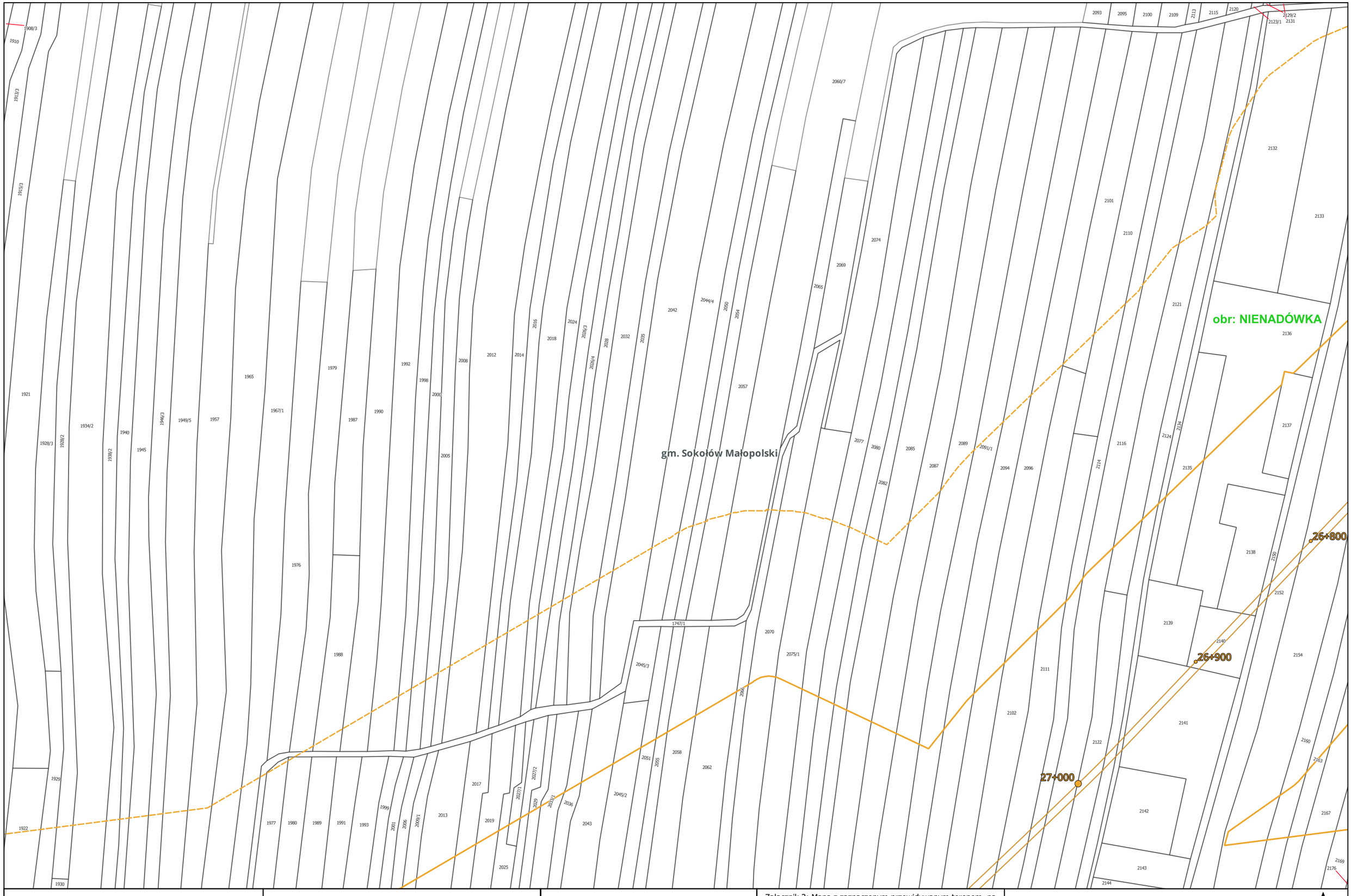

Centralny Port Komunikacyjny Sp. z o.o. Aleje Jerozolimskie 142B 02-305 Warszawa INWESTOR	Databout Sp. z o. o. ul. Bitwy Warszawskiej 1920r. nr 7 (klatka B) 02-366 Warszawa WYKONAWCA	Opracowanie dokumentacji projektowej dla Projektu: "Budowa linii kolejowych nr 58 i 632 na odcinku Łętownia - Rzeszów" ZADANIE	Załącznik 3: Mapa z zaznaczonym przewidywanym terenem, na którym będzie realizowane przedsięwzięcie, oraz z zaznaczonym przewidywanym obszarem, na który będzie oddziaływać przedsięwzięcie na tle mapy ewidencyjnej Arkusz nr 89 z 192 TYTUŁ MAPY	0 50 100 150 m Skala: 1:2 000

gm. Sokołów Małopolski

gm. Czarna

obr: Pogwizdów

obr: NIENADÓWKA

26+700

26+800

26+900

Centralny Port Komunikacyjny Sp. z o.o. Aleje Jerozolimskie 142B 02-305 Warszawa INWESTOR	Databout Sp. z o. o. ul. Bitwy Warszawskiej 1920r. nr 7 (klatka B) 02-366 Warszawa WYKONAWCA	Opracowanie dokumentacji projektowej dla Projektu: "Budowa linii kolejowych nr 58 i 632 na odcinku Łętownia - Rzeszów" ZADANIE	Załącznik 3: Mapa z zaznaczonym przewidywanym terenem, na którym będzie realizowane przedsięwzięcie, oraz z zaznaczonym przewidywanym obszarem, na który będzie oddziaływać przedsięwzięcie na tle mapy ewidencyjnej Arkusz nr 90 z 192 TYTUŁ MAPY

0 50 100 150 m

Skala: 1:2 000

gm. Sokołów Małopolski

obr: Pogwizdów

gm. Czarna

obr: NIENADÓWKA

27+300

27+400

27+500

27+600

27+700

Centralny Port Komunikacyjny Sp. z o.o. Aleje Jerozolimskie 142B 02-305 Warszawa INWESTOR	Databout Sp. z o. o. ul. Bitwy Warszawskiej 1920r. nr 7 (klatka B) 02-366 Warszawa WYKONAWCA	Opracowanie dokumentacji projektowej dla Projektu: "Budowa linii kolejowych nr 58 i 632 na odcinku Łętownia - Rzeszów" ZADANIE	Załącznik 3: Mapa z zaznaczonym przewidywanym terenem, na którym będzie realizowane przedsięwzięcie, oraz z zaznaczonym przewidywanym obszarem, na który będzie oddziaływać przedsięwzięcie na tle mapy ewidencyjnej Arkusz nr 91 z 192 TYTUŁ MAPY	0 50 100 150 m Skala: 1:2 000

27+100

27+200

27+300

gm. Sokołów Małopolski

obr: NIENADÓWKA

gm. Czarna

obr: Pogwizdów

Centralny Port Komunikacyjny Sp. z o.o. Aleje Jerozolimskie 142B 02-305 Warszawa INWESTOR	Databout Sp. z o. o. ul. Bitwy Warszawskiej 1920r. nr 7 (klatka B) 02-366 Warszawa WYKONAWCA	Opracowanie dokumentacji projektowej dla Projektu: "Budowa linii kolejowych nr 58 i 632 na odcinku Łętownia - Rzeszów" ZADANIE	Załącznik 3: Mapa z zaznaczonym przewidywanym terenem, na którym będzie realizowane przedsięwzięcie, oraz z zaznaczonym przewidywanym obszarem, na który będzie oddziaływać przedsięwzięcie na tle mapy ewidencyjnej Arkusz nr 92 z 192 TYTUŁ MAPY	0 50 100 150 m Skala: 1:2 000

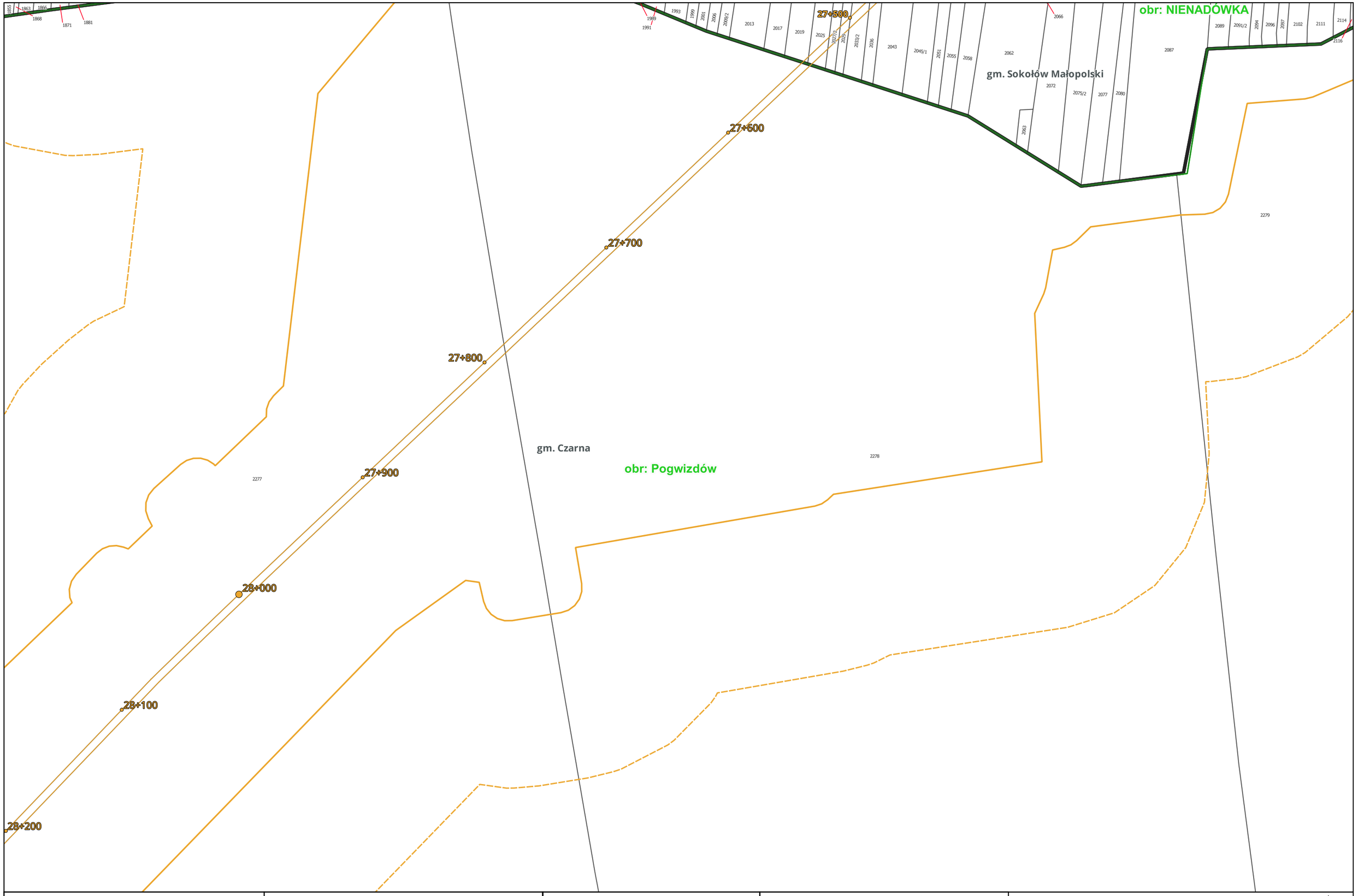

CPK Centralny Port Komunikacyjny Sp. z o.o. Aleje Jerozolimskie 142B 02-305 Warszawa INWESTOR	databout Databout Sp. z o. o. ul. Bitwy Warszawskiej 1920r. nr 7 (klatka B) 02-366 Warszawa WYKONAWCA	Opracowanie dokumentacji projektowej dla Projektu: "Budowa linii kolejowych nr 58 i 632 na odcinku Łętownia - Rzeszów" ZADANIE	Załącznik 3: Mapa z zaznaczonym przewidywanym terenem, na którym będzie realizowane przedsięwzięcie, oraz z zaznaczonym przewidywanym obszarem, na który będzie oddziaływać przedsięwzięcie na tle mapy ewidencyjnej Arkusz nr 93 z 192 TYTUŁ MAPY	0 50 100 150 m Skala: 1:2 000

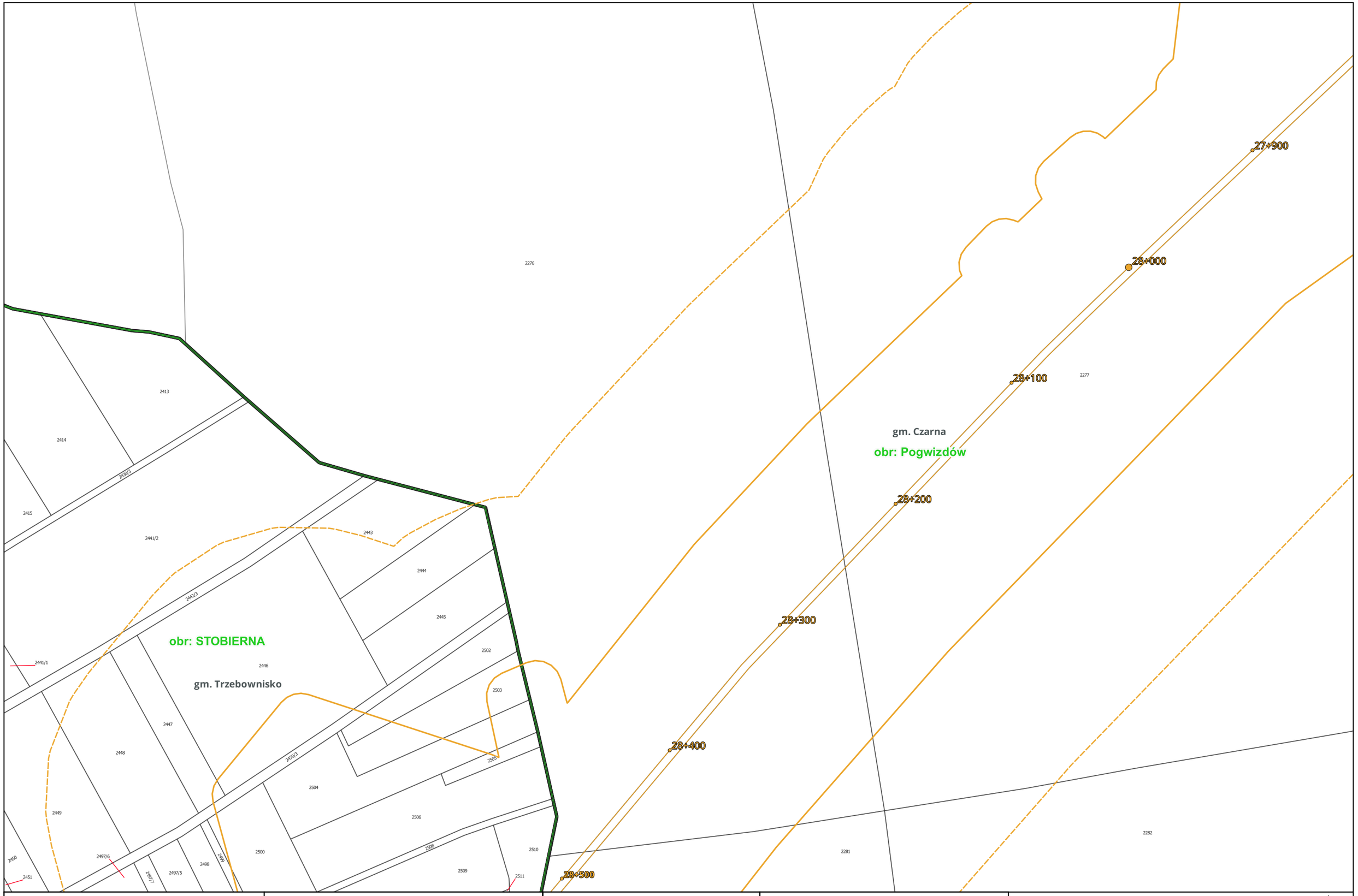

Centralny Port Komunikacyjny Sp. z o.o. Aleje Jerozolimskie 142B 02-305 Warszawa INWESTOR	Databout Sp. z o. o. ul. Bitwy Warszawskiej 1920r. nr 7 (klatka B) 02-366 Warszawa WYKONAWCA	Opracowanie dokumentacji projektowej dla Projektu: "Budowa linii kolejowych nr 58 i 632 na odcinku Łętownia - Rzeszów" ZADANIE	Załącznik 3: Mapa z zaznaczonym przewidywanym terenem, na którym będzie realizowane przedsięwzięcie, oraz z zaznaczonym przewidywanym obszarem, na który będzie oddziaływać przedsięwzięcie na tle mapy ewidencyjnej Arkusz nr 94 z 192 TYTUŁ MAPY	0 50 100 150 m Skala: 1:2 000

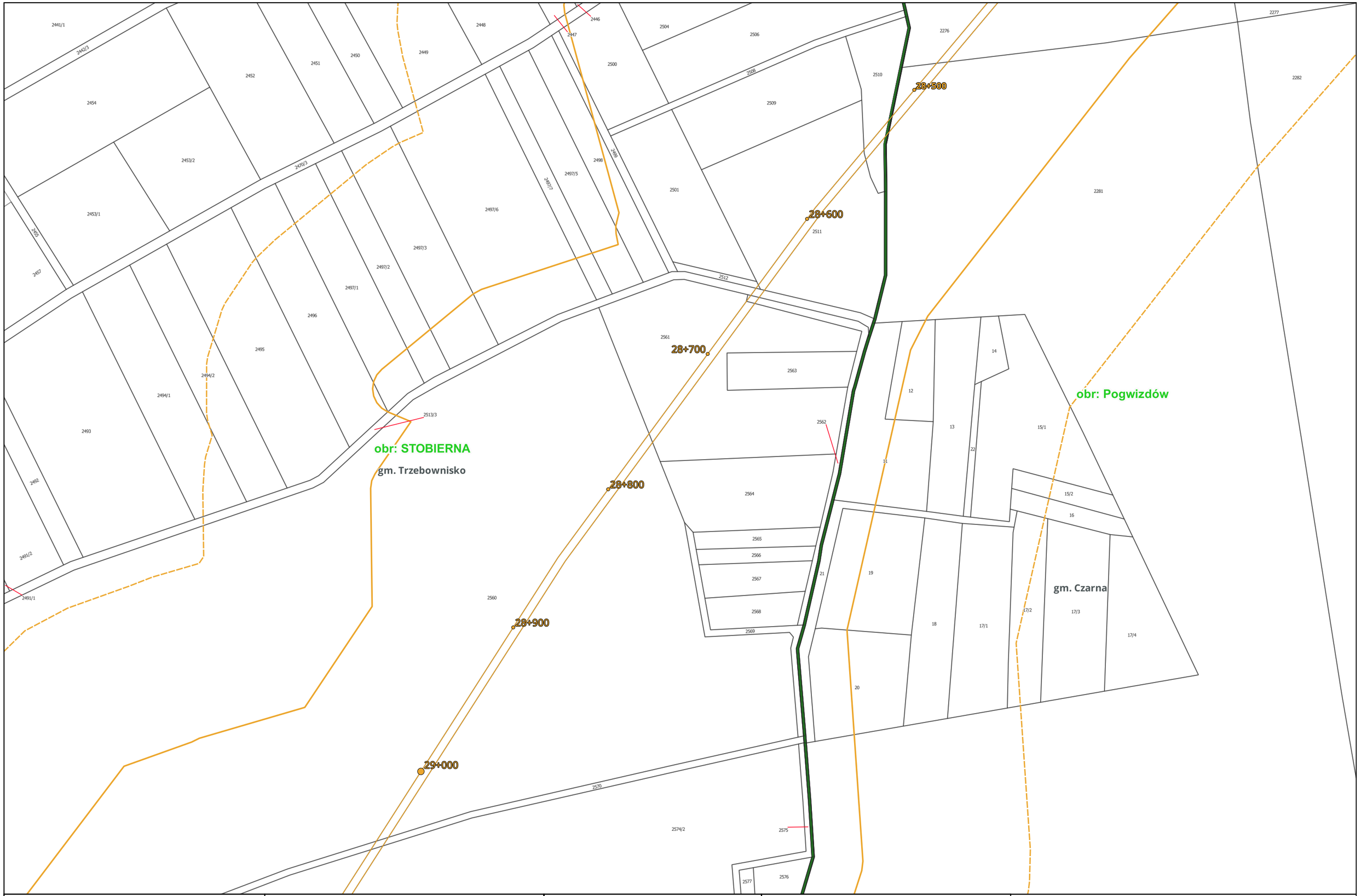

Centralny Port Komunikacyjny Sp. z o.o. Aleje Jerozolimskie 142B 02-305 Warszawa INWESTOR	Databout Sp. z o. o. ul. Bitwy Warszawskiej 1920r. nr 7 (klatka B) 02-366 Warszawa WYKONAWCA	Opracowanie dokumentacji projektowej dla Projektu: "Budowa linii kolejowych nr 58 i 632 na odcinku Łętownia - Rzeszów" ZADANIE	Załącznik 3: Mapa z zaznaczonym przewidywanym terenem, na którym będzie realizowane przedsięwzięcie, oraz z zaznaczonym przewidywanym obszarem, na który będzie oddziaływać przedsięwzięcie na tle mapy ewidencyjnej Arkusz nr 95 z 192 TYTUŁ MAPY	0 50 100 150 m Skala: 1:2 000

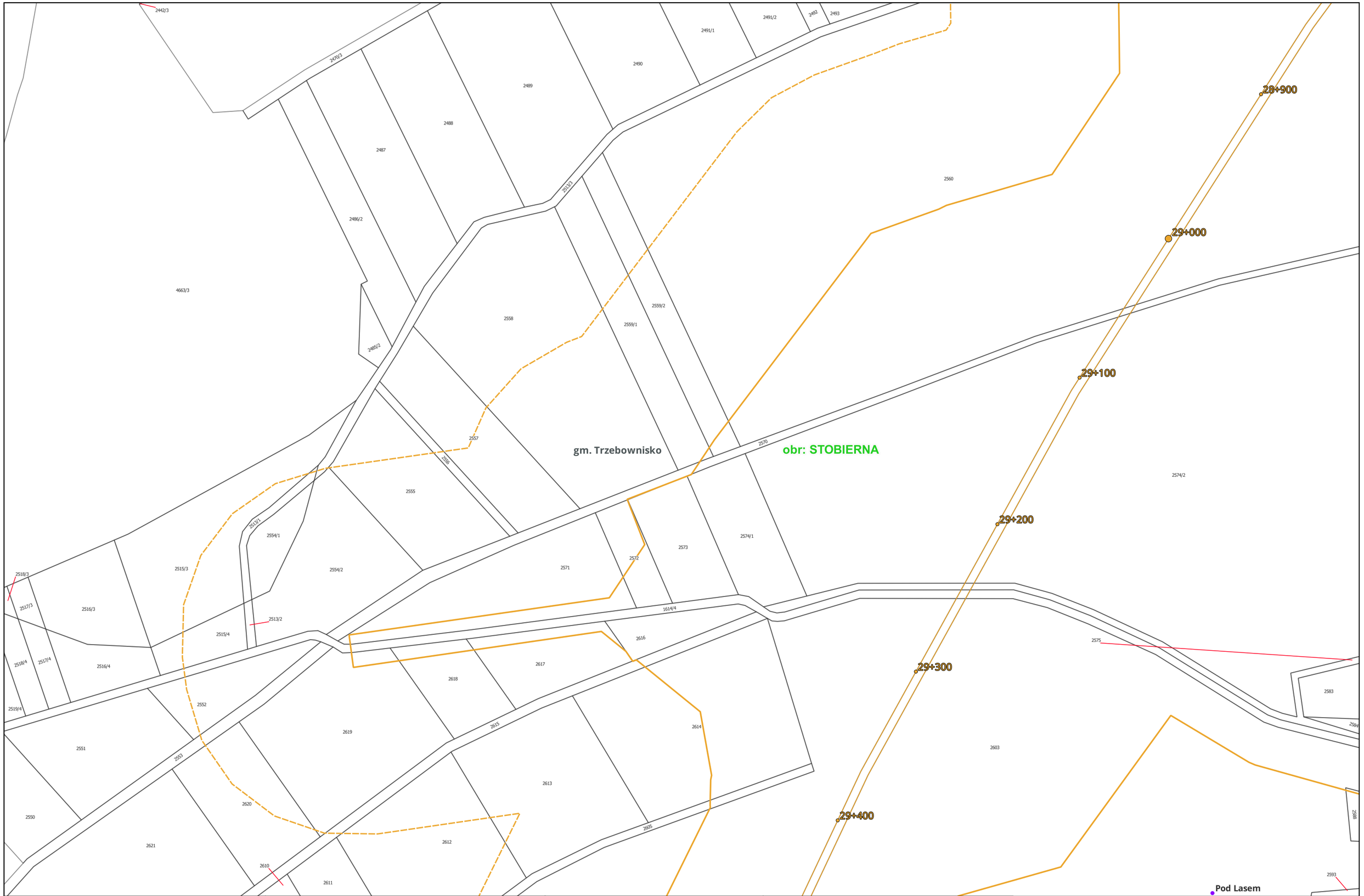

CPK Centralny Port Komunikacyjny Sp. z o.o. Aleje Jerozolimskie 142B 02-305 Warszawa INWESTOR	databout Databout Sp. z o. o. ul. Bitwy Warszawskiej 1920r. nr 7 (klatka B) 02-366 Warszawa WYKONAWCA	Opracowanie dokumentacji projektowej dla Projektu: "Budowa linii kolejowych nr 58 i 632 na odcinku Łętownia - Rzeszów" ZADANIE	Załącznik 3: Mapa z zaznaczonym przewidywanym terenem, na którym będzie realizowane przedsięwzięcie, oraz z zaznaczonym przewidywanym obszarem, na który będzie oddziaływać przedsięwzięcie na tle mapy ewidencyjnej Arkusz nr 96 z 192 TYTUŁ MAPY	0 50 100 150 m Skala: 1:2 000

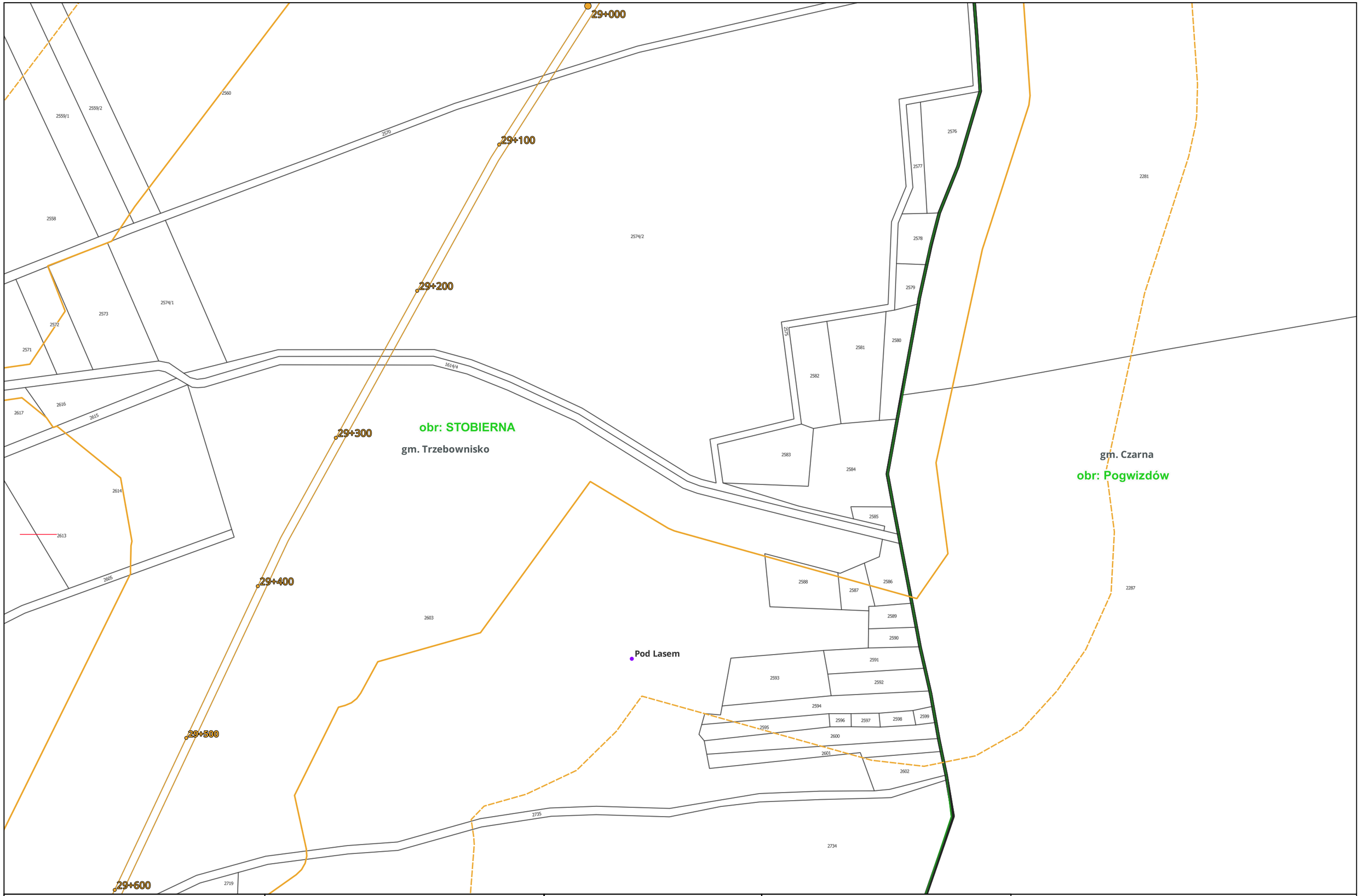

Centralny Port Komunikacyjny Sp. z o.o. Aleje Jerozolimskie 142B 02-305 Warszawa INWESTOR	Databout Sp. z o. o. ul. Bitwy Warszawskiej 1920r. nr 7 (klatka B) 02-366 Warszawa WYKONAWCA	Opracowanie dokumentacji projektowej dla Projektu: "Budowa linii kolejowych nr 58 i 632 na odcinku Łętownia - Rzeszów" ZADANIE	Załącznik 3: Mapa z zaznaczonym przewidywanym terenem, na którym będzie realizowane przedsięwzięcie, oraz z zaznaczonym przewidywanym obszarem, na który będzie oddziaływać przedsięwzięcie na tle mapy ewidencyjnej Arkusz nr 97 z 192 TYTUŁ MAPY	0 50 100 150 m Skala: 1:2 000

obr: STOBIERNA gm. Trzebownisko

29+500

29+600

29+700

29+800

29+900

Centralny Port Komunikacyjny Sp. z o.o. Aleje Jerozolimskie 142B 02-305 Warszawa INWESTOR	Databout Sp. z o. o. ul. Bitwy Warszawskiej 1920r. nr 7 (klatka B) 02-366 Warszawa WYKONAWCA	Opracowanie dokumentacji projektowej dla Projektu: "Budowa linii kolejowych nr 58 i 632 na odcinku Łętownia - Rzeszów" ZADANIE	Załącznik 3: Mapa z zaznaczonym przewidywanym terenem, na którym będzie realizowane przedsięwzięcie, oraz z zaznaczonym przewidywanym obszarem, na który będzie oddziaływać przedsięwzięcie na tle mapy ewidencyjnej Arkusz nr 98 z 192 TYTUŁ MAPY	0 50 100 150 m Skala: 1:2 000

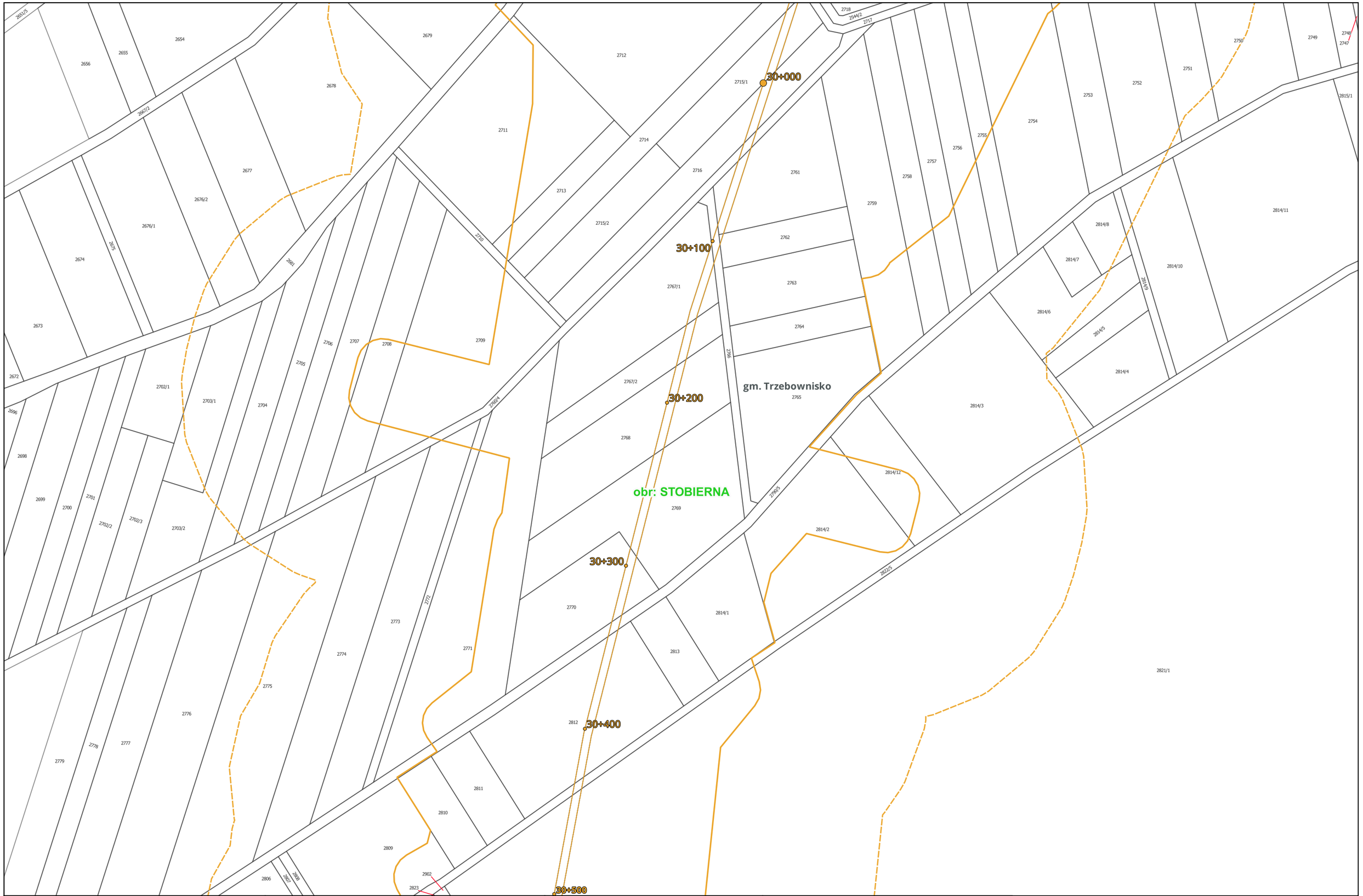

Centralny Port Komunikacyjny Sp. z o.o. Aleje Jerozolimskie 142B 02-305 Warszawa INWESTOR	Databout Sp. z o. o. ul. Bitwy Warszawskiej 1920r. nr 7 (klatka B) 02-366 Warszawa WYKONAWCA	Opracowanie dokumentacji projektowej dla Projektu: "Budowa linii kolejowych nr 58 i 632 na odcinku Łętownia - Rzeszów" ZADANIE	Załącznik 3: Mapa z zaznaczonym przewidywanym terenem, na którym będzie realizowane przedsięwzięcie, oraz z zaznaczonym przewidywanym obszarem, na który będzie oddziaływać przedsięwzięcie na tle mapy ewidencyjnej Arkusz nr 99 z 192 TYTUŁ MAPY	0 50 100 150 m Skala: 1:2 000

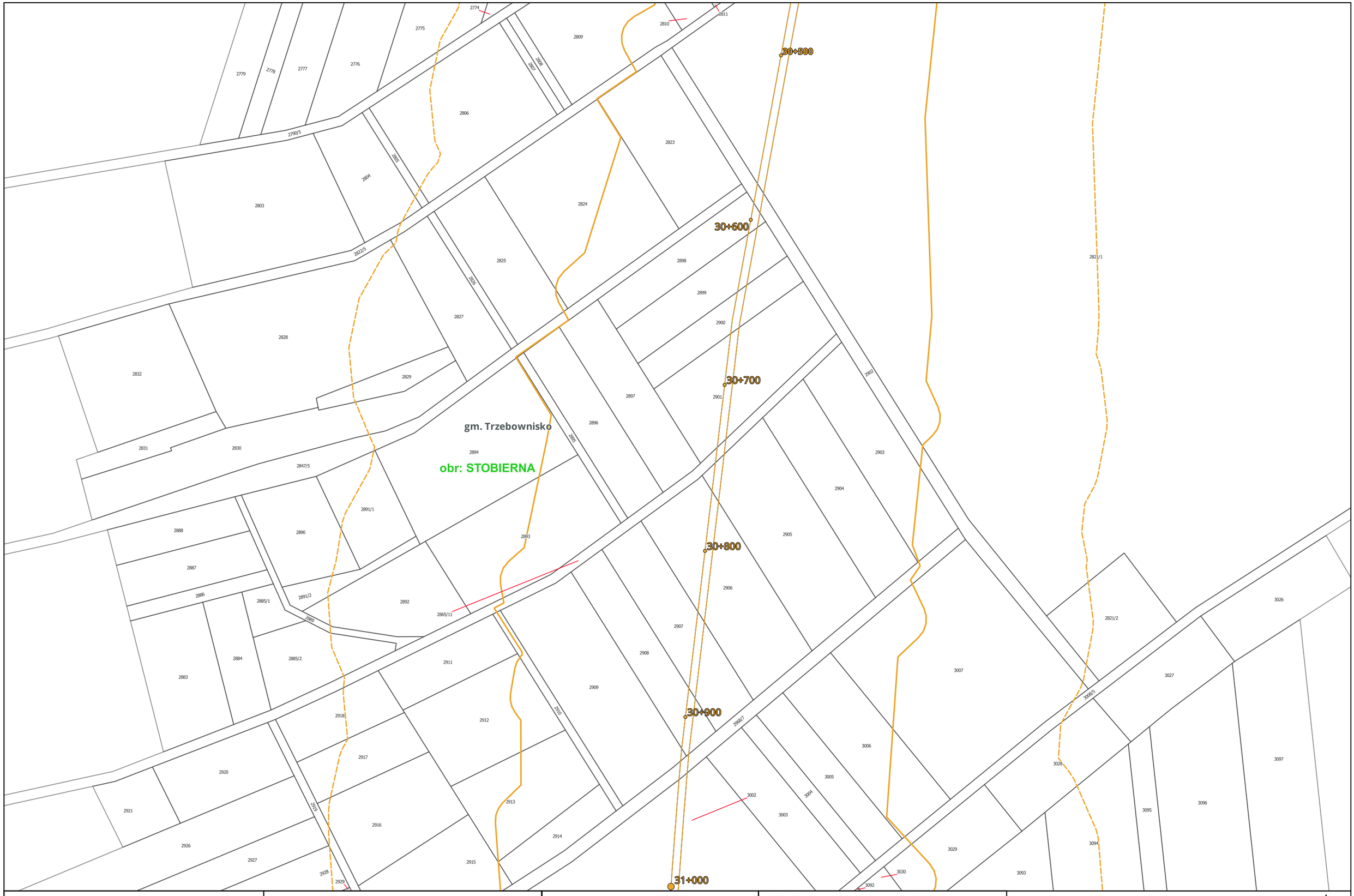

Centralny Port Komunikacyjny Sp. z o.o. Aleje Jerozolimskie 142B 02-305 Warszawa INWESTOR	Databout Sp. z o. o. ul. Bitwy Warszawskiej 1920r. nr 7 (klatka B) 02-366 Warszawa WYKONAWCA	Opracowanie dokumentacji projektowej dla Projektu: "Budowa linii kolejowych nr 58 i 632 na odcinku Łętownia - Rzeszów" ZADANIE	Załącznik 3: Mapa z zaznaczonym przewidywanym terenem, na którym będzie realizowane przedsięwzięcie, oraz z zaznaczonym przewidywanym obszarem, na który będzie oddziaływać przedsięwzięcie na tle mapy ewidencyjnej Arkusz nr 100 z 192 TYTUŁ MAPY	0 50 100 150 m Skala: 1:2 000

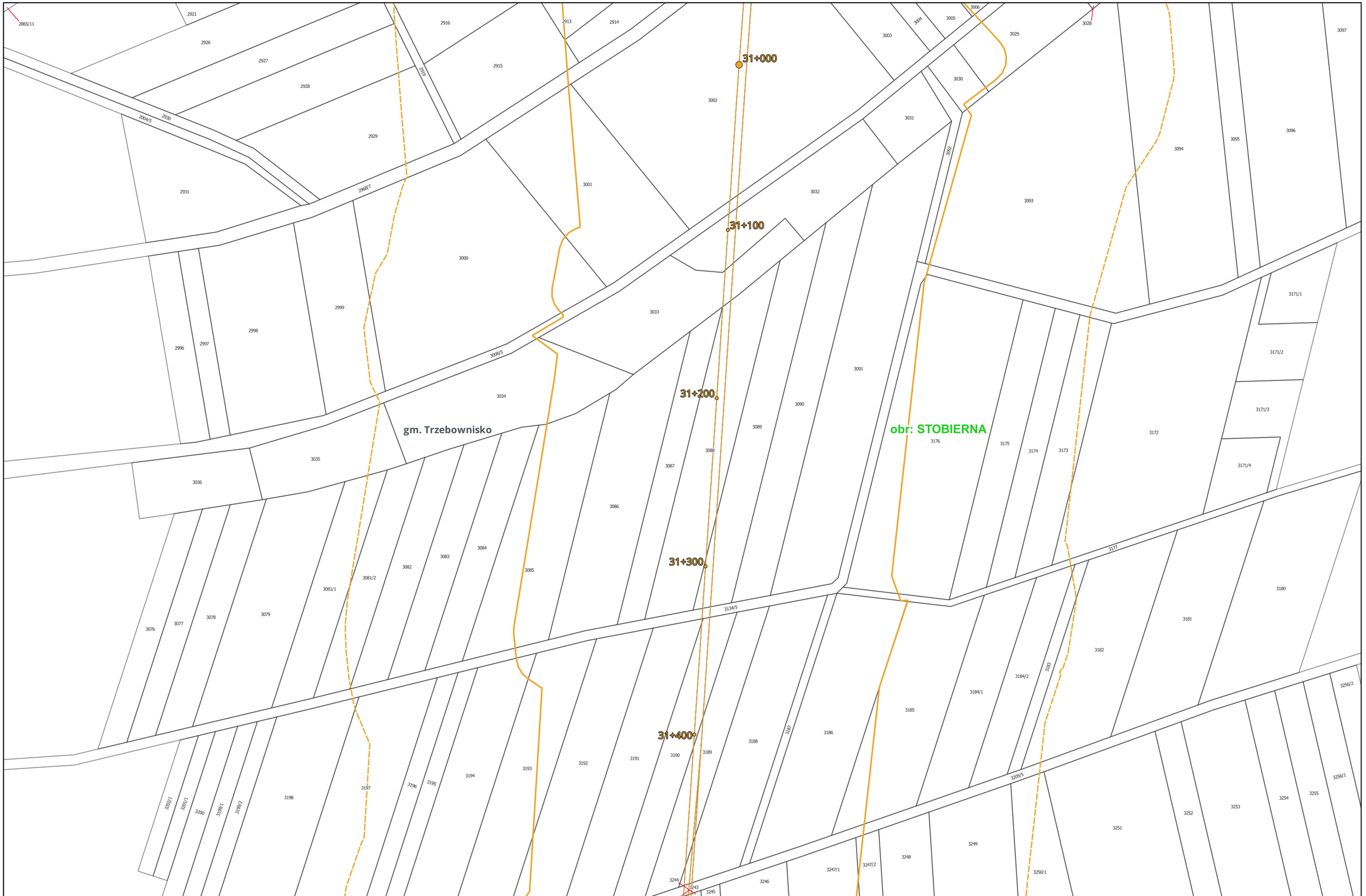

Centralny Port Komunikacyjny Sp. z o.o. Aleje Jerozolimskie 142B 02-305 Warszawa INWESTOR	Databout Sp. z o. o. ul. Bitwy Warszawskiej 1920r. nr 7 (klatka B) 02-366 Warszawa WYKONAWCA	Opracowanie dokumentacji projektowej dla Projektu: "Budowa linii kolejowych nr 58 i 632 na odcinku Łętownia - Rzeszów" ZADANIE	Załącznik 3: Mapa z zaznaczonym przewidywanym terenem, na którym będzie realizowane przedsięwzięcie, oraz z zaznaczonym przewidywanym obszarem, na który będzie oddziaływać przedsięwzięcie na tle mapy ewidencyjnej Arkusz nr 101 z 192 TYTUŁ MAPY

0 50 100 150 m

Skala: 1:2 000

gm. Trzebownisko

obr: STOBIERNA

31+500

31+600

31+700

31+800

31+900

32+000

Centralny Port Komunikacyjny Sp. z o.o. Aleje Jerozolimskie 142B 02-305 Warszawa INWESTOR	Databout Sp. z o. o. ul. Bitwy Warszawskiej 1920r. nr 7 (klatka B) 02-366 Warszawa WYKONAWCA	Opracowanie dokumentacji projektowej dla Projektu: "Budowa linii kolejowych nr 58 i 632 na odcinku Łętownia - Rzeszów" ZADANIE	Załącznik 3: Mapa z zaznaczonym przewidywanym terenem, na którym będzie realizowane przedsięwzięcie, oraz z zaznaczonym przewidywanym obszarem, na który będzie oddziaływać przedsięwzięcie na tle mapy ewidencyjnej Arkusz nr 102 z 192 TYTUŁ MAPY

0 50 100 150 m

Skala: 1:2 000

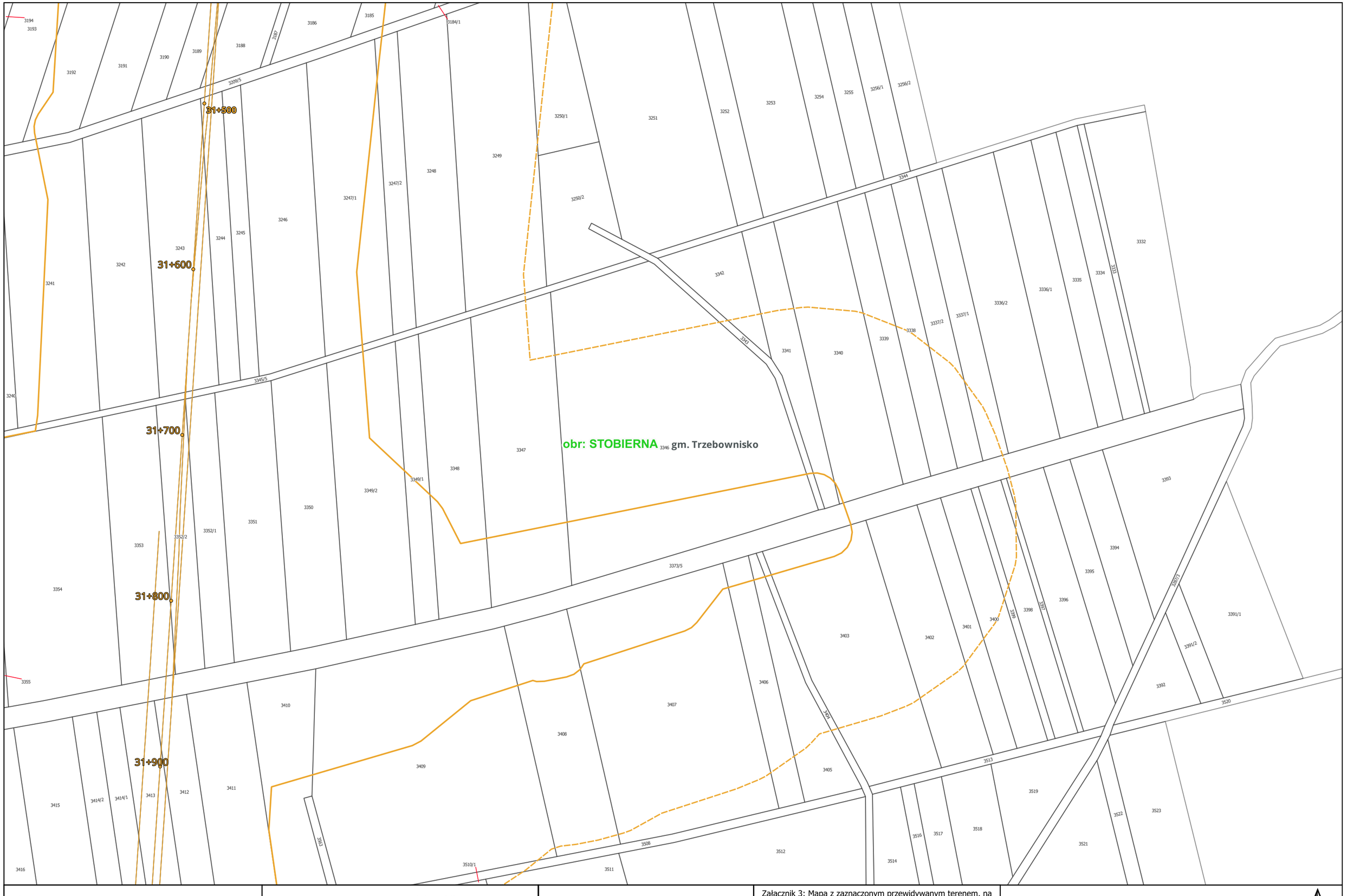

CPK Centralny Port Komunikacyjny Sp. z o.o. Aleje Jerozolimskie 142B 02-305 Warszawa INWESTOR	databout Databout Sp. z o. o. ul. Bitwy Warszawskiej 1920r. nr 7 (klatka B) 02-366 Warszawa WYKONAWCA	Opracowanie dokumentacji projektowej dla Projektu: "Budowa linii kolejowych nr 58 i 632 na odcinku Łętownia - Rzeszów" ZADANIE	Załącznik 3: Mapa z zaznaczonym przewidywanym terenem, na którym będzie realizowane przedsięwzięcie, oraz z zaznaczonym przewidywanym obszarem, na który będzie oddziaływać przedsięwzięcie na tle mapy ewidencyjnej Arkusz nr 103 z 192 TYTUŁ MAPY	0 50 100 150 m Skala: 1:2 000

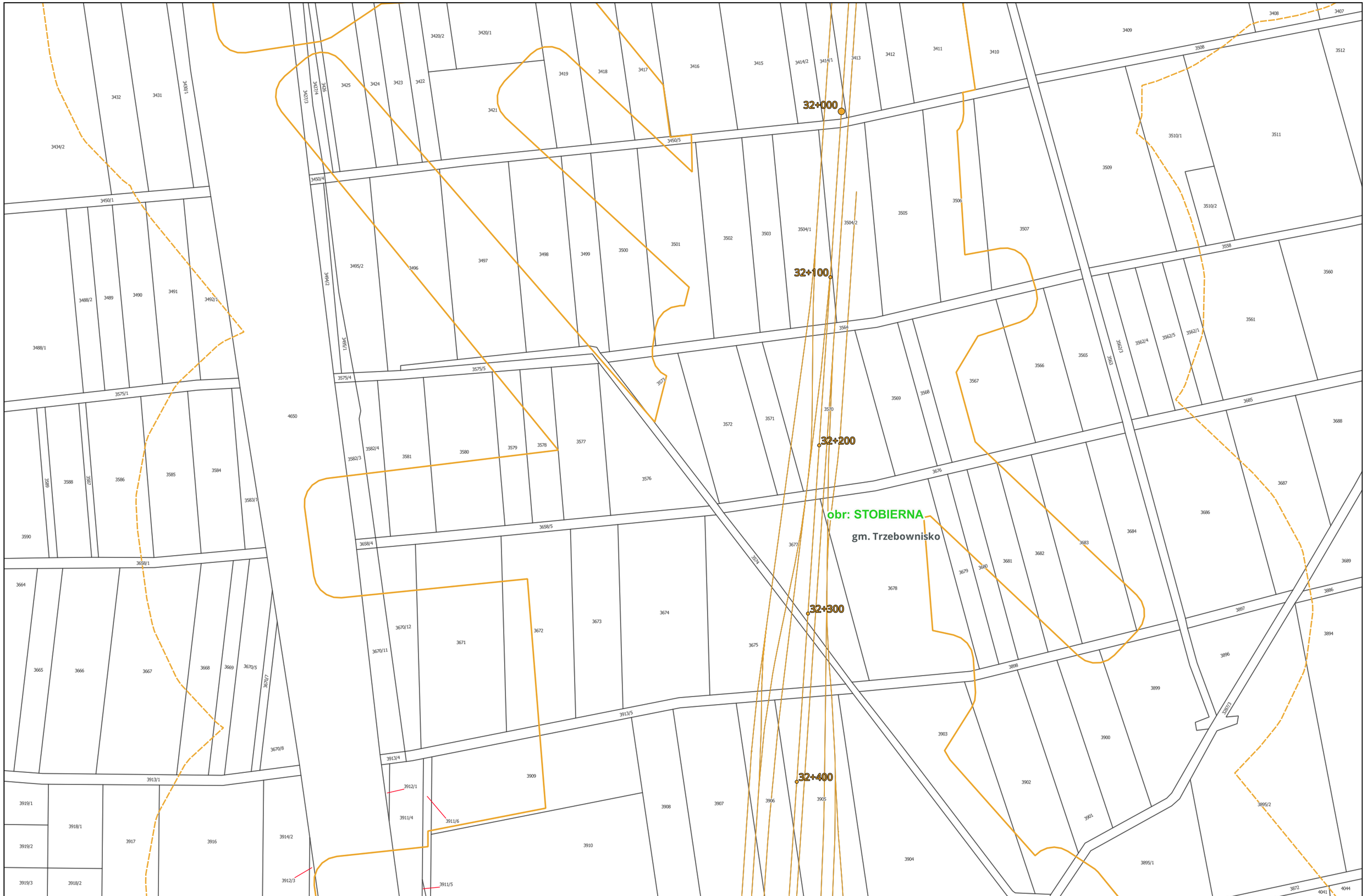

CPK Centralny Port Komunikacyjny Sp. z o.o. Aleje Jerozolimskie 142B 02-305 Warszawa INWESTOR	databout Databout Sp. z o. o. ul. Bitwy Warszawskiej 1920r. nr 7 (klatka B) 02-366 Warszawa WYKONAWCA	Opracowanie dokumentacji projektowej dla Projektu: "Budowa linii kolejowych nr 58 i 632 na odcinku Łętownia - Rzeszów" ZADANIE	Załącznik 3: Mapa z zaznaczonym przewidywanym terenem, na którym będzie realizowane przedsięwzięcie, oraz z zaznaczonym przewidywanym obszarem, na który będzie oddziaływać przedsięwzięcie na tle mapy ewidencyjnej Arkusz nr 104 z 192 TYTUŁ MAPY	0 50 100 150 m Skala: 1:2 000

obr: STOBIERNA

gm. Trzebownisko

Centralny Port Komunikacyjny Sp. z o.o. Aleje Jerozolimskie 142B 02-305 Warszawa INWESTOR	Databout Sp. z o. o. ul. Bitwy Warszawskiej 1920r. nr 7 (klatka B) 02-366 Warszawa WYKONAWCA	Opracowanie dokumentacji projektowej dla Projektu: "Budowa linii kolejowych nr 58 i 632 na odcinku Łętownia - Rzeszów" ZADANIE	Załącznik 3: Mapa z zaznaczonym przewidywanym terenem, na którym będzie realizowane przedsięwzięcie, oraz z zaznaczonym przewidywanym obszarem, na który będzie oddziaływać przedsięwzięcie na tle mapy ewidencyjnej Arkusz nr 105 z 192 TYTUŁ MAPY

0 50 100 150 m

Skala: 1:2 000

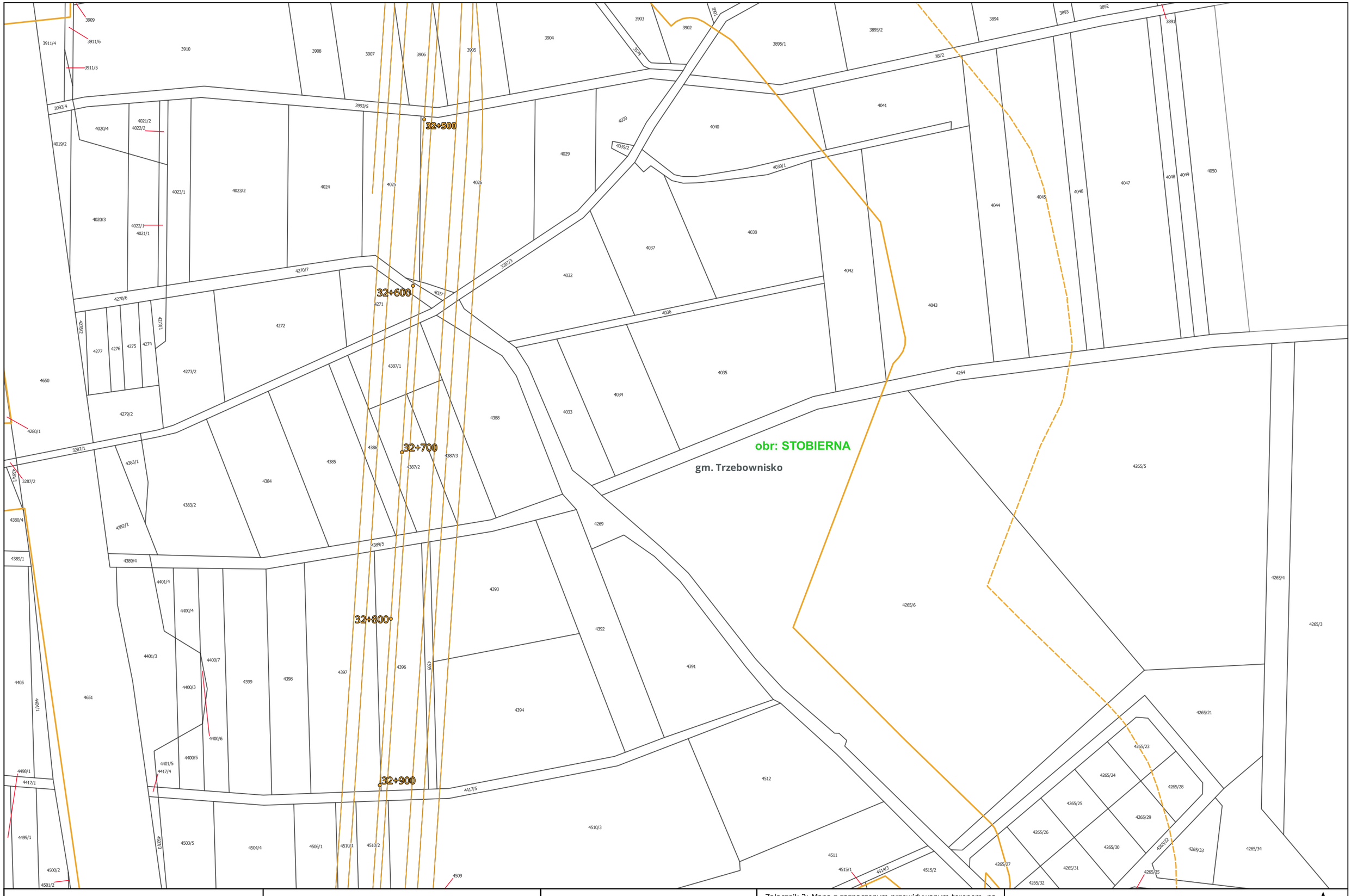

Centralny Port Komunikacyjny Sp. z o.o. Aleje Jerozolimskie 142B 02-305 Warszawa INWESTOR	Databout Sp. z o. o. ul. Bitwy Warszawskiej 1920r. nr 7 (klatka B) 02-366 Warszawa WYKONAWCA	Opracowanie dokumentacji projektowej dla Projektu: "Budowa linii kolejowych nr 58 i 632 na odcinku Łętownia - Rzeszów" ZADANIE	Załącznik 3: Mapa z zaznaczonym przewidywanym terenem, na którym będzie realizowane przedsięwzięcie, oraz z zaznaczonym przewidywanym obszarem, na który będzie oddziaływać przedsięwzięcie na tle mapy ewidencyjnej Arkusz nr 106 z 192 TYTUŁ MAPY	0 50 100 150 m Skala: 1:2 000

obr: STOBIERNA

gm. Trzebownisko

Centralny Port Komunikacyjny Sp. z o.o. Aleje Jerozolimskie 142B 02-305 Warszawa INWESTOR	Databout Sp. z o. o. ul. Bitwy Warszawskiej 1920r. nr 7 (klatka B) 02-366 Warszawa WYKONAWCA	Opracowanie dokumentacji projektowej dla Projektu: "Budowa linii kolejowych nr 58 i 632 na odcinku Łętownia - Rzeszów" ZADANIE	Załącznik 3: Mapa z zaznaczonym przewidywanym terenem, na którym będzie realizowane przedsięwzięcie, oraz z zaznaczonym przewidywanym obszarem, na który będzie oddziaływać przedsięwzięcie na tle mapy ewidencyjnej Arkusz nr 107 z 192 TYTUŁ MAPY	0 50 100 150 m Skala: 1:2 000

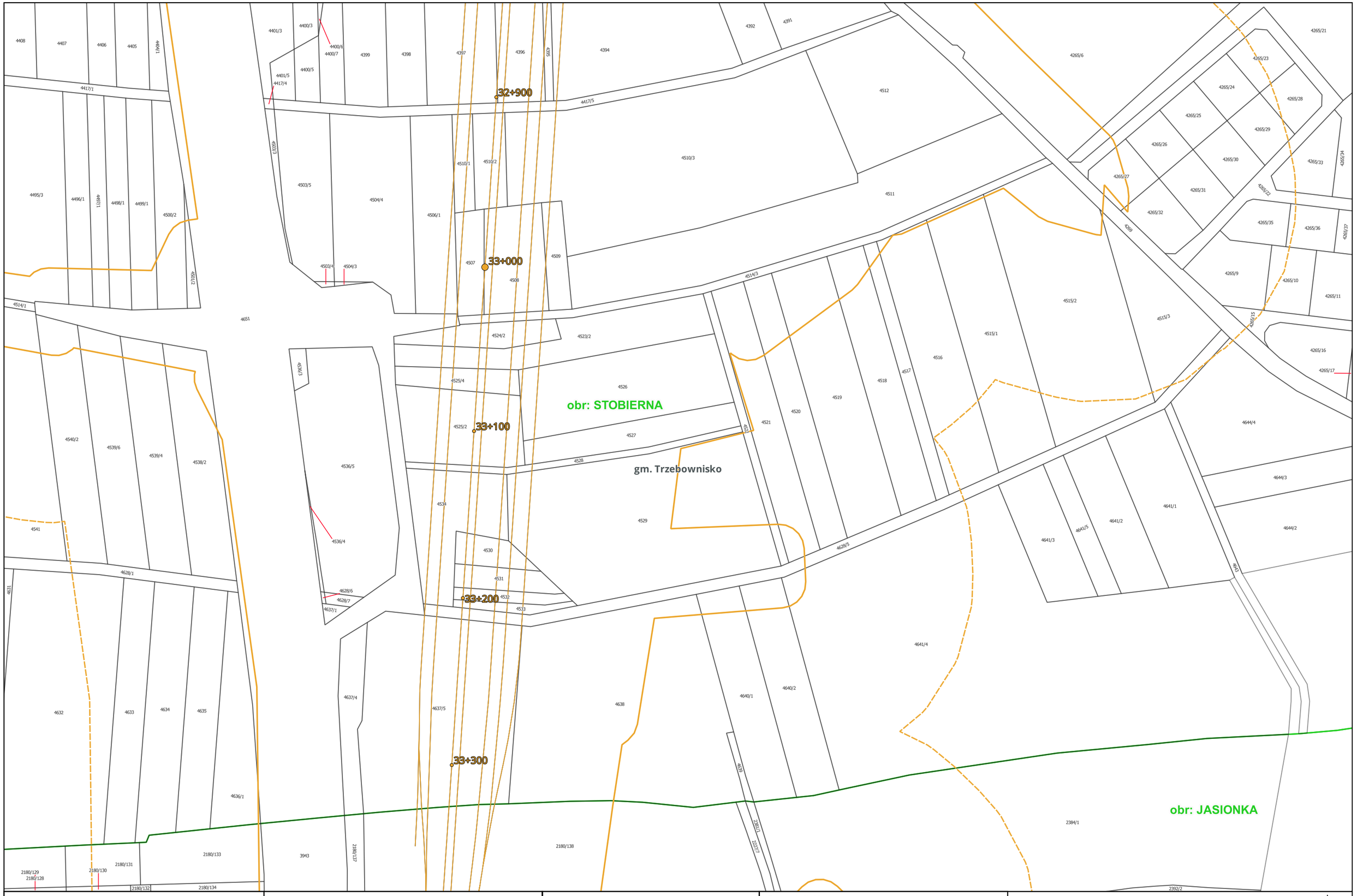

Centralny Port Komunikacyjny Sp. z o.o. Aleje Jerozolimskie 142B 02-305 Warszawa INWESTOR	Databout Sp. z o. o. ul. Bitwy Warszawskiej 1920r. nr 7 (klatka B) 02-366 Warszawa WYKONAWCA	Opracowanie dokumentacji projektowej dla Projektu: "Budowa linii kolejowych nr 58 i 632 na odcinku Łętownia - Rzeszów" ZADANIE	Załącznik 3: Mapa z zaznaczonym przewidywanym terenem, na którym będzie realizowane przedsięwzięcie, oraz z zaznaczonym przewidywanym obszarem, na który będzie oddziaływać przedsięwzięcie na tle mapy ewidencyjnej Arkusz nr 108 z 192 TYTUŁ MAPY	0 50 100 150 m Skala: 1:2 000

obr: STOBIERNA

obr: JASIONKA

gm. Trzebownisko

33+400

33+500

33+600

33+700

33+800

Centralny Port Komunikacyjny Sp. z o.o. Aleje Jerozolimskie 142B 02-305 Warszawa INWESTOR	Databout Sp. z o. o. ul. Bitwy Warszawskiej 1920r. nr 7 (klatka B) 02-366 Warszawa WYKONAWCA	Opracowanie dokumentacji projektowej dla Projektu: "Budowa linii kolejowych nr 58 i 632 na odcinku Łętownia - Rzeszów" ZADANIE	Załącznik 3: Mapa z zaznaczonym przewidywanym terenem, na którym będzie realizowane przedsięwzięcie, oraz z zaznaczonym przewidywanym obszarem, na który będzie oddziaływać przedsięwzięcie na tle mapy ewidencyjnej Arkusz nr 109 z 192 TYTUŁ MAPY	0 50 100 150 m Skala: 1:2 000

obr: JASIONKA

gm. Trzebownisko

1+900

33+900

2+000

34+000

34+100

2+200

34+200

2+300

34+300

Centralny Port Komunikacyjny Sp. z o.o. Aleje Jerozolimskie 142B 02-305 Warszawa INWESTOR	Databout Sp. z o. o. ul. Bitwy Warszawskiej 1920r. nr 7 (klatka B) 02-366 Warszawa WYKONAWCA	Opracowanie dokumentacji projektowej dla Projektu: "Budowa linii kolejowych nr 58 i 632 na odcinku Łętownia - Rzeszów" ZADANIE	Załącznik 3: Mapa z zaznaczonym przewidywanym terenem, na którym będzie realizowane przedsięwzięcie, oraz z zaznaczonym przewidywanym obszarem, na który będzie oddziaływać przedsięwzięcie na tle mapy ewidencyjnej Arkusz nr 110 z 192 TYTUŁ MAPY	0 50 100 150 m Skala: 1:2 000

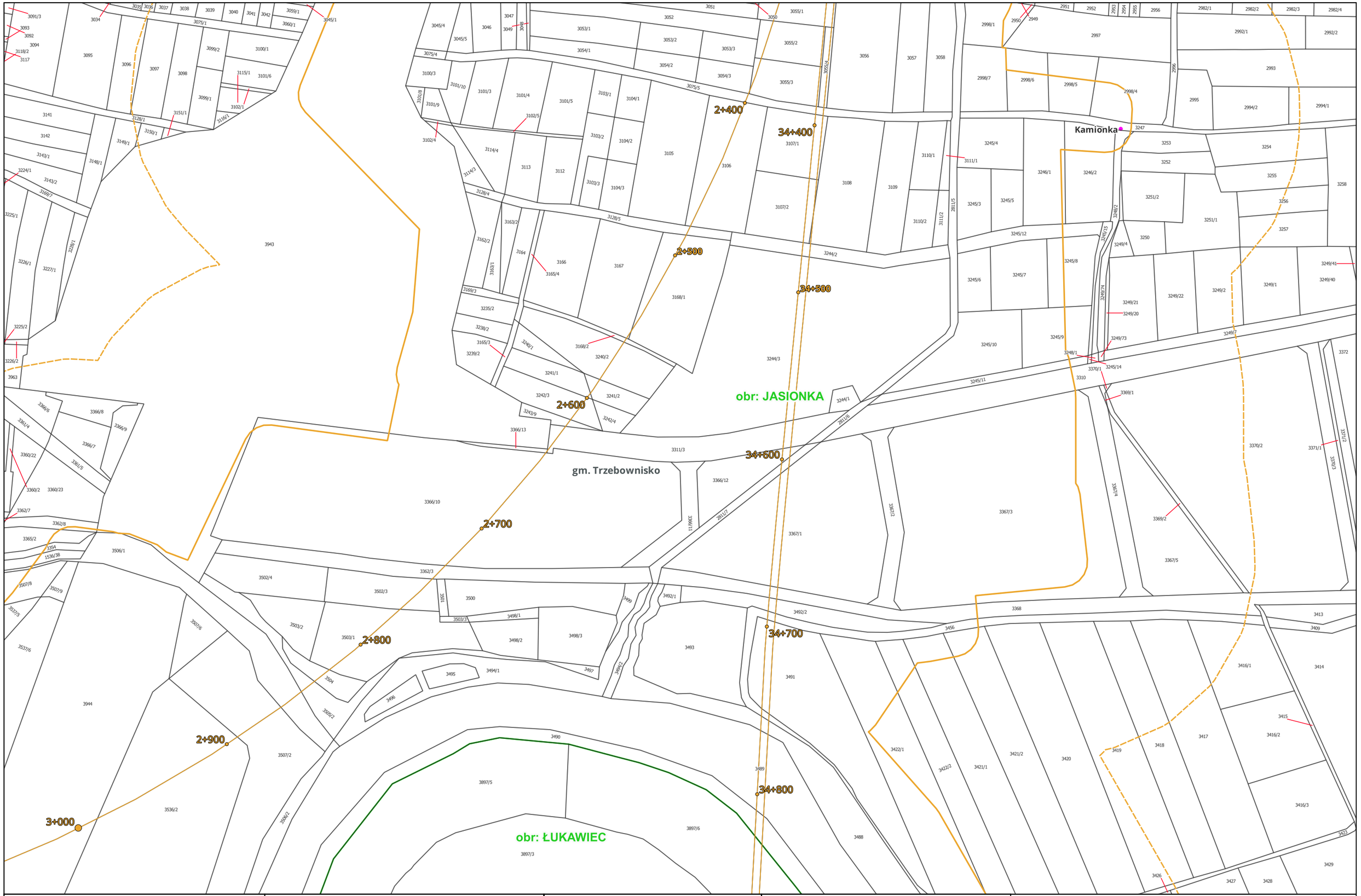

Centralny Port Komunikacyjny Sp. z o.o. Aleje Jerozolimskie 142B 02-305 Warszawa INWESTOR	Databout Sp. z o. o. ul. Bitwy Warszawskiej 1920r. nr 7 (klatka B) 02-366 Warszawa WYKONAWCA	Opracowanie dokumentacji projektowej dla Projektu: "Budowa linii kolejowych nr 58 i 632 na odcinku Łętownia - Rzeszów" ZADANIE	Załącznik 3: Mapa z zaznaczonym przewidywanym terenem, na którym będzie realizowane przedsięwzięcie, oraz z zaznaczonym przewidywanym obszarem, na który będzie oddziaływać przedsięwzięcie na tle mapy ewidencyjnej Arkusz nr 111 z 192 TYTUŁ MAPY	0 50 100 150 m Skala: 1:2 000

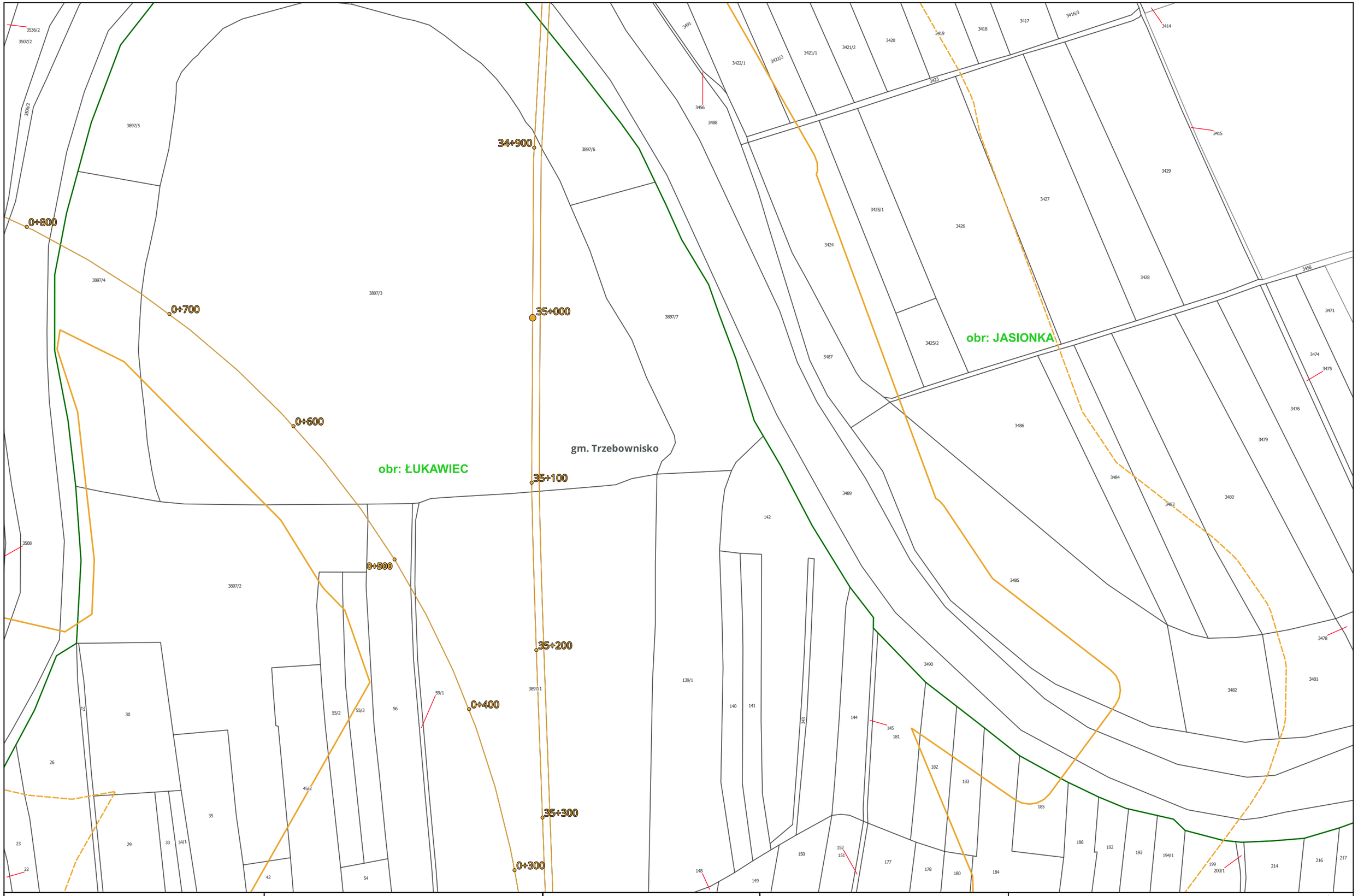

CPK Centralny Port Komunikacyjny Sp. z o.o. Aleje Jerozolimskie 142B 02-305 Warszawa INWESTOR	databout Databout Sp. z o. o. ul. Bitwy Warszawskiej 1920r. nr 7 (klatka B) 02-366 Warszawa WYKONAWCA	Opracowanie dokumentacji projektowej dla Projektu: "Budowa linii kolejowych nr 58 i 632 na odcinku Łętownia - Rzeszów" ZADANIE	Załącznik 3: Mapa z zaznaczonym przewidywanym terenem, na którym będzie realizowane przedsięwzięcie, oraz z zaznaczonym przewidywanym obszarem, na który będzie oddziaływać przedsięwzięcie na tle mapy ewidencyjnej Arkusz nr 112 z 192 TYTUŁ MAPY	0 50 100 150 m Skala: 1:2 000

gm. Trzebownisko

obr: JASIONKA

2+900

3+000

3+100

3+200

1+100

1+000

3+300

1+200

3+400

1+300

1+400

3+500

3+600

1+500

0+900

0+800

Centralny Port Komunikacyjny Sp. z o.o. Aleje Jerozolimskie 142B 02-305 Warszawa INWESTOR	Databout Sp. z o. o. ul. Bitwy Warszawskiej 1920r. nr 7 (klatka B) 02-366 Warszawa WYKONAWCA	Opracowanie dokumentacji projektowej dla Projektu: "Budowa linii kolejowych nr 58 i 632 na odcinku Łętownia - Rzeszów" ZADANIE	Załącznik 3: Mapa z zaznaczonym przewidywanym terenem, na którym będzie realizowane przedsięwzięcie, oraz z zaznaczonym przewidywanym obszarem, na który będzie oddziaływać przedsięwzięcie na tle mapy ewidencyjnej Arkusz nr 113 z 192 TYTUŁ MAPY

0 50 100 150 m

Skala: 1:2 000

obr: JASIONKA

gm. Trzebownisko

obr: ŁUKAWIEC

Centralny Port Komunikacyjny Sp. z o.o. Aleje Jerozolimskie 142B 02-305 Warszawa INWESTOR	Databout Sp. z o. o. ul. Bitwy Warszawskiej 1920r. nr 7 (klatka B) 02-366 Warszawa WYKONAWCA	Opracowanie dokumentacji projektowej dla Projektu: "Budowa linii kolejowych nr 58 i 632 na odcinku Łętownia - Rzeszów" ZADANIE	Załącznik 3: Mapa z zaznaczonym przewidywanym terenem, na którym będzie realizowane przedsięwzięcie, oraz z zaznaczonym przewidywanym obszarem, na który będzie oddziaływać przedsięwzięcie na tle mapy ewidencyjnej Arkusz nr 114 z 192 TYTUŁ MAPY	0 50 100 150 m Skala: 1:2 000

gm. Trzebownisko obr: JASIONKA

4+400 4+300 4+200 4+100 4+000 3+900 3+800 3+700 1+900 1+800 1+700 1+600

Centralny Port Komunikacyjny Sp. z o.o. Aleje Jerozolimskie 142B 02-305 Warszawa INWESTOR	Databout Sp. z o. o. ul. Bitwy Warszawskiej 1920r. nr 7 (klatka B) 02-366 Warszawa WYKONAWCA	Opracowanie dokumentacji projektowej dla Projektu: "Budowa linii kolejowych nr 58 i 632 na odcinku Łętownia - Rzeszów" ZADANIE	Załącznik 3: Mapa z zaznaczonym przewidywanym terenem, na którym będzie realizowane przedsięwzięcie, oraz z zaznaczonym przewidywanym obszarem, na który będzie oddziaływać przedsięwzięcie na tle mapy ewidencyjnej Arkusz nr 115 z 192 TYTUŁ MAPY	0 50 100 150 m Skala: 1:2 000

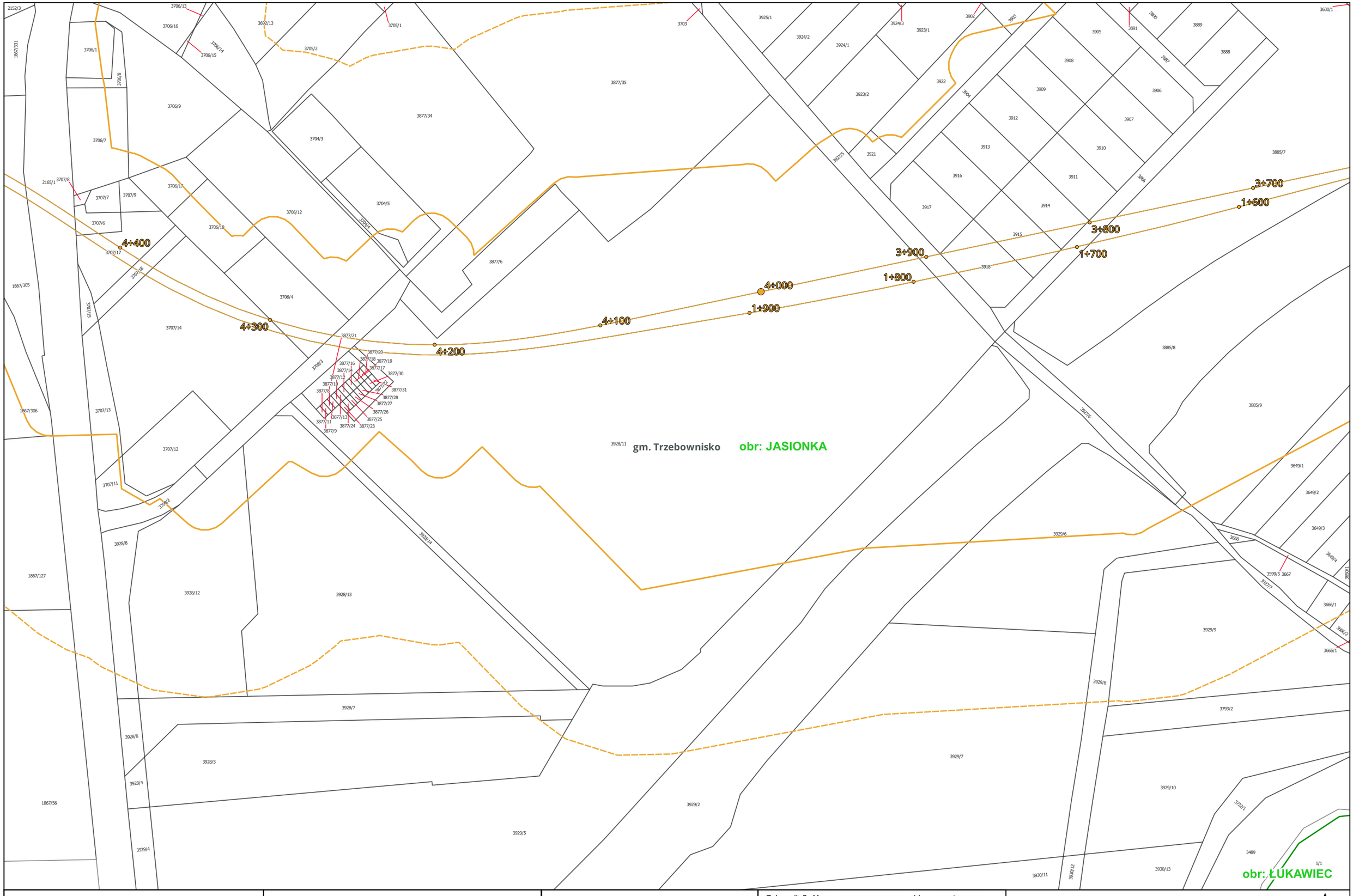

Centralny Port Komunikacyjny Sp. z o.o. Aleje Jerozolimskie 142B 02-305 Warszawa INWESTOR	Databout Sp. z o. o. ul. Bitwy Warszawskiej 1920r. nr 7 (klatka B) 02-366 Warszawa WYKONAWCA	Opracowanie dokumentacji projektowej dla Projektu: "Budowa linii kolejowych nr 58 i 632 na odcinku Łętownia - Rzeszów" ZADANIE	Załącznik 3: Mapa z zaznaczonym przewidywanym terenem, na którym będzie realizowane przedsięwzięcie, oraz z zaznaczonym przewidywanym obszarem, na który będzie oddziaływać przedsięwzięcie na tle mapy ewidencyjnej Arkusz nr 116 z 192 TYTUŁ MAPY	0 50 100 150 m Skala: 1:2 000

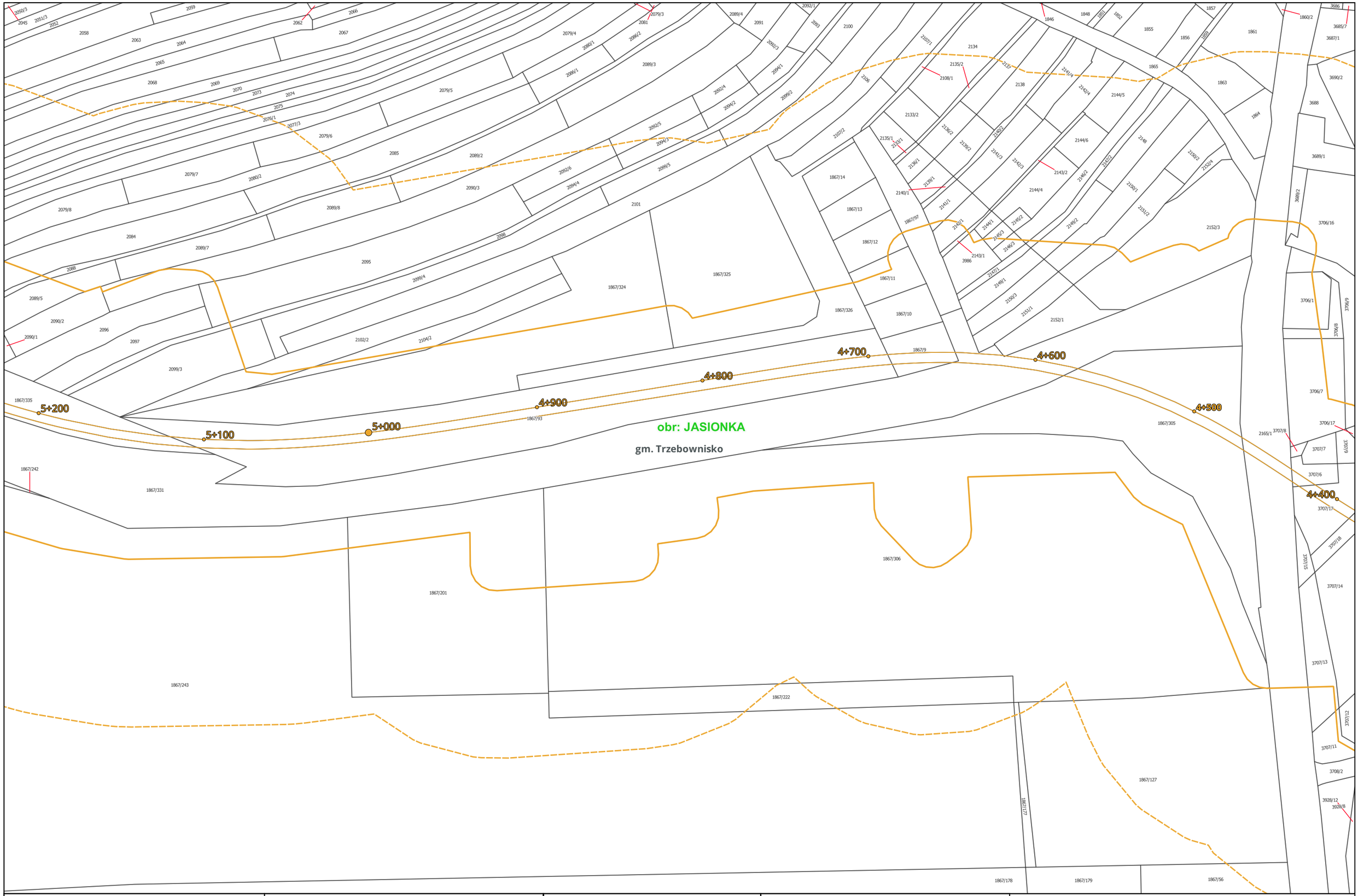

Centralny Port Komunikacyjny Sp. z o.o. Aleje Jerozolimskie 142B 02-305 Warszawa INWESTOR	Databout Sp. z o. o. ul. Bitwy Warszawskiej 1920r. nr 7 (klatka B) 02-366 Warszawa WYKONAWCA	Opracowanie dokumentacji projektowej dla Projektu: "Budowa linii kolejowych nr 58 i 632 na odcinku Łętownia - Rzeszów" ZADANIE	Załącznik 3: Mapa z zaznaczonym przewidywanym terenem, na którym będzie realizowane przedsięwzięcie, oraz z zaznaczonym przewidywanym obszarem, na który będzie oddziaływać przedsięwzięcie na tle mapy ewidencyjnej Arkusz nr 117 z 192 TYTUŁ MAPY

0 50 100 150 m

Skala: 1:2 000

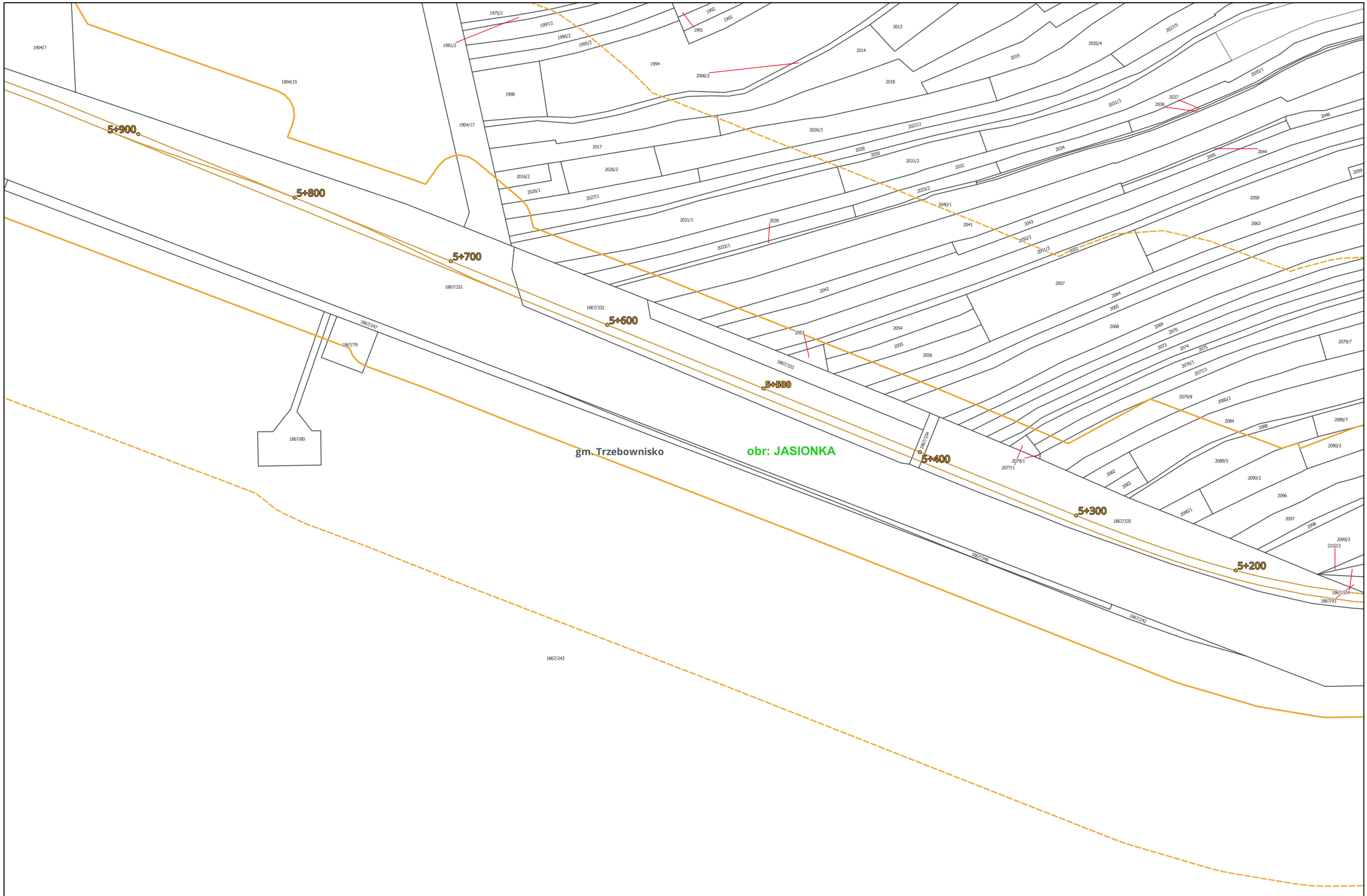

Centralny Port Komunikacyjny Sp. z o.o. Aleje Jerozolimskie 142B 02-305 Warszawa INWESTOR	Databout Sp. z o. o. ul. Bitwy Warszawskiej 1920r. nr 7 (klatka B) 02-366 Warszawa WYKONAWCA	Opracowanie dokumentacji projektowej dla Projektu: "Budowa linii kolejowych nr 58 i 632 na odcinku Łętownia - Rzeszów" ZADANIE	Załącznik 3: Mapa z zaznaczonym przewidywanym terenem, na którym będzie realizowane przedsięwzięcie, oraz z zaznaczonym przewidywanym obszarem, na który będzie oddziaływać przedsięwzięcie na tle mapy ewidencyjnej Arkusz nr 118 z 192 TYTUŁ MAPY	0 50 100 150 m Skala: 1:2 000

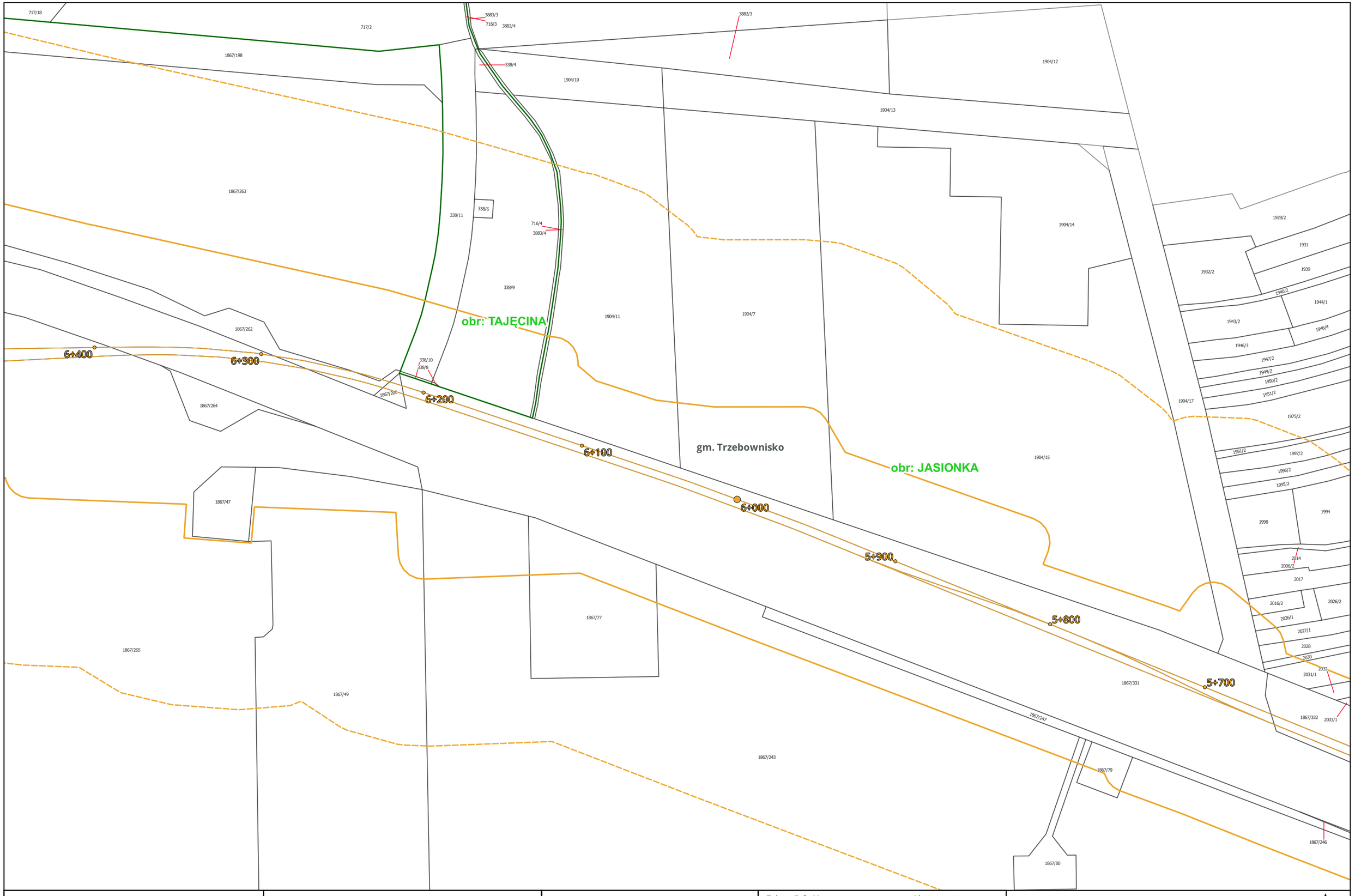

Centralny Port Komunikacyjny Sp. z o.o. Aleje Jerozolimskie 142B 02-305 Warszawa INWESTOR	Databout Sp. z o. o. ul. Bitwy Warszawskiej 1920r. nr 7 (klatka B) 02-366 Warszawa WYKONAWCA	Opracowanie dokumentacji projektowej dla Projektu: "Budowa linii kolejowych nr 58 i 632 na odcinku Łętownia - Rzeszów" ZADANIE	Załącznik 3: Mapa z zaznaczonym przewidywanym terenem, na którym będzie realizowane przedsięwzięcie, oraz z zaznaczonym przewidywanym obszarem, na który będzie oddziaływać przedsięwzięcie na tle mapy ewidencyjnej Arkusz nr 119 z 192 TYTUŁ MAPY	0 50 100 150 m Skala: 1:2 000

obr: TAJĘCINA

gm. Trzebownisko

obr: JASIONKA

6+900 6+800 6+700 6+600 6+500 6+400 7+000 7+100 7+200

475/3 473/1 470/1 469 468 463/1 463/4 463/3 474/4 462/1 458/1 459/1 455/1 452/5 450/1 448/1 446/1 447/2 443/5 441/1 440/2 439/2 436 435/1 432/3 431/3 719/3 718 719/2 717/5 717/11 717/10 412/3 412/4 717/12 717/9 717/14 717/17 717/16 717/18 717/2 1867/196 717/13 1867/198 1867/261 1867/268 1867/263 425/26 425/30 425/28 425/13 425/12 1867/260 1867/267 1867/262 425/29 425/24 425/25 425/23 425/27 425/18 425/3 1867/331 1867/171 1867/172 425/16 1867/266 1867/271 1867/270 1867/256 1867/254 1867/299 1867/170 1867/269 1867/118 1867/252 1867/392 1867/193 1867/298 1867/391 1867/265 1867/365 1867/352 1867/366 1867/369 1867/367 1867/370 1867/136 1867/353 1867/388 1867/385

CPK Centralny Port Komunikacyjny Sp. z o.o. Aleje Jerozolimskie 142B 02-305 Warszawa INWESTOR	databout Databout Sp. z o. o. ul. Bitwy Warszawskiej 1920r. nr 7 (klatka B) 02-366 Warszawa WYKONAWCA	Opracowanie dokumentacji projektowej dla Projektu: "Budowa linii kolejowych nr 58 i 632 na odcinku Łętownia - Rzeszów" ZADANIE	Załącznik 3: Mapa z zaznaczonym przewidywanym terenem, na którym będzie realizowane przedsięwzięcie, oraz z zaznaczonym przewidywanym obszarem, na który będzie oddziaływać przedsięwzięcie na tle mapy ewidencyjnej Arkusz nr 120 z 192 TYTUŁ MAPY	0 50 100 150 m Skala: 1:2 000

obr: TAJĘCINA

obr: JASIONKA

gm. Trzebownisko

7+100
7+200
7+300
7+400
7+500
7+600
7+700
7+800

Centralny Port Komunikacyjny Sp. z o.o. Aleje Jerozolimskie 142B 02-305 Warszawa INWESTOR	Databout Sp. z o. o. ul. Bitwy Warszawskiej 1920r. nr 7 (klatka B) 02-366 Warszawa WYKONAWCA	Opracowanie dokumentacji projektowej dla Projektu: "Budowa linii kolejowych nr 58 i 632 na odcinku Łętownia - Rzeszów" ZADANIE	Załącznik 3: Mapa z zaznaczonym przewidywanym terenem, na którym będzie realizowane przedsięwzięcie, oraz z zaznaczonym przewidywanym obszarem, na który będzie oddziaływać przedsięwzięcie na tle mapy ewidencyjnej Arkusz nr 121 z 192 TYTUŁ MAPY	0 50 100 150 m Skala: 1:2 000

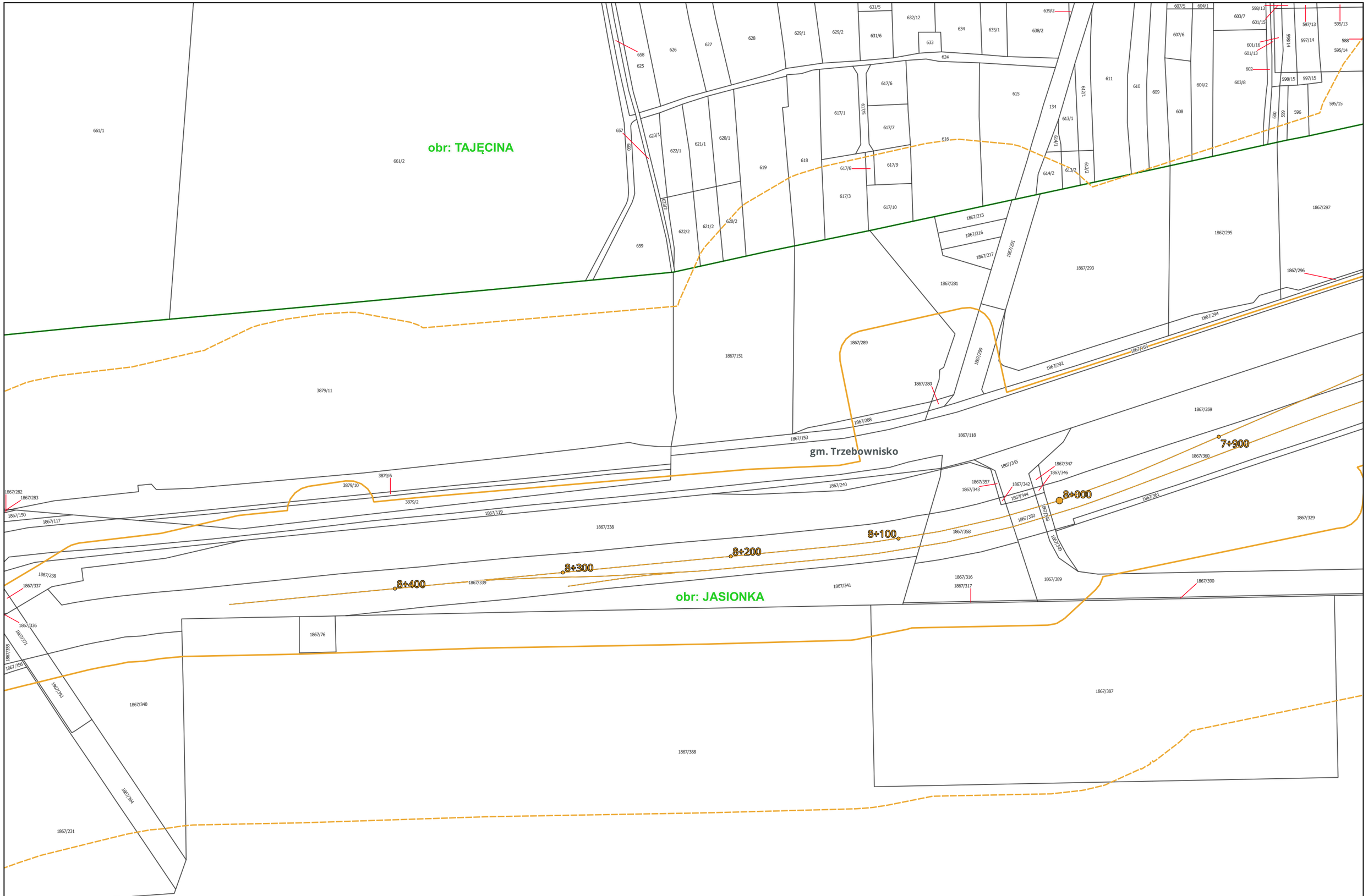

CPK Centralny Port Komunikacyjny Sp. z o.o. Aleje Jerozolimskie 142B 02-305 Warszawa INWESTOR	databout Databout Sp. z o. o. ul. Bitwy Warszawskiej 1920r. nr 7 (klatka B) 02-366 Warszawa WYKONAWCA	Opracowanie dokumentacji projektowej dla Projektu: "Budowa linii kolejowych nr 58 i 632 na odcinku Łętownia - Rzeszów" ZADANIE	Załącznik 3: Mapa z zaznaczonym przewidywanym terenem, na którym będzie realizowane przedsięwzięcie, oraz z zaznaczonym przewidywanym obszarem, na który będzie oddziaływać przedsięwzięcie na tle mapy ewidencyjnej Arkusz nr 122 z 192 TYTUŁ MAPY	0 50 100 150 m Skala: 1:2 000

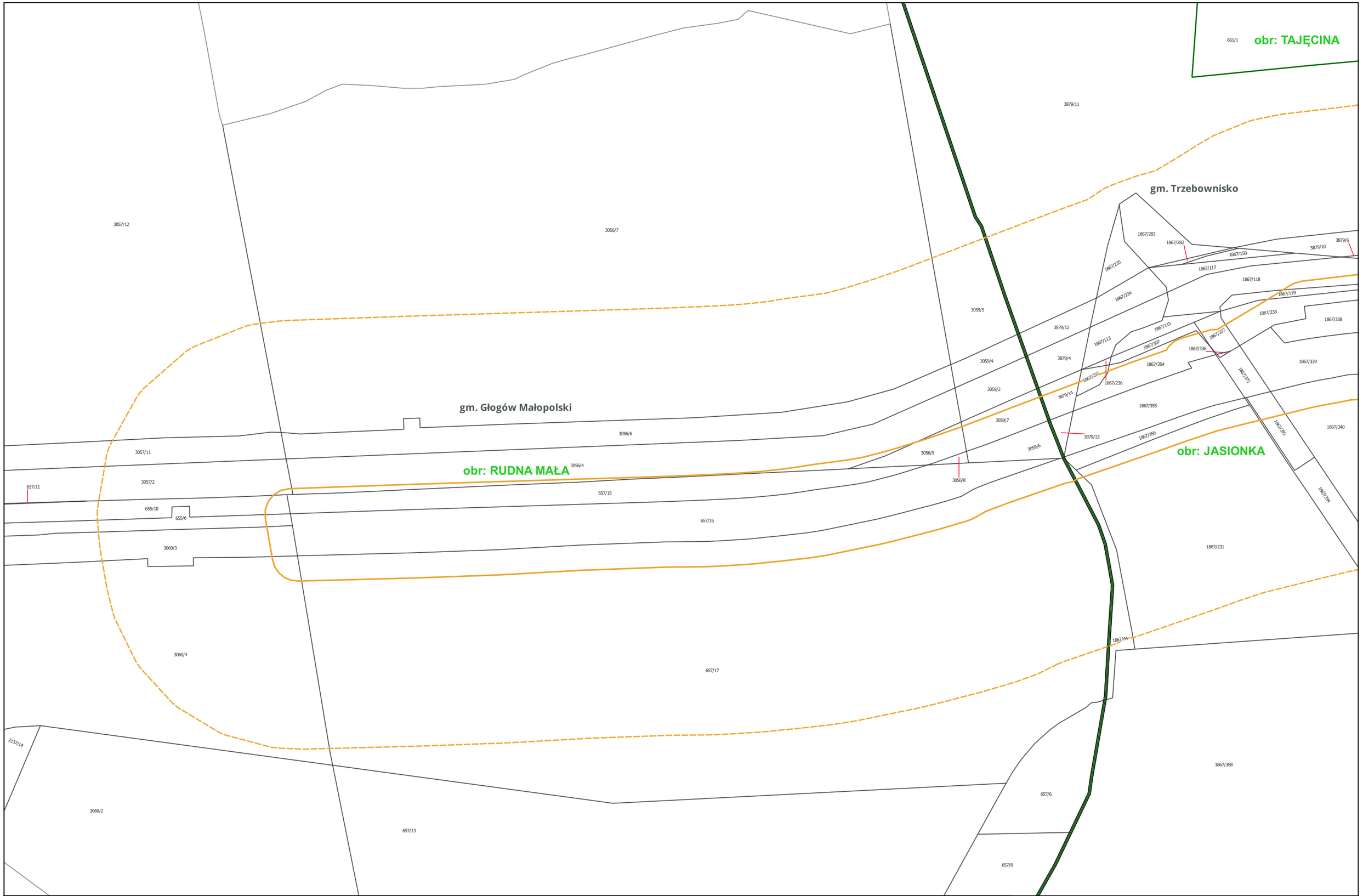

Centralny Port Komunikacyjny Sp. z o.o. Aleje Jerozolimskie 142B 02-305 Warszawa INWESTOR	Databout Sp. z o. o. ul. Bitwy Warszawskiej 1920r. nr 7 (klatka B) 02-366 Warszawa WYKONAWCA	Opracowanie dokumentacji projektowej dla Projektu: "Budowa linii kolejowych nr 58 i 632 na odcinku Łętownia - Rzeszów" ZADANIE	Załącznik 3: Mapa z zaznaczonym przewidywanym terenem, na którym będzie realizowane przedsięwzięcie, oraz z zaznaczonym przewidywanym obszarem, na który będzie oddziaływać przedsięwzięcie na tle mapy ewidencyjnej Arkusz nr 123 z 192 TYTUŁ MAPY	0 50 100 150 m Skala: 1:2 000

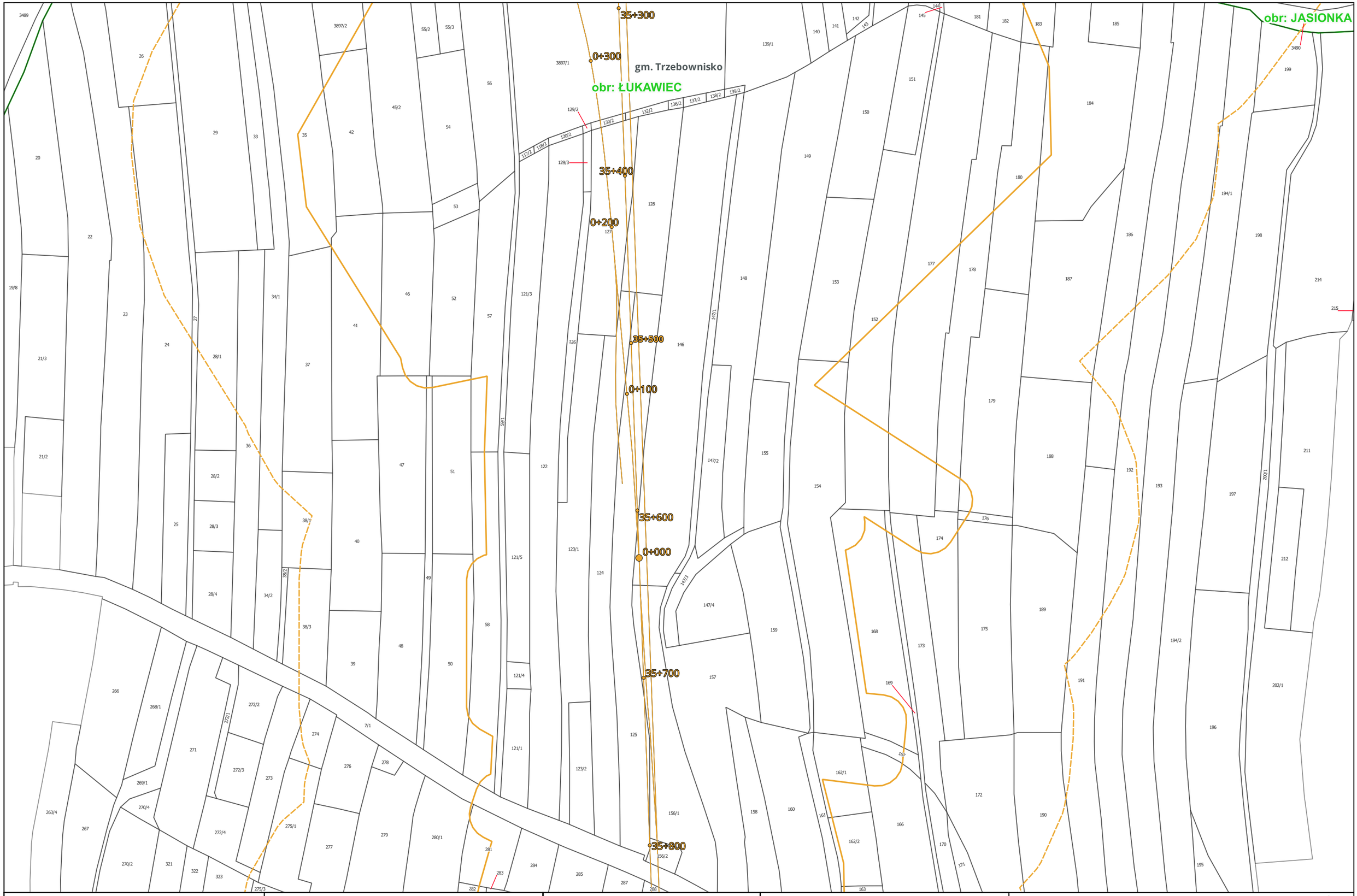

Centralny Port Komunikacyjny Sp. z o.o. Aleje Jerozolimskie 142B 02-305 Warszawa INWESTOR	Databout Sp. z o. o. ul. Bitwy Warszawskiej 1920r. nr 7 (klatka B) 02-366 Warszawa WYKONAWCA	Opracowanie dokumentacji projektowej dla Projektu: "Budowa linii kolejowych nr 58 i 632 na odcinku Łętownia - Rzeszów" ZADANIE	Załącznik 3: Mapa z zaznaczonym przewidywanym terenem, na którym będzie realizowane przedsięwzięcie, oraz z zaznaczonym przewidywanym obszarem, na który będzie oddziaływać przedsięwzięcie na tle mapy ewidencyjnej Arkusz nr 124 z 192 TYTUŁ MAPY	0 50 100 150 m Skala: 1:2 000

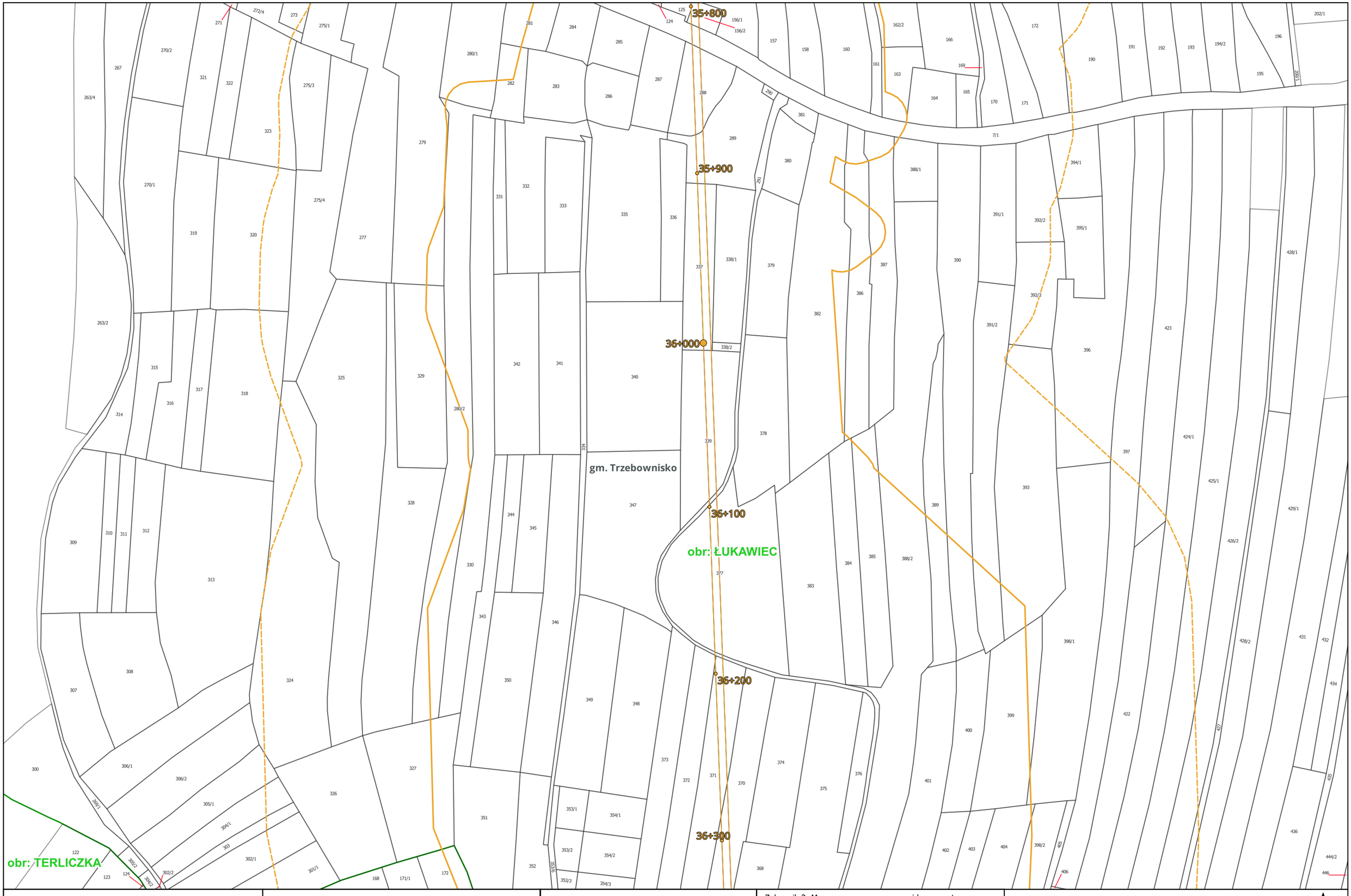

Centralny Port Komunikacyjny Sp. z o.o. Aleje Jerozolimskie 142B 02-305 Warszawa INWESTOR	Databout Sp. z o. o. ul. Bitwy Warszawskiej 1920r. nr 7 (klatka B) 02-366 Warszawa WYKONAWCA	Opracowanie dokumentacji projektowej dla Projektu: "Budowa linii kolejowych nr 58 i 632 na odcinku Łętownia - Rzeszów" ZADANIE	Załącznik 3: Mapa z zaznaczonym przewidywanym terenem, na którym będzie realizowane przedsięwzięcie, oraz z zaznaczonym przewidywanym obszarem, na który będzie oddziaływać przedsięwzięcie na tle mapy ewidencyjnej Arkusz nr 125 z 192 TYTUŁ MAPY	0 50 100 150 m Skala: 1:2 000

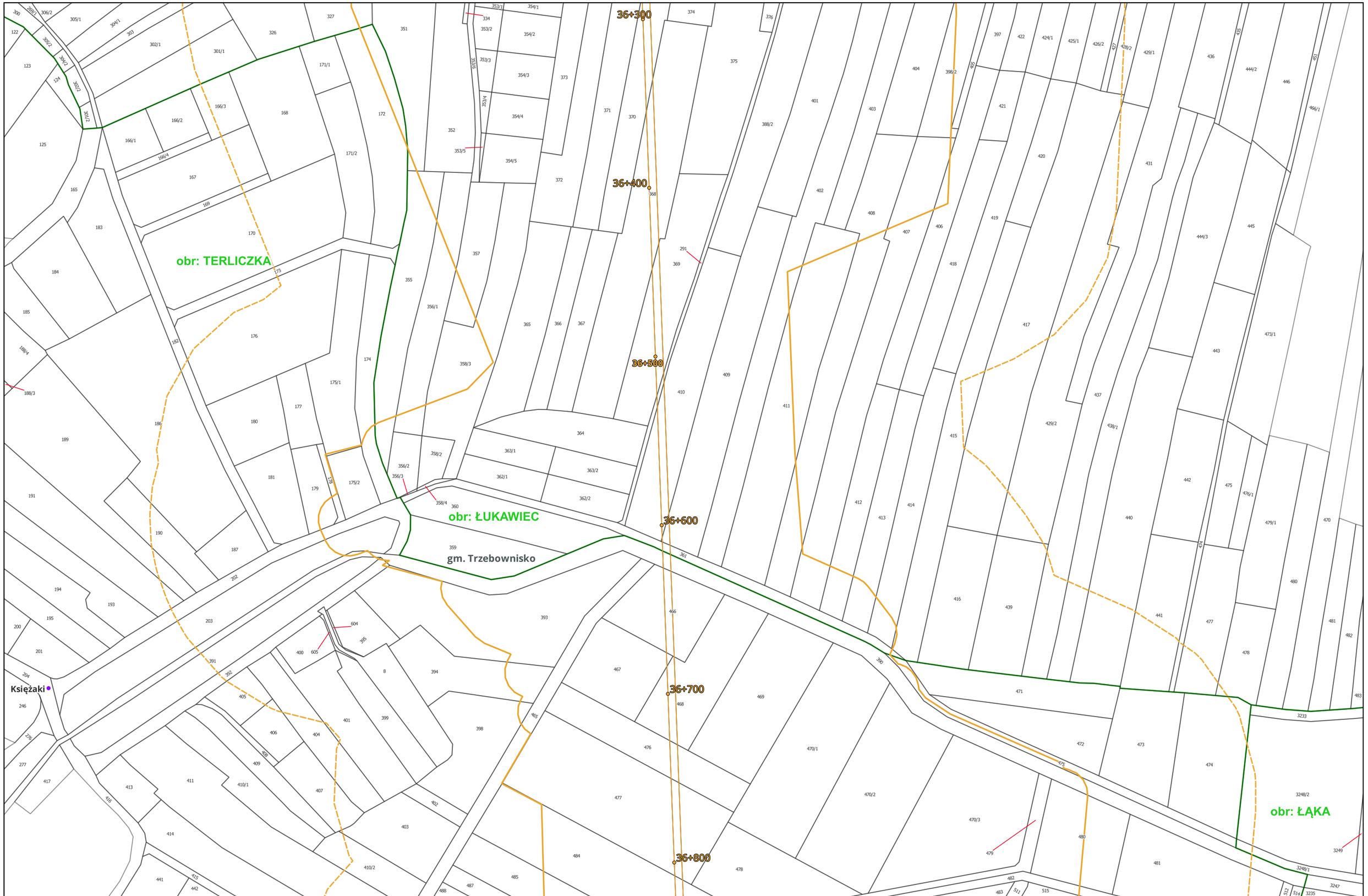

Centralny Port Komunikacyjny Sp. z o.o. Aleje Jerozolimskie 142B 02-305 Warszawa INWESTOR	Databout Sp. z o. o. ul. Bitwy Warszawskiej 1920r. nr 7 (klatka B) 02-366 Warszawa WYKONAWCA	Opracowanie dokumentacji projektowej dla Projektu: "Budowa linii kolejowych nr 58 i 632 na odcinku Łętownia - Rzeszów" ZADANIE	Załącznik 3: Mapa z zaznaczonym przewidywanym terenem, na którym będzie realizowane przedsięwzięcie, oraz z zaznaczonym przewidywanym obszarem, na który będzie oddziaływać przedsięwzięcie na tle mapy ewidencyjnej Arkusz nr 126 z 192 TYTUŁ MAPY	0 50 100 150 m Skala: 1:2 000

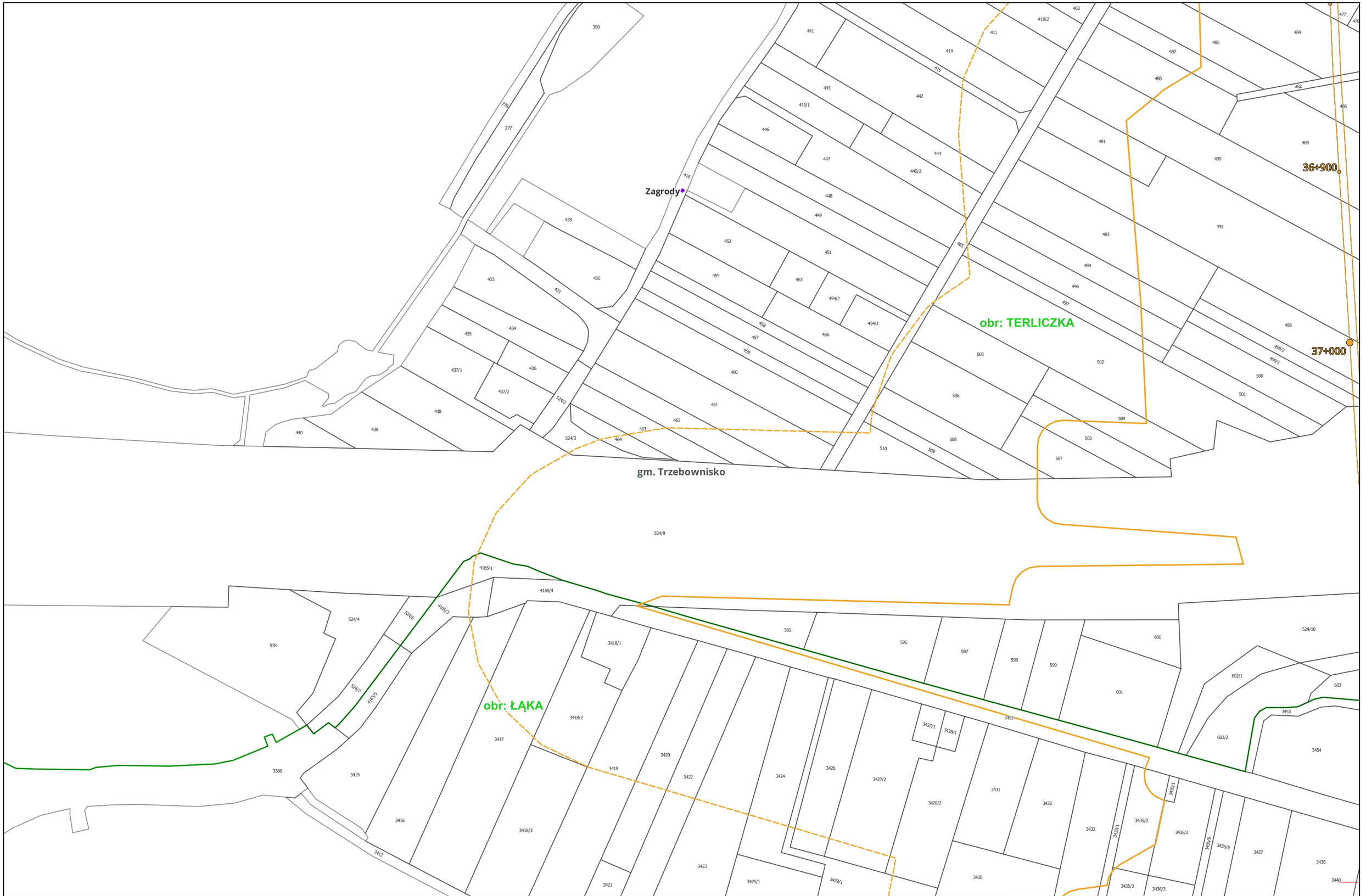

Centralny Port Komunikacyjny Sp. z o.o. Aleje Jerozolimskie 142B 02-305 Warszawa INWESTOR	Databout Sp. z o. o. ul. Bitwy Warszawskiej 1920r. nr 7 (klatka B) 02-366 Warszawa WYKONAWCA	Opracowanie dokumentacji projektowej dla Projektu: "Budowa linii kolejowych nr 58 i 632 na odcinku Łętownia - Rzeszów" ZADANIE	Załącznik 3: Mapa z zaznaczonym przewidywanym terenem, na którym będzie realizowane przedsięwzięcie, oraz z zaznaczonym przewidywanym obszarem, na który będzie oddziaływać przedsięwzięcie na tle mapy ewidencyjnej Arkusz nr 127 z 192 TYTUŁ MAPY	0 50 100 150 m Skala: 1:2 000

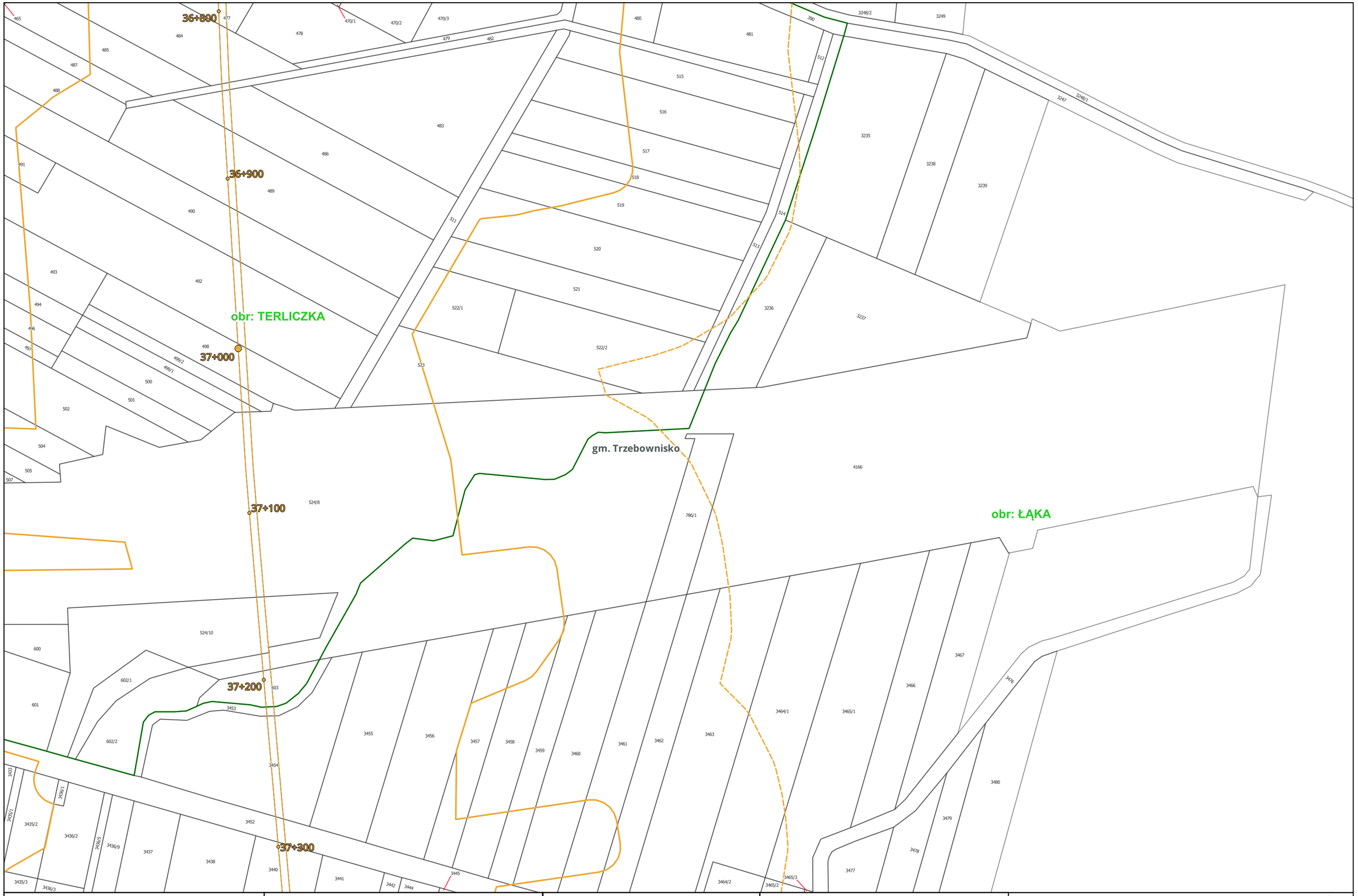

CPK Centralny Port Komunikacyjny Sp. z o.o. Aleje Jerozolimskie 142B 02-305 Warszawa INWESTOR	databout Databout Sp. z o. o. ul. Bitwy Warszawskiej 1920r. nr 7 (klatka B) 02-366 Warszawa WYKONAWCA	Opracowanie dokumentacji projektowej dla Projektu: "Budowa linii kolejowych nr 58 i 632 na odcinku Łętownia - Rzeszów" ZADANIE	Załącznik 3: Mapa z zaznaczonym przewidywanym terenem, na którym będzie realizowane przedsięwzięcie, oraz z zaznaczonym przewidywanym obszarem, na który będzie oddziaływać przedsięwzięcie na tle mapy ewidencyjnej Arkusz nr 128 z 192 TYTUŁ MAPY	0 50 100 150 m Skala: 1:2 000

obr: ŁĄKA gm. Trzebownisko

37+400
37+500
37+600
37+700
37+800

Centralny Port Komunikacyjny Sp. z o.o. Aleje Jerozolimskie 142B 02-305 Warszawa INWESTOR	Databout Sp. z o. o. ul. Bitwy Warszawskiej 1920r. nr 7 (klatka B) 02-366 Warszawa WYKONAWCA	Opracowanie dokumentacji projektowej dla Projektu: "Budowa linii kolejowych nr 58 i 632 na odcinku Łętownia - Rzeszów" ZADANIE	Załącznik 3: Mapa z zaznaczonym przewidywanym terenem, na którym będzie realizowane przedsięwzięcie, oraz z zaznaczonym przewidywanym obszarem, na który będzie oddziaływać przedsięwzięcie na tle mapy ewidencyjnej Arkusz nr 129 z 192 TYTUŁ MAPY	0 50 100 150 m Skala: 1:2 000

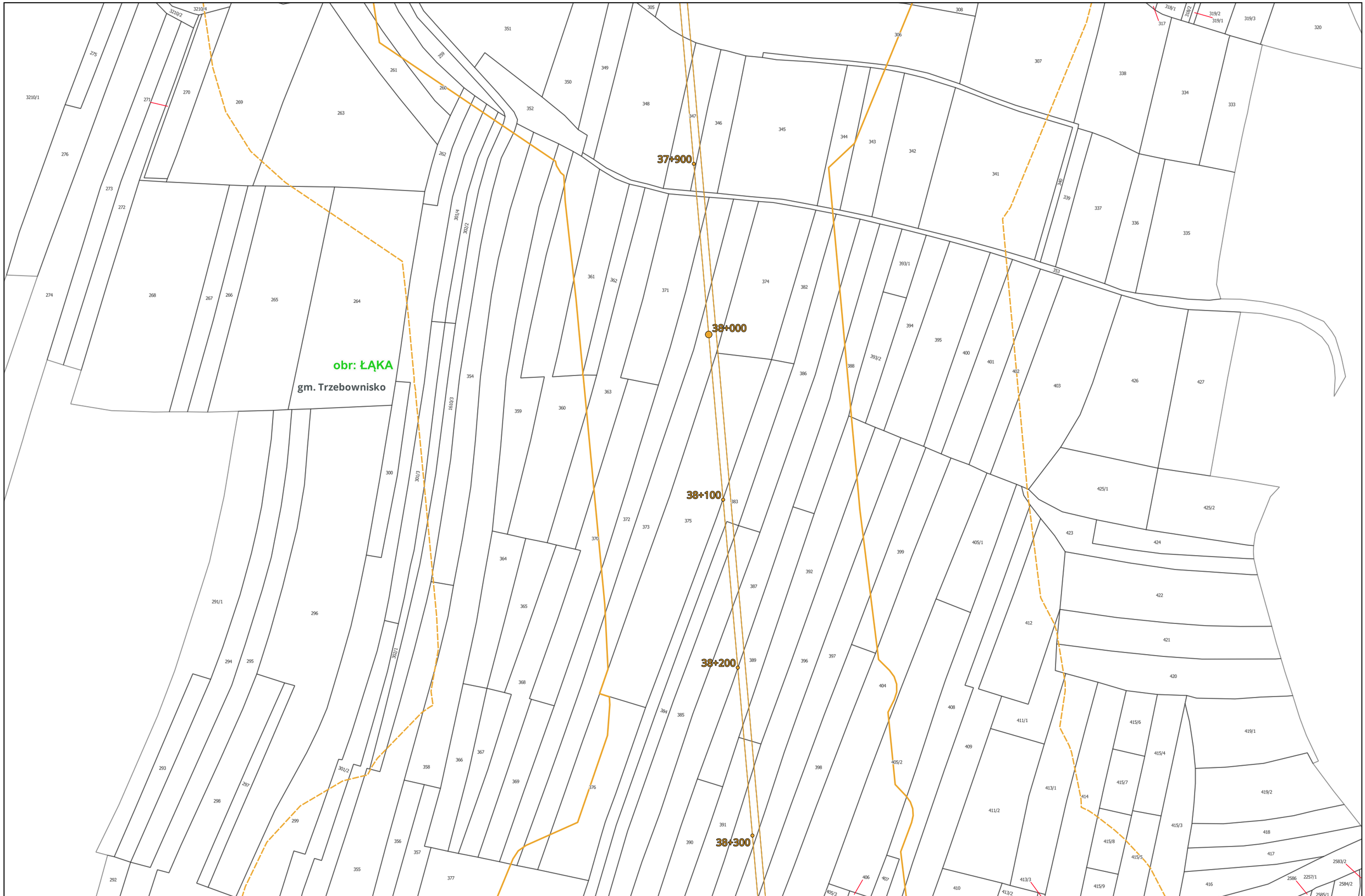

Centralny Port Komunikacyjny Sp. z o.o. Aleje Jerozolimskie 142B 02-305 Warszawa INWESTOR	Databout Sp. z o. o. ul. Bitwy Warszawskiej 1920r. nr 7 (klatka B) 02-366 Warszawa WYKONAWCA	Opracowanie dokumentacji projektowej dla Projektu: "Budowa linii kolejowych nr 58 i 632 na odcinku Łętownia - Rzeszów" ZADANIE	Załącznik 3: Mapa z zaznaczonym przewidywanym terenem, na którym będzie realizowane przedsięwzięcie, oraz z zaznaczonym przewidywanym obszarem, na który będzie oddziaływać przedsięwzięcie na tle mapy ewidencyjnej Arkusz nr 130 z 192 TYTUŁ MAPY

0 50 100 150 m

Skala: 1:2 000

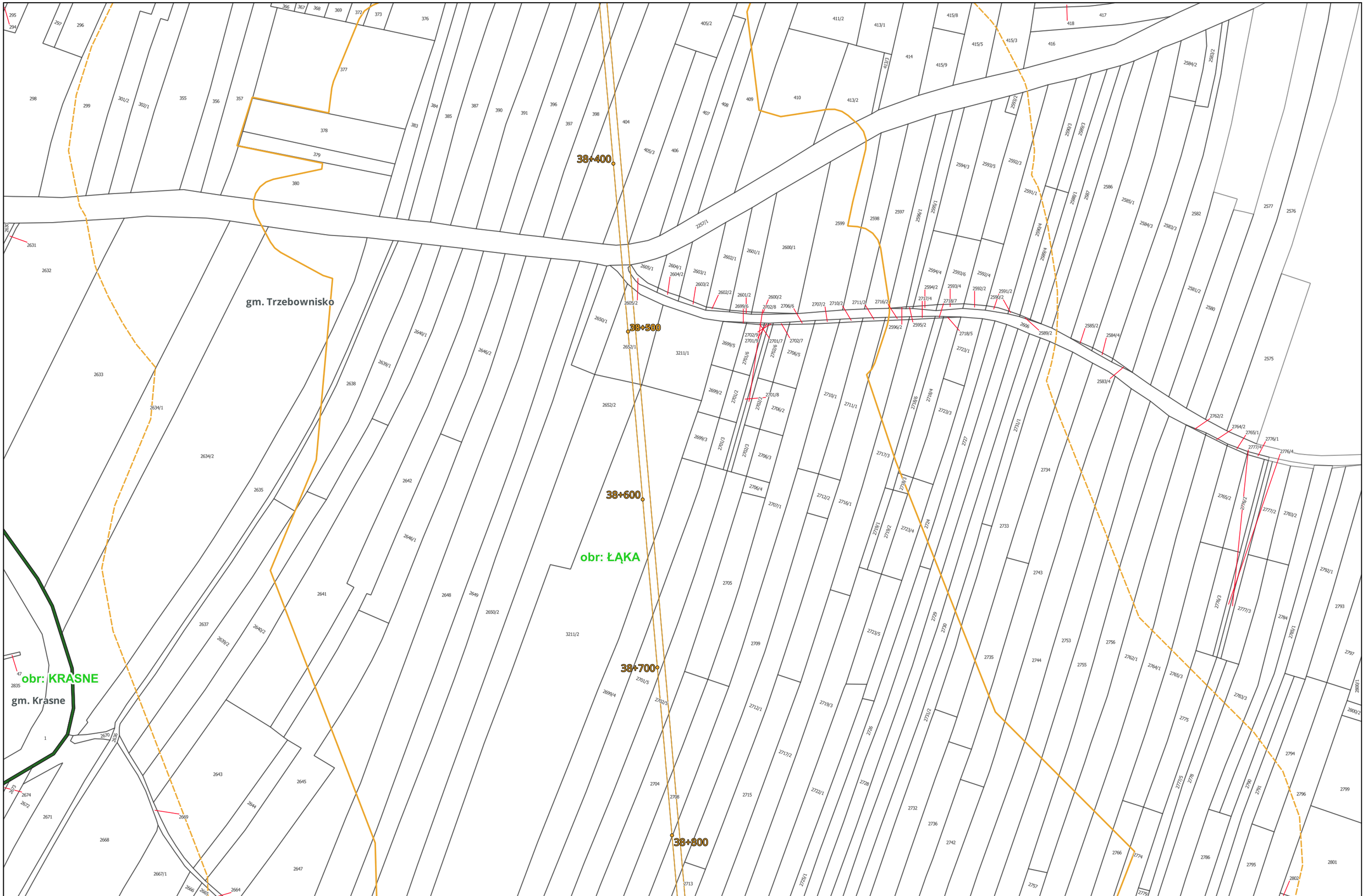

Centralny Port Komunikacyjny Sp. z o.o. Aleje Jerozolimskie 142B 02-305 Warszawa INWESTOR	Databout Sp. z o. o. ul. Bitwy Warszawskiej 1920r. nr 7 (klatka B) 02-366 Warszawa WYKONAWCA	Opracowanie dokumentacji projektowej dla Projektu: "Budowa linii kolejowych nr 58 i 632 na odcinku Łętownia - Rzeszów" ZADANIE	Załącznik 3: Mapa z zaznaczonym przewidywanym terenem, na którym będzie realizowane przedsięwzięcie, oraz z zaznaczonym przewidywanym obszarem, na który będzie oddziaływać przedsięwzięcie na tle mapy ewidencyjnej Arkusz nr 131 z 192 TYTUŁ MAPY	0 50 100 150 m Skala: 1:2 000

obr: KRASNE
gm. Krasne

obr: ŁĄKA
gm. Trzebownisko

38+900
39+000
39+100
39+200
39+300
39+300

Centralny Port Komunikacyjny Sp. z o.o. Aleje Jerozolimskie 142B 02-305 Warszawa INWESTOR	Databout Sp. z o. o. ul. Bitwy Warszawskiej 1920r. nr 7 (klatka B) 02-366 Warszawa WYKONAWCA	Opracowanie dokumentacji projektowej dla Projektu: "Budowa linii kolejowych nr 58 i 632 na odcinku Łętownia - Rzeszów" ZADANIE	Załącznik 3: Mapa z zaznaczonym przewidywanym terenem, na którym będzie realizowane przedsięwzięcie, oraz z zaznaczonym przewidywanym obszarem, na który będzie oddziaływać przedsięwzięcie na tle mapy ewidencyjnej Arkusz nr 132 z 192 TYTUŁ MAPY	0 50 100 150 m Skala: 1:2 000

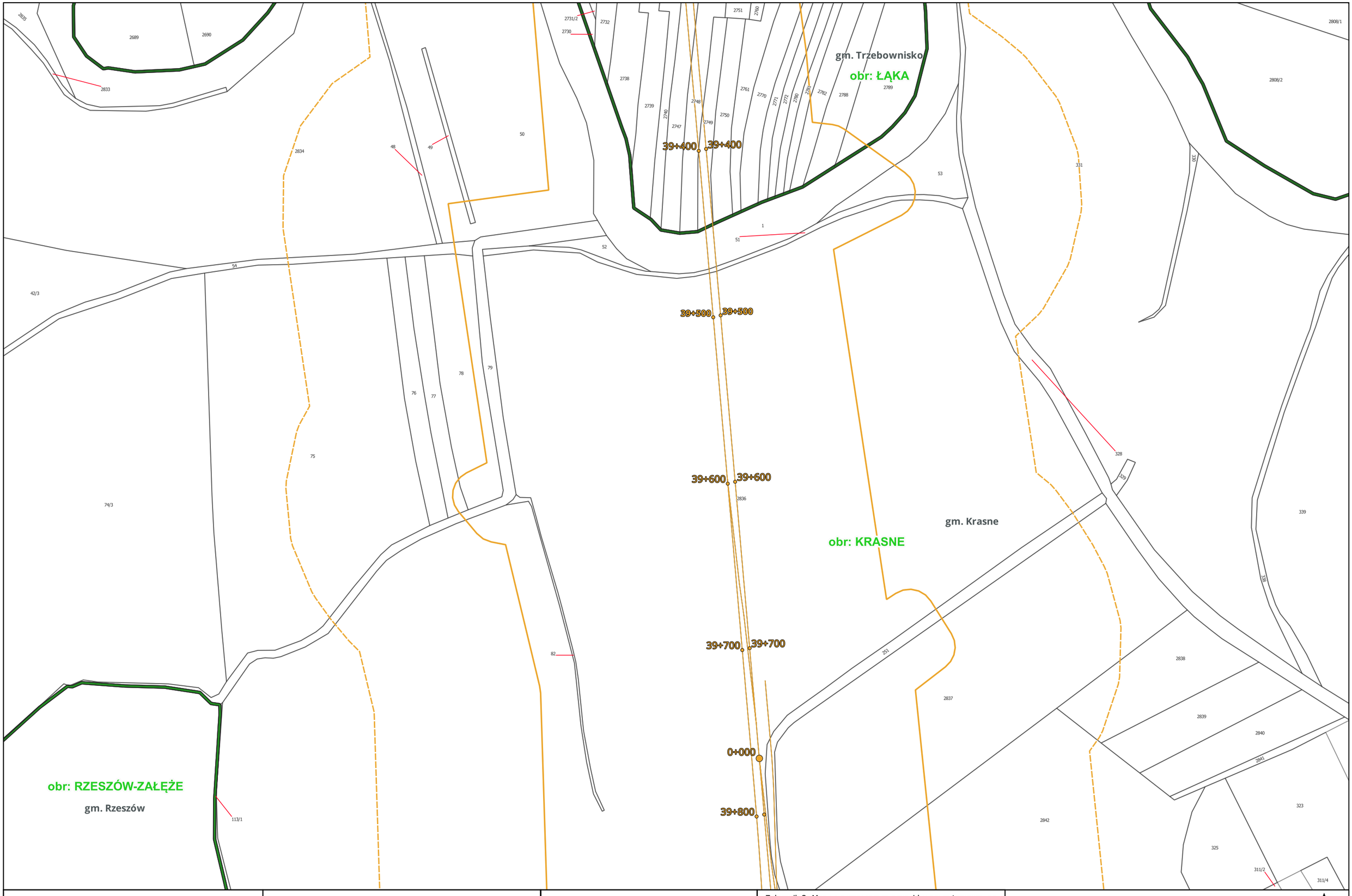

Centralny Port Komunikacyjny Sp. z o.o. Aleje Jerozolimskie 142B 02-305 Warszawa INWESTOR	Databout Sp. z o. o. ul. Bitwy Warszawskiej 1920r. nr 7 (klatka B) 02-366 Warszawa WYKONAWCA	Opracowanie dokumentacji projektowej dla Projektu: "Budowa linii kolejowych nr 58 i 632 na odcinku Łętownia - Rzeszów" ZADANIE	Załącznik 3: Mapa z zaznaczonym przewidywanym terenem, na którym będzie realizowane przedsięwzięcie, oraz z zaznaczonym przewidywanym obszarem, na który będzie oddziaływać przedsięwzięcie na tle mapy ewidencyjnej Arkusz nr 133 z 192 TYTUŁ MAPY

0 50 100 150 m

Skala: 1:2 000

gm. Rzeszów

obr: RZESZÓW-ZAŁĘŻE

gm. Krasne

obr: KRASNE

0+100

39+900

39+900

0+200

40+000

40+000

0+300

40+100

40+200

40+200

40+300

40+300

0+400

0+500

0+600

Centralny Port Komunikacyjny Sp. z o.o. Aleje Jerozolimskie 142B 02-305 Warszawa INWESTOR	Databout Sp. z o. o. ul. Bitwy Warszawskiej 1920r. nr 7 (klatka B) 02-366 Warszawa WYKONAWCA	Opracowanie dokumentacji projektowej dla Projektu: "Budowa linii kolejowych nr 58 i 632 na odcinku Łętownia - Rzeszów" ZADANIE	Załącznik 3: Mapa z zaznaczonym przewidywanym terenem, na którym będzie realizowane przedsięwzięcie, oraz z zaznaczonym przewidywanym obszarem, na który będzie oddziaływać przedsięwzięcie na tle mapy ewidencyjnej Arkusz nr 134 z 192 TYTUŁ MAPY	0 50 100 150 m Skala: 1:2 000

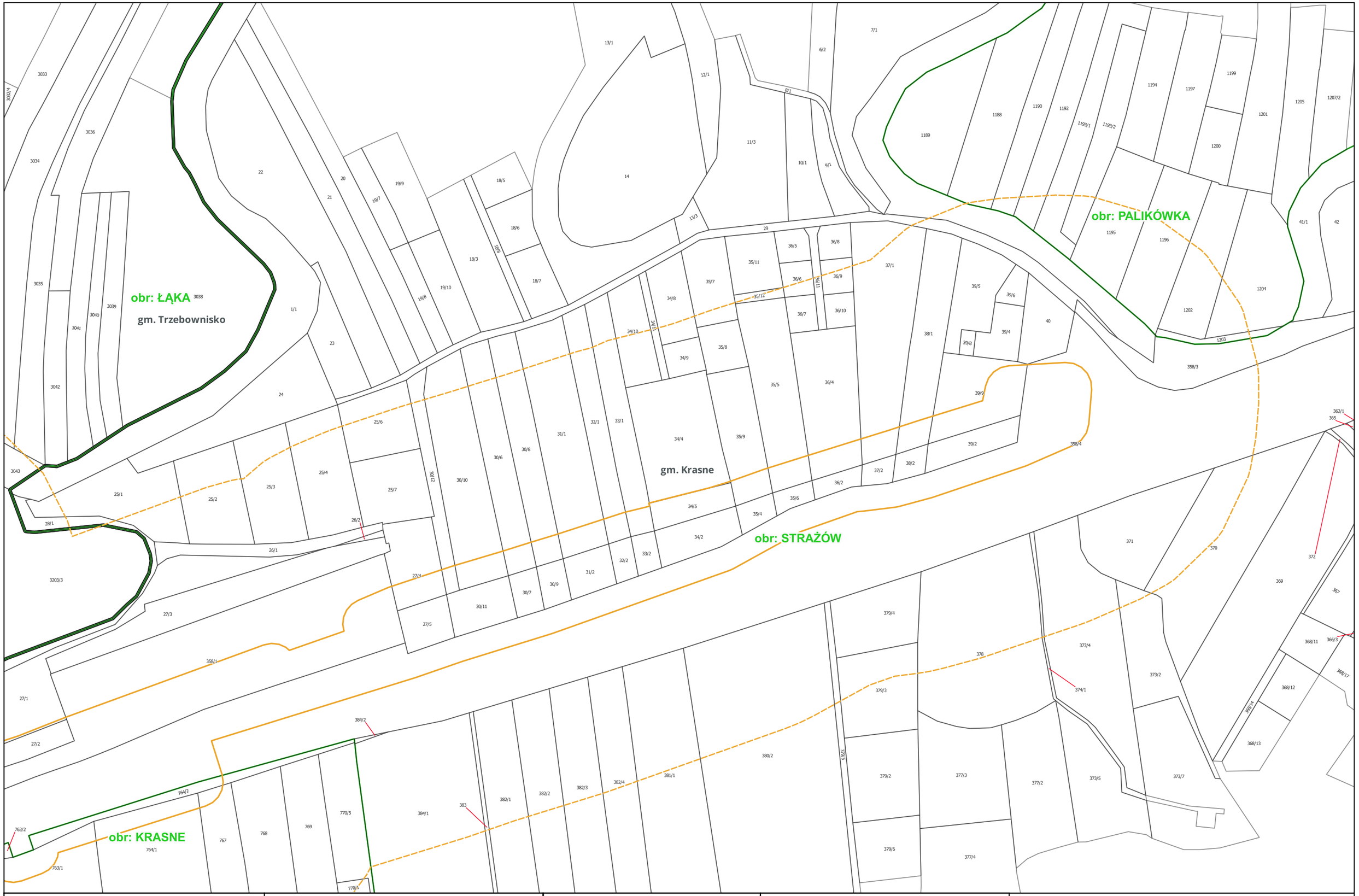

Centralny Port Komunikacyjny Sp. z o.o. Aleje Jerozolimskie 142B 02-305 Warszawa INWESTOR	Databout Sp. z o. o. ul. Bitwy Warszawskiej 1920r. nr 7 (klatka B) 02-366 Warszawa WYKONAWCA	Opracowanie dokumentacji projektowej dla Projektu: "Budowa linii kolejowych nr 58 i 632 na odcinku Łętownia - Rzeszów" ZADANIE	Załącznik 3: Mapa z zaznaczonym przewidywanym terenem, na którym będzie realizowane przedsięwzięcie, oraz z zaznaczonym przewidywanym obszarem, na który będzie oddziaływać przedsięwzięcie na tle mapy ewidencyjnej Arkusz nr 135 z 192 TYTUŁ MAPY

0 50 100 150 m

Skala: 1:2 000

gm. Trzebownisko

obr: ŁĄKA

obr: STRAŻÓW

gm. Krasne

obr: KRASNE

2+100

2+000

1+900

1+800

Centralny Port Komunikacyjny Sp. z o.o. Aleje Jerozolimskie 142B 02-305 Warszawa INWESTOR	Databout Sp. z o. o. ul. Bitwy Warszawskiej 1920r. nr 7 (klatka B) 02-366 Warszawa WYKONAWCA	Opracowanie dokumentacji projektowej dla Projektu: "Budowa linii kolejowych nr 58 i 632 na odcinku Łętownia - Rzeszów" ZADANIE	Załącznik 3: Mapa z zaznaczonym przewidywanym terenem, na którym będzie realizowane przedsięwzięcie, oraz z zaznaczonym przewidywanym obszarem, na który będzie oddziaływać przedsięwzięcie na tle mapy ewidencyjnej Arkusz nr 136 z 192 TYTUŁ MAPY

0 50 100 150 m

Skala: 1:2 000

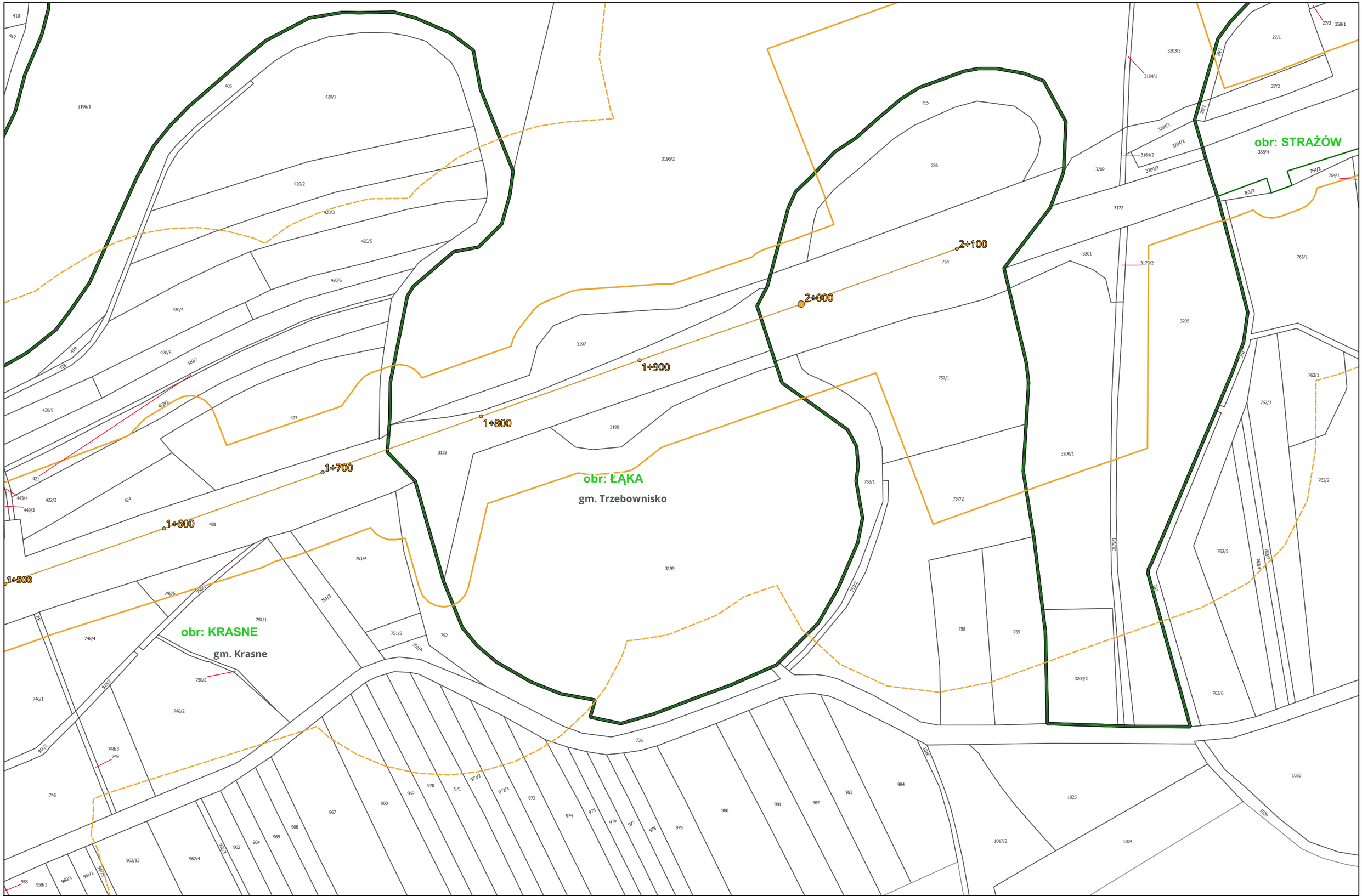

Centralny Port Komunikacyjny Sp. z o.o. Aleje Jerozolimskie 142B 02-305 Warszawa INWESTOR	Databout Sp. z o. o. ul. Bitwy Warszawskiej 1920r. nr 7 (klatka B) 02-366 Warszawa WYKONAWCA	Opracowanie dokumentacji projektowej dla Projektu: "Budowa linii kolejowych nr 58 i 632 na odcinku Łętownia - Rzeszów" ZADANIE	Załącznik 3: Mapa z zaznaczonym przewidywanym terenem, na którym będzie realizowane przedsięwzięcie, oraz z zaznaczonym przewidywanym obszarem, na który będzie oddziaływać przedsięwzięcie na tle mapy ewidencyjnej Arkusz nr 137 z 192 TYTUŁ MAPY	0 50 100 150 m Skala: 1:2 000

gm. Trzebownisko

obr: ŁĄKA

obr: KRASNE

gm. Krasne

Kąty

Za Koleją

0+800

0+900

1+000

1+100

1+200

1+300

1+400

1+500

Centralny Port Komunikacyjny Sp. z o.o. Aleje Jerozolimskie 142B 02-305 Warszawa INWESTOR	Databout Sp. z o. o. ul. Bitwy Warszawskiej 1920r. nr 7 (klatka B) 02-366 Warszawa WYKONAWCA	Opracowanie dokumentacji projektowej dla Projektu: "Budowa linii kolejowych nr 58 i 632 na odcinku Łętownia - Rzeszów" ZADANIE	Załącznik 3: Mapa z zaznaczonym przewidywanym terenem, na którym będzie realizowane przedsięwzięcie, oraz z zaznaczonym przewidywanym obszarem, na który będzie oddziaływać przedsięwzięcie na tle mapy ewidencyjnej Arkusz nr 138 z 192 TYTUŁ MAPY	0 50 100 150 m Skala: 1:2 000

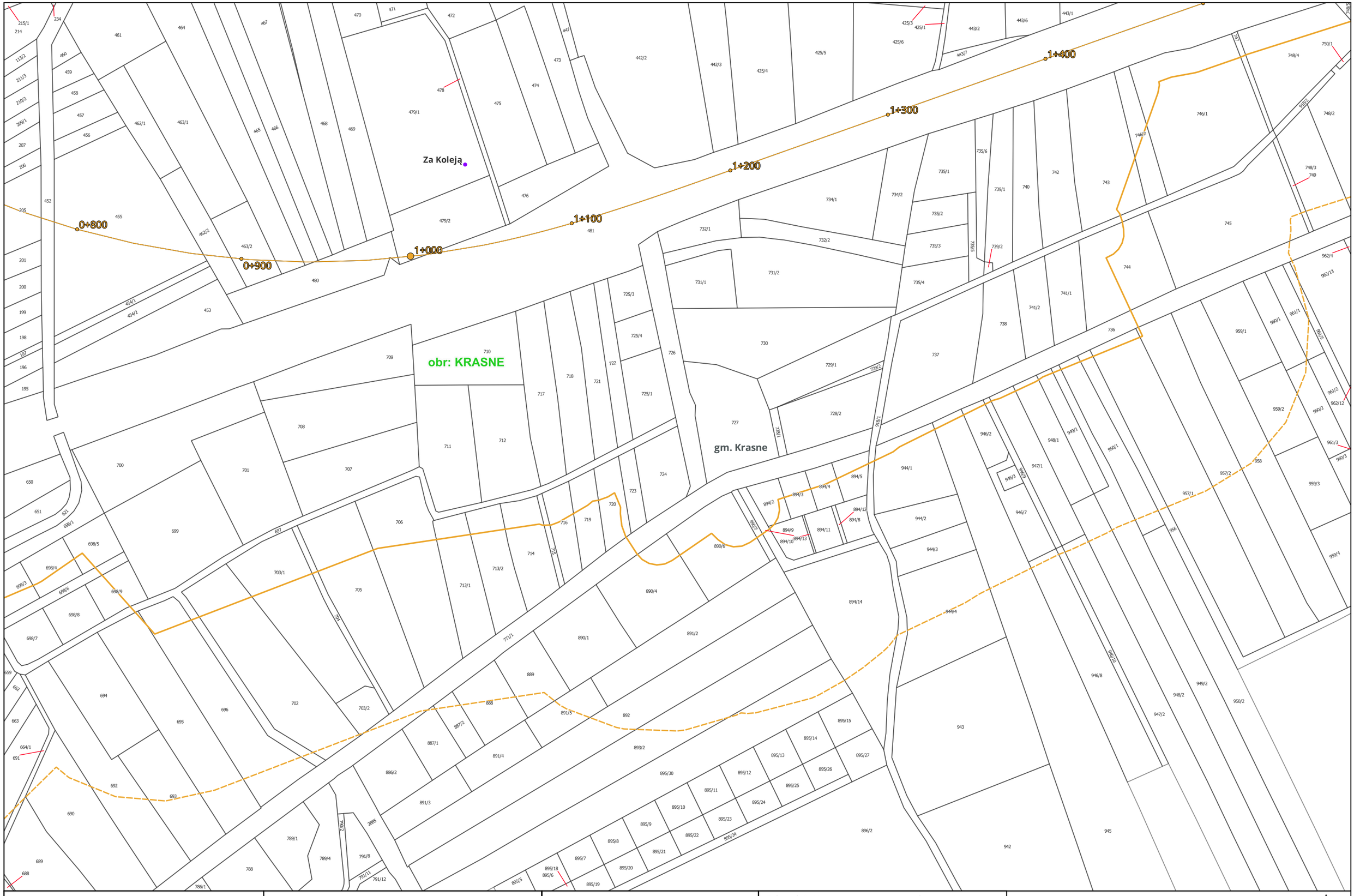

Centralny Port Komunikacyjny Sp. z o.o. Aleje Jerozolimskie 142B 02-305 Warszawa INWESTOR	Databout Sp. z o. o. ul. Bitwy Warszawskiej 1920r. nr 7 (klatka B) 02-366 Warszawa WYKONAWCA	Opracowanie dokumentacji projektowej dla Projektu: "Budowa linii kolejowych nr 58 i 632 na odcinku Łętownia - Rzeszów" ZADANIE	Załącznik 3: Mapa z zaznaczonym przewidywanym terenem, na którym będzie realizowane przedsięwzięcie, oraz z zaznaczonym przewidywanym obszarem, na który będzie oddziaływać przedsięwzięcie na tle mapy ewidencyjnej Arkusz nr 139 z 192 TYTUŁ MAPY	0 50 100 150 m Skala: 1:2 000

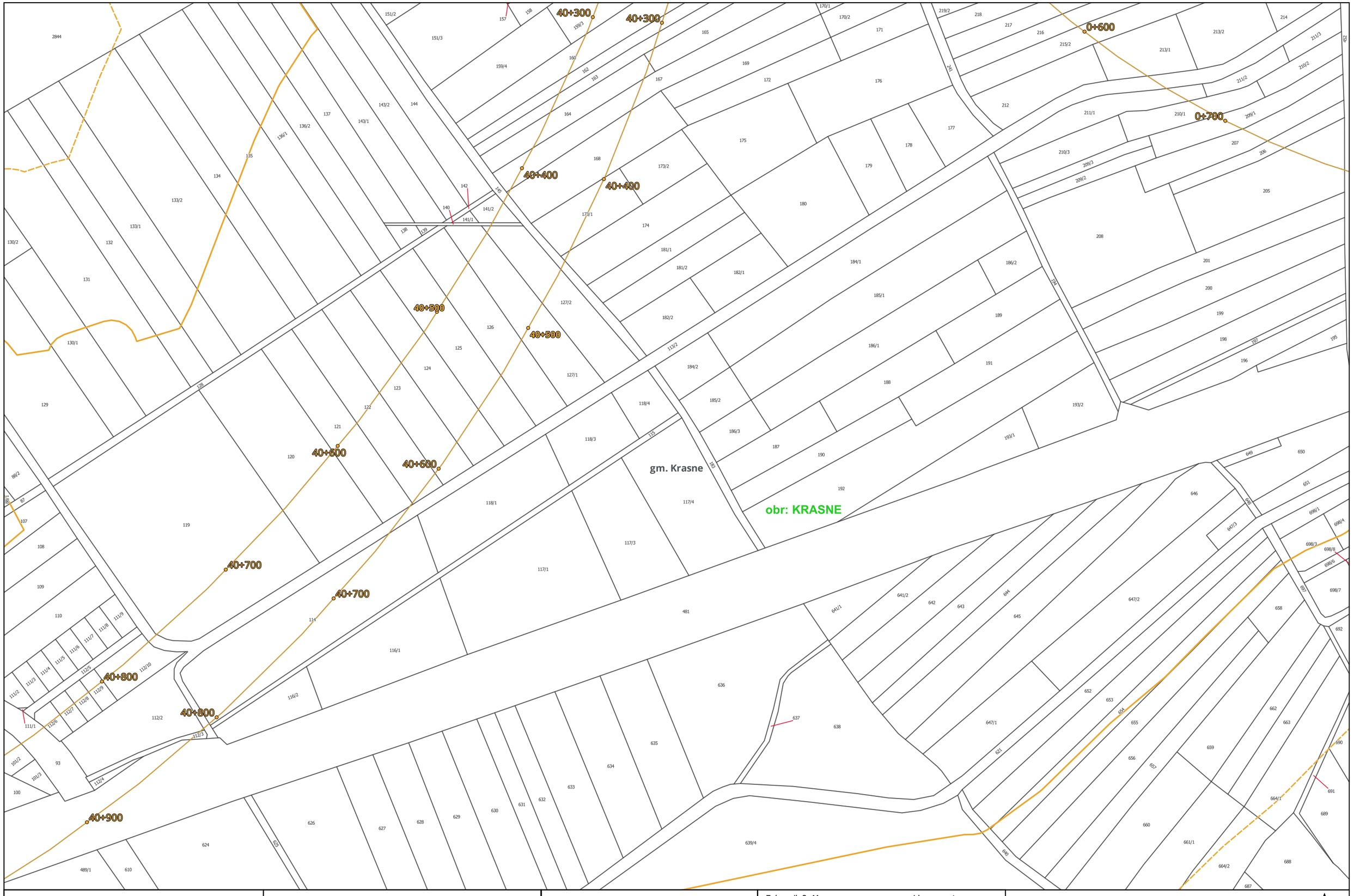

Centralny Port Komunikacyjny Sp. z o.o. Aleje Jerozolimskie 142B 02-305 Warszawa INWESTOR	Databout Sp. z o. o. ul. Bitwy Warszawskiej 1920r. nr 7 (klatka B) 02-366 Warszawa WYKONAWCA	Opracowanie dokumentacji projektowej dla Projektu: "Budowa linii kolejowych nr 58 i 632 na odcinku Łętownia - Rzeszów" ZADANIE	Załącznik 3: Mapa z zaznaczonym przewidywanym terenem, na którym będzie realizowane przedsięwzięcie, oraz z zaznaczonym przewidywanym obszarem, na który będzie oddziaływać przedsięwzięcie na tle mapy ewidencyjnej Arkusz nr 140 z 192 TYTUŁ MAPY

0 50 100 150 m

Skala: 1:2 000

obr: KRASNE gm. Krasne

40+700 40+800 40+900 41+000

Centralny Port Komunikacyjny Sp. z o.o. Aleje Jerozolimskie 142B 02-305 Warszawa INWESTOR	Databout Sp. z o. o. ul. Bitwy Warszawskiej 1920r. nr 7 (klatka B) 02-366 Warszawa WYKONAWCA	Opracowanie dokumentacji projektowej dla Projektu: "Budowa linii kolejowych nr 58 i 632 na odcinku Łętownia - Rzeszów" ZADANIE	Załącznik 3: Mapa z zaznaczonym przewidywanym terenem, na którym będzie realizowane przedsięwzięcie, oraz z zaznaczonym przewidywanym obszarem, na który będzie oddziaływać przedsięwzięcie na tle mapy ewidencyjnej Arkusz nr 141 z 192 TYTUŁ MAPY	0 50 100 150 m Skala: 1:2 000

obr: RZESZÓW-ZAŁĘŻE

obr: KRASNE

gm. Rzeszów

gm. Krasne

40+800

40+900

41+000

41+100

41+200

Centralny Port Komunikacyjny Sp. z o.o. Aleje Jerozolimskie 142B 02-305 Warszawa INWESTOR	Databout Sp. z o. o. ul. Bitwy Warszawskiej 1920r. nr 7 (klatka B) 02-366 Warszawa WYKONAWCA	Opracowanie dokumentacji projektowej dla Projektu: "Budowa linii kolejowych nr 58 i 632 na odcinku Łętownia - Rzeszów" ZADANIE	Załącznik 3: Mapa z zaznaczonym przewidywanym terenem, na którym będzie realizowane przedsięwzięcie, oraz z zaznaczonym przewidywanym obszarem, na który będzie oddziaływać przedsięwzięcie na tle mapy ewidencyjnej Arkusz nr 142 z 192 TYTUŁ MAPY

0 50 100 150 m

Skala: 1:2 000

obr: RZESZÓW-ZAŁĘŻE

gm. Rzeszów

gm. Krasne

obr: KRASNE

41+000
41+100
41+200
41+300
41+400
41+500
41+600
41+700
41+800

Centralny Port Komunikacyjny Sp. z o.o. Aleje Jerozolimskie 142B 02-305 Warszawa INWESTOR	Databout Sp. z o. o. ul. Bitwy Warszawskiej 1920r. nr 7 (klatka B) 02-366 Warszawa WYKONAWCA	Opracowanie dokumentacji projektowej dla Projektu: "Budowa linii kolejowych nr 58 i 632 na odcinku Łętownia - Rzeszów" ZADANIE	Załącznik 3: Mapa z zaznaczonym przewidywanym terenem, na którym będzie realizowane przedsięwzięcie, oraz z zaznaczonym przewidywanym obszarem, na który będzie oddziaływać przedsięwzięcie na tle mapy ewidencyjnej Arkusz nr 143 z 192 TYTUŁ MAPY	0 50 100 150 m Skala: 1:2 000

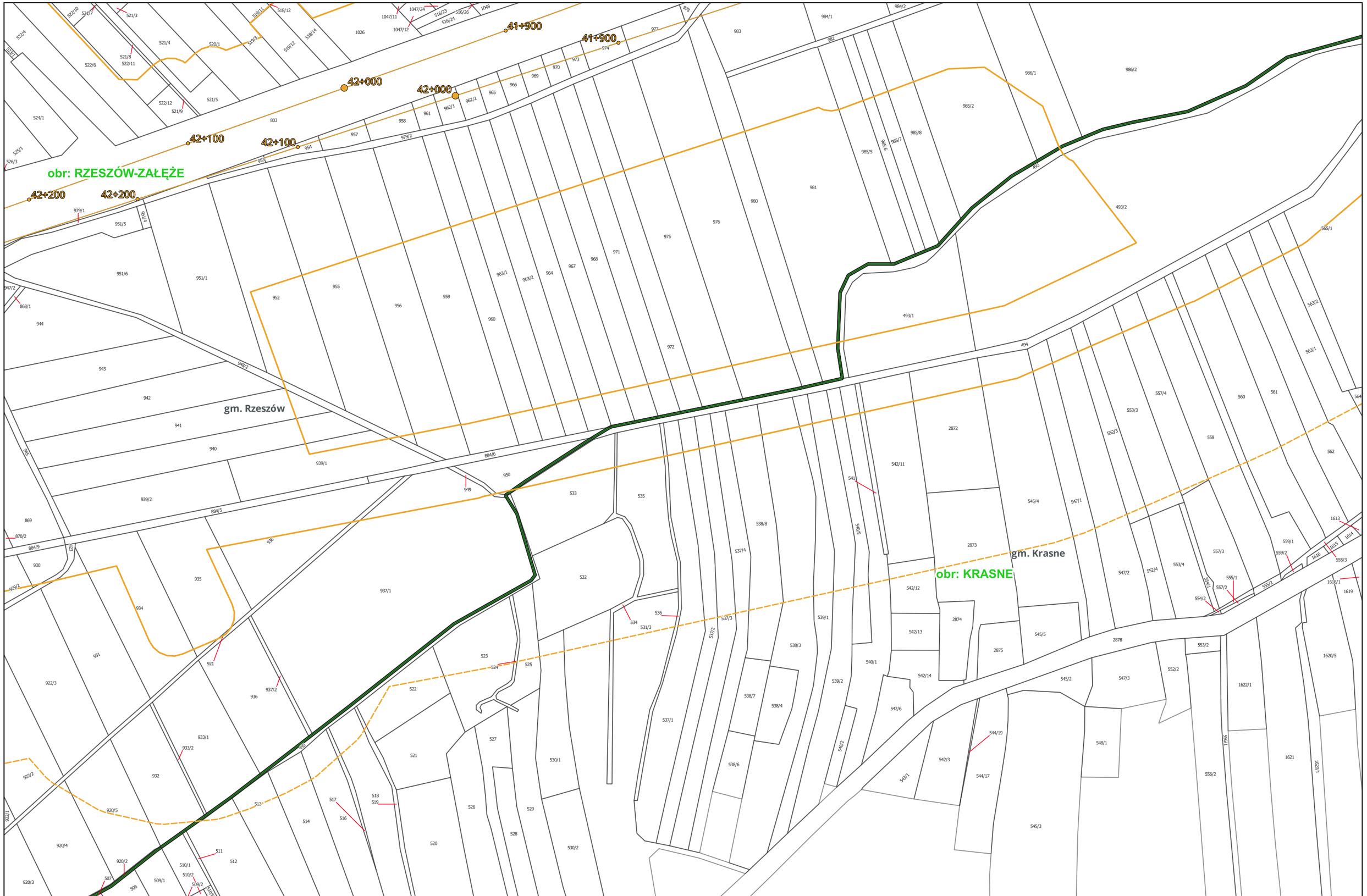

Centralny Port Komunikacyjny Sp. z o.o. Aleje Jerozolimskie 142B 02-305 Warszawa INWESTOR	Databout Sp. z o. o. ul. Bitwy Warszawskiej 1920r. nr 7 (klatka B) 02-366 Warszawa WYKONAWCA	Opracowanie dokumentacji projektowej dla Projektu: "Budowa linii kolejowych nr 58 i 632 na odcinku Łętownia - Rzeszów" ZADANIE	Załącznik 3: Mapa z zaznaczonym przewidywanym terenem, na którym będzie realizowane przedsięwzięcie, oraz z zaznaczonym przewidywanym obszarem, na który będzie oddziaływać przedsięwzięcie na tle mapy ewidencyjnej Arkusz nr 145 z 192 TYTUŁ MAPY	0 50 100 150 m Skala: 1:2 000

obr: RZESZÓW-ZAŁĘŻE

gm. Rzeszów

41+800

41+800

Centralny Port Komunikacyjny Sp. z o.o. Aleje Jerozolimskie 142B 02-305 Warszawa INWESTOR	Databout Sp. z o. o. ul. Bitwy Warszawskiej 1920r. nr 7 (klatka B) 02-366 Warszawa WYKONAWCA	Opracowanie dokumentacji projektowej dla Projektu: "Budowa linii kolejowych nr 58 i 632 na odcinku Łętownia - Rzeszów" ZADANIE	Załącznik 3: Mapa z zaznaczonym przewidywanym terenem, na którym będzie realizowane przedsięwzięcie, oraz z zaznaczonym przewidywanym obszarem, na który będzie oddziaływać przedsięwzięcie na tle mapy ewidencyjnej Arkusz nr 145 z 192 TYTUŁ MAPY	0 25 50 75 m Skala: 1:1 000

obr: RZESZÓW-ZAŁĘŻE

gm. Rzeszów

Centralny Port Komunikacyjny Sp. z o.o. Aleje Jerozolimskie 142B 02-305 Warszawa INWESTOR	Databout Sp. z o. o. ul. Bitwy Warszawskiej 1920r. nr 7 (klatka B) 02-366 Warszawa WYKONAWCA	Opracowanie dokumentacji projektowej dla Projektu: "Budowa linii kolejowych nr 58 i 632 na odcinku Łętownia - Rzeszów" ZADANIE	Załącznik 3: Mapa z zaznaczonym przewidywanym terenem, na którym będzie realizowane przedsięwzięcie, oraz z zaznaczonym przewidywanym obszarem, na który będzie oddziaływać przedsięwzięcie na tle mapy ewidencyjnej Arkusz nr 146 z 192 TYTUŁ MAPY

0 25 50 75 m

Skala: 1:1 000

gm. Rzeszów

obr: RZESZÓW-ZAŁĘŻE

42+200

42+300

42+400

42+500

Centralny Port Komunikacyjny Sp. z o.o. Aleje Jerozolimskie 142B 02-305 Warszawa INWESTOR	Databout Sp. z o. o. ul. Bitwy Warszawskiej 1920r. nr 7 (klatka B) 02-366 Warszawa WYKONAWCA	Opracowanie dokumentacji projektowej dla Projektu: "Budowa linii kolejowych nr 58 i 632 na odcinku Łętownia - Rzeszów" ZADANIE	Załącznik 3: Mapa z zaznaczonym przewidywanym terenem, na którym będzie realizowane przedsięwzięcie, oraz z zaznaczonym przewidywanym obszarem, na który będzie oddziaływać przedsięwzięcie na tle mapy ewidencyjnej Arkusz nr 147 z 192 TYTUŁ MAPY

0 25 50 75 m

Skala: 1:1 000

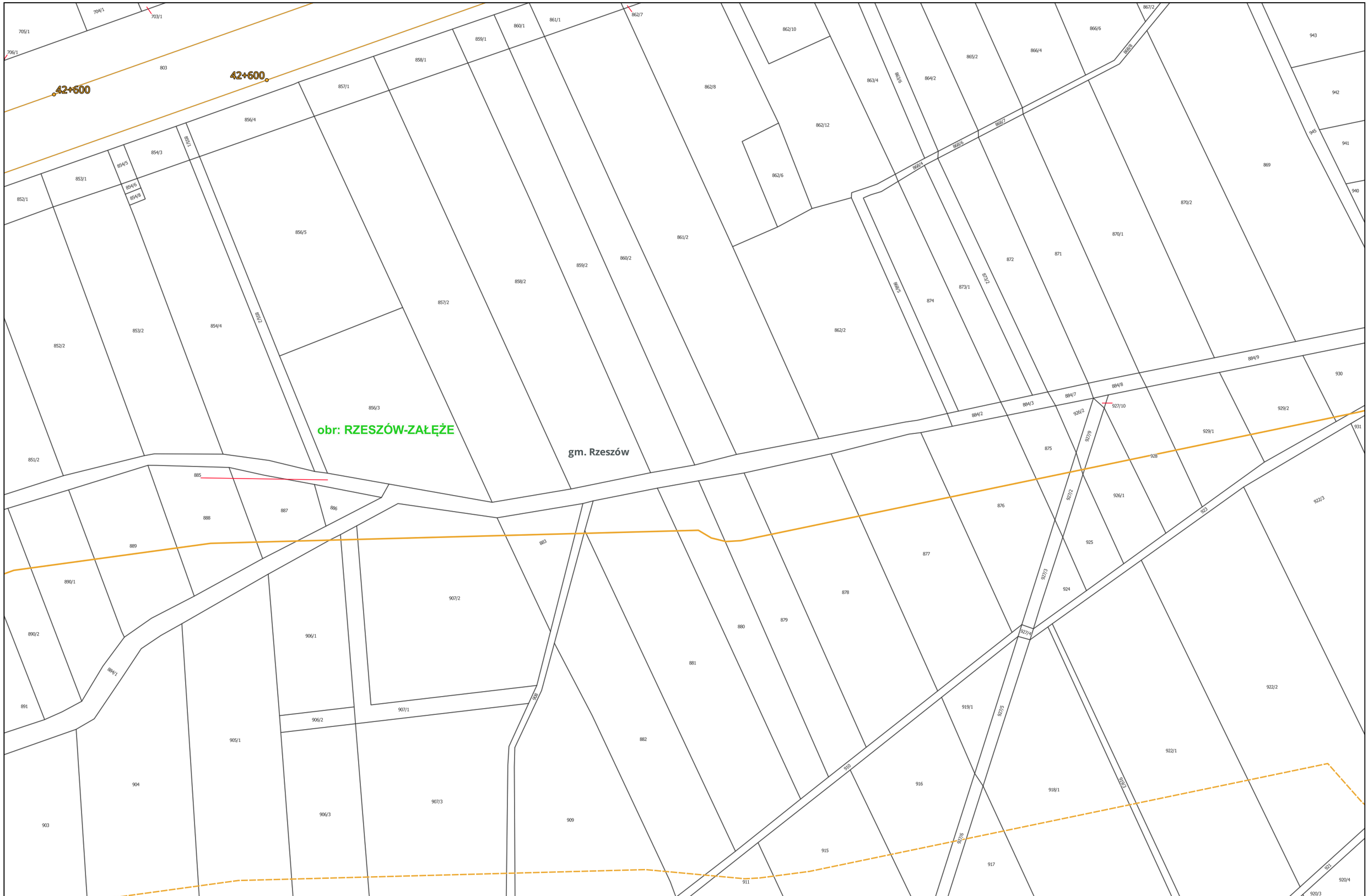

Centralny Port Komunikacyjny Sp. z o.o. Aleje Jerozolimskie 142B 02-305 Warszawa INWESTOR	Databout Sp. z o. o. ul. Bitwy Warszawskiej 1920r. nr 7 (klatka B) 02-366 Warszawa WYKONAWCA	Opracowanie dokumentacji projektowej dla Projektu: "Budowa linii kolejowych nr 58 i 632 na odcinku Łętownia - Rzeszów" ZADANIE	Załącznik 3: Mapa z zaznaczonym przewidywanym terenem, na którym będzie realizowane przedsięwzięcie, oraz z zaznaczonym przewidywanym obszarem, na który będzie oddziaływać przedsięwzięcie na tle mapy ewidencyjnej Arkusz nr 148 z 192 TYTUŁ MAPY	0 25 50 75 m Skala: 1:1 000

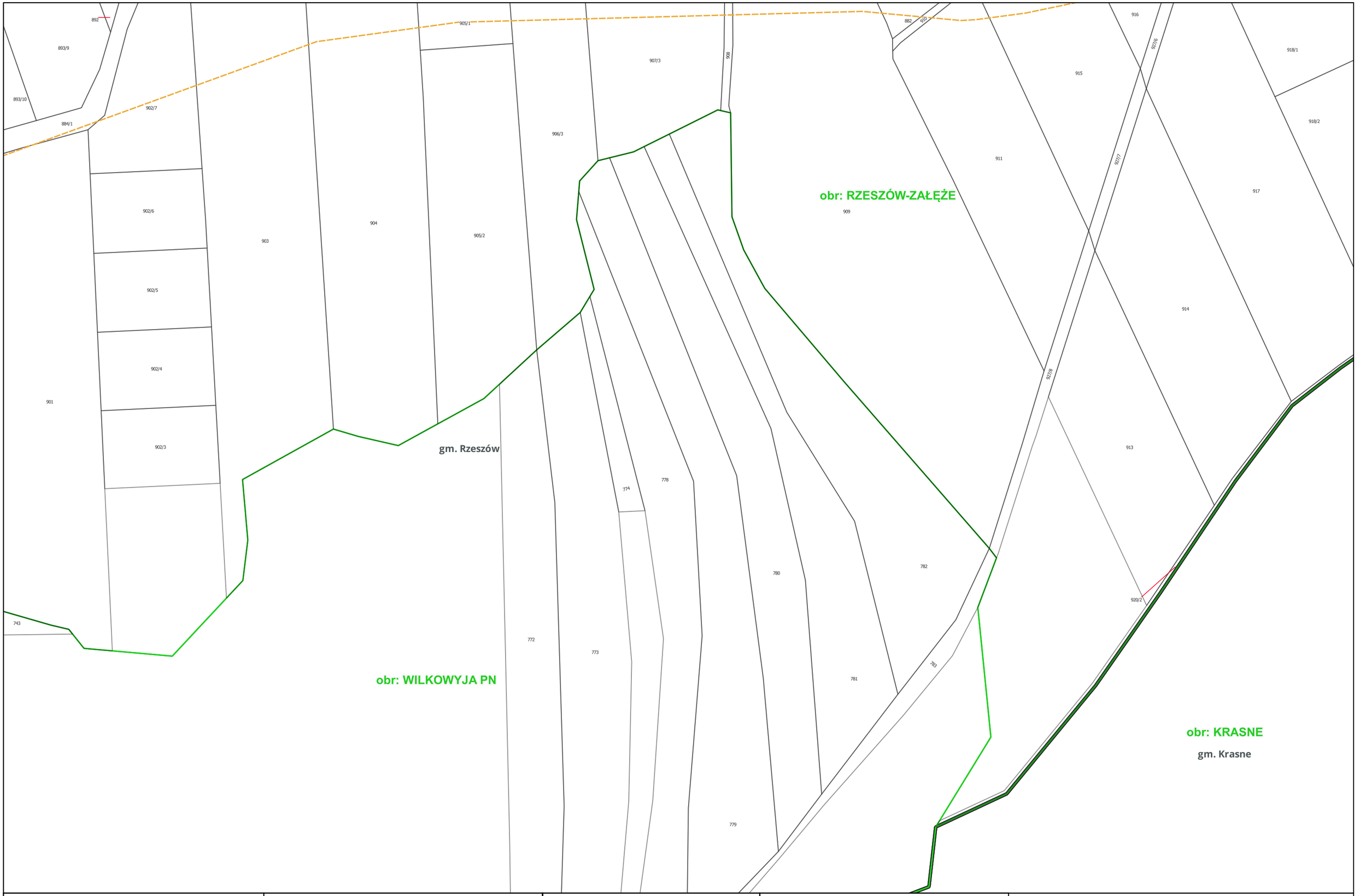

CPK Centralny Port Komunikacyjny Sp. z o.o. Aleje Jerozolimskie 142B 02-305 Warszawa INWESTOR	databout Databout Sp. z o. o. ul. Bitwy Warszawskiej 1920r. nr 7 (klatka B) 02-366 Warszawa WYKONAWCA	Opracowanie dokumentacji projektowej dla Projektu: "Budowa linii kolejowych nr 58 i 632 na odcinku Łętownia - Rzeszów" ZADANIE	Załącznik 3: Mapa z zaznaczonym przewidywanym terenem, na którym będzie realizowane przedsięwzięcie, oraz z zaznaczonym przewidywanym obszarem, na który będzie oddziaływać przedsięwzięcie na tle mapy ewidencyjnej Arkusz nr 149 z 192 TYTUŁ MAPY	0 25 50 75 m Skala: 1:1 000



Centralny Port Komunikacyjny Sp. z o.o. Aleje Jerozolimskie 142B 02-305 Warszawa INWESTOR	Databout Sp. z o. o. ul. Bitwy Warszawskiej 1920r. nr 7 (klatka B) 02-366 Warszawa WYKONAWCA	Opracowanie dokumentacji projektowej dla Projektu: "Budowa linii kolejowych nr 58 i 632 na odcinku Łętownia - Rzeszów" ZADANIE	Załącznik 3: Mapa z zaznaczonym przewidywanym terenem, na którym będzie realizowane przedsięwzięcie, oraz z zaznaczonym przewidywanym obszarem, na który będzie oddziaływać przedsięwzięcie na tle mapy ewidencyjnej Arkusz nr 150 z 192 TYTUŁ MAPY

0 25 50 75 m

Skala: 1:1 000

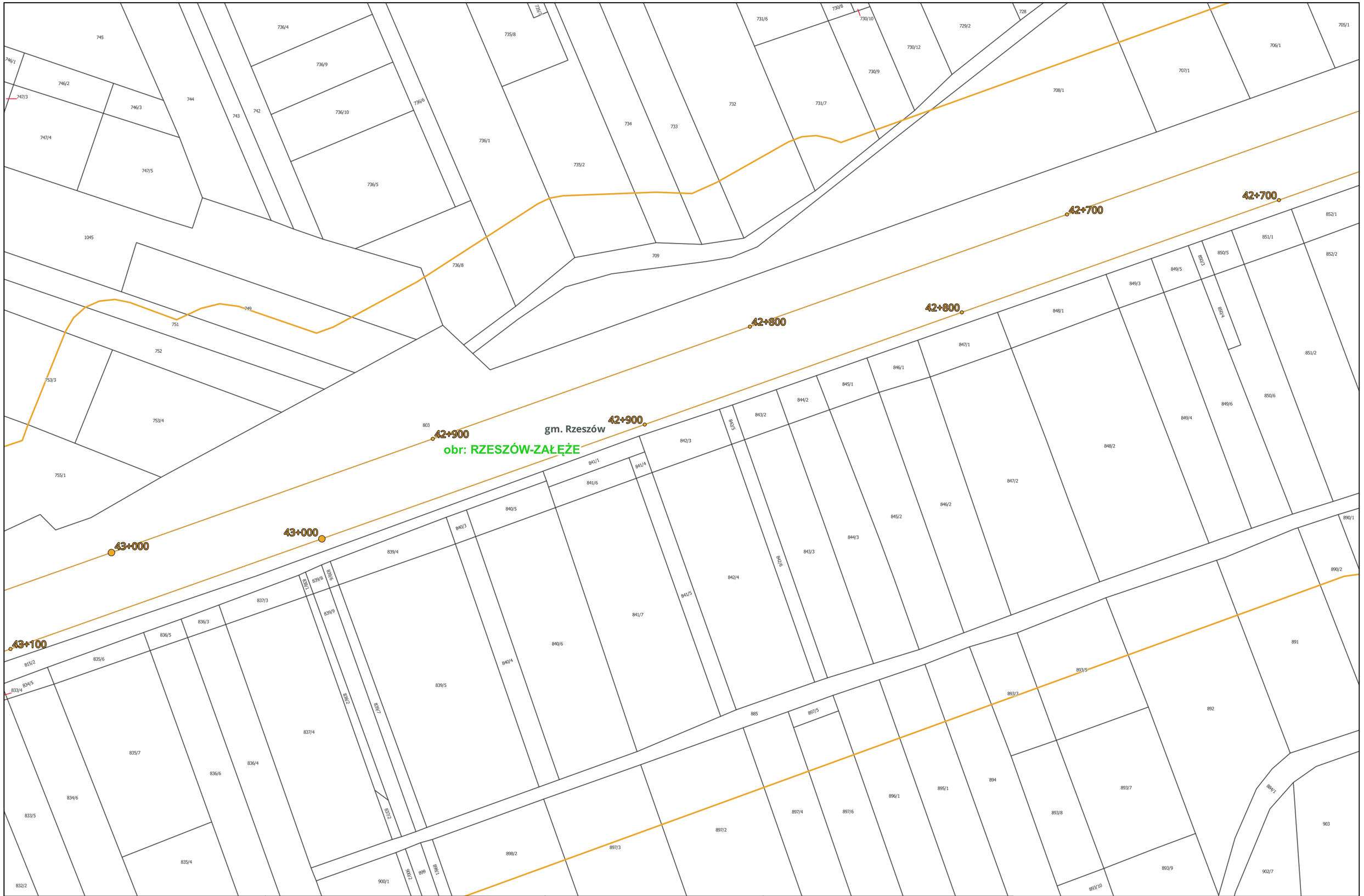

Centralny Port Komunikacyjny Sp. z o.o. Aleje Jerozolimskie 142B 02-305 Warszawa INWESTOR	Databout Sp. z o. o. ul. Bitwy Warszawskiej 1920r. nr 7 (klatka B) 02-366 Warszawa WYKONAWCA	Opracowanie dokumentacji projektowej dla Projektu: "Budowa linii kolejowych nr 58 i 632 na odcinku Łętownia - Rzeszów" ZADANIE	Załącznik 3: Mapa z zaznaczonym przewidywanym terenem, na którym będzie realizowane przedsięwzięcie, oraz z zaznaczonym przewidywanym obszarem, na który będzie oddziaływać przedsięwzięcie na tle mapy ewidencyjnej Arkusz nr 151 z 192 TYTUŁ MAPY	0 25 50 75 m Skala: 1:1 000

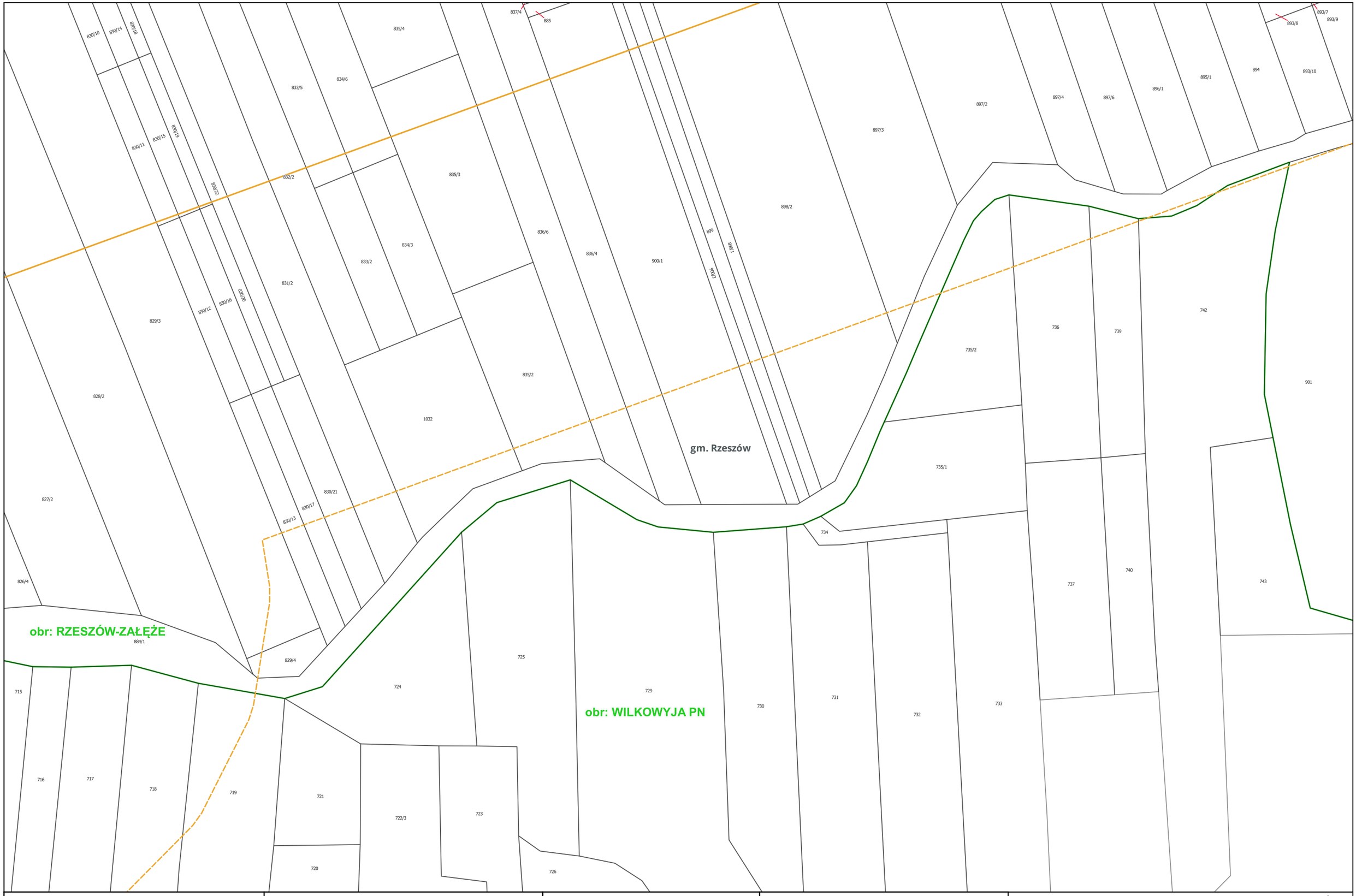

Centralny Port Komunikacyjny Sp. z o.o. Aleje Jerozolimskie 142B 02-305 Warszawa INWESTOR	Databout Sp. z o. o. ul. Bitwy Warszawskiej 1920r. nr 7 (klatka B) 02-366 Warszawa WYKONAWCA	Opracowanie dokumentacji projektowej dla Projektu: "Budowa linii kolejowych nr 58 i 632 na odcinku Łętownia - Rzeszów" ZADANIE	Załącznik 3: Mapa z zaznaczonym przewidywanym terenem, na którym będzie realizowane przedsięwzięcie, oraz z zaznaczonym przewidywanym obszarem, na który będzie oddziaływać przedsięwzięcie na tle mapy ewidencyjnej Arkusz nr 152 z 192 TYTUŁ MAPY	0 25 50 75 m Skala: 1:1 000

obr: **WILKOWYJA PN** gm. Rzeszów

Centralny Port Komunikacyjny Sp. z o.o. Aleje Jerozolimskie 142B 02-305 Warszawa INWESTOR	Databout Sp. z o. o. ul. Bitwy Warszawskiej 1920r. nr 7 (klatka B) 02-366 Warszawa WYKONAWCA	Opracowanie dokumentacji projektowej dla Projektu: "Budowa linii kolejowych nr 58 i 632 na odcinku Łętownia - Rzeszów" ZADANIE	Załącznik 3: Mapa z zaznaczonym przewidywanym terenem, na którym będzie realizowane przedsięwzięcie, oraz z zaznaczonym przewidywanym obszarem, na który będzie oddziaływać przedsięwzięcie na tle mapy ewidencyjnej Arkusz nr 153 z 192 TYTUŁ MAPY	0 25 50 75 m Skala: 1:1 000

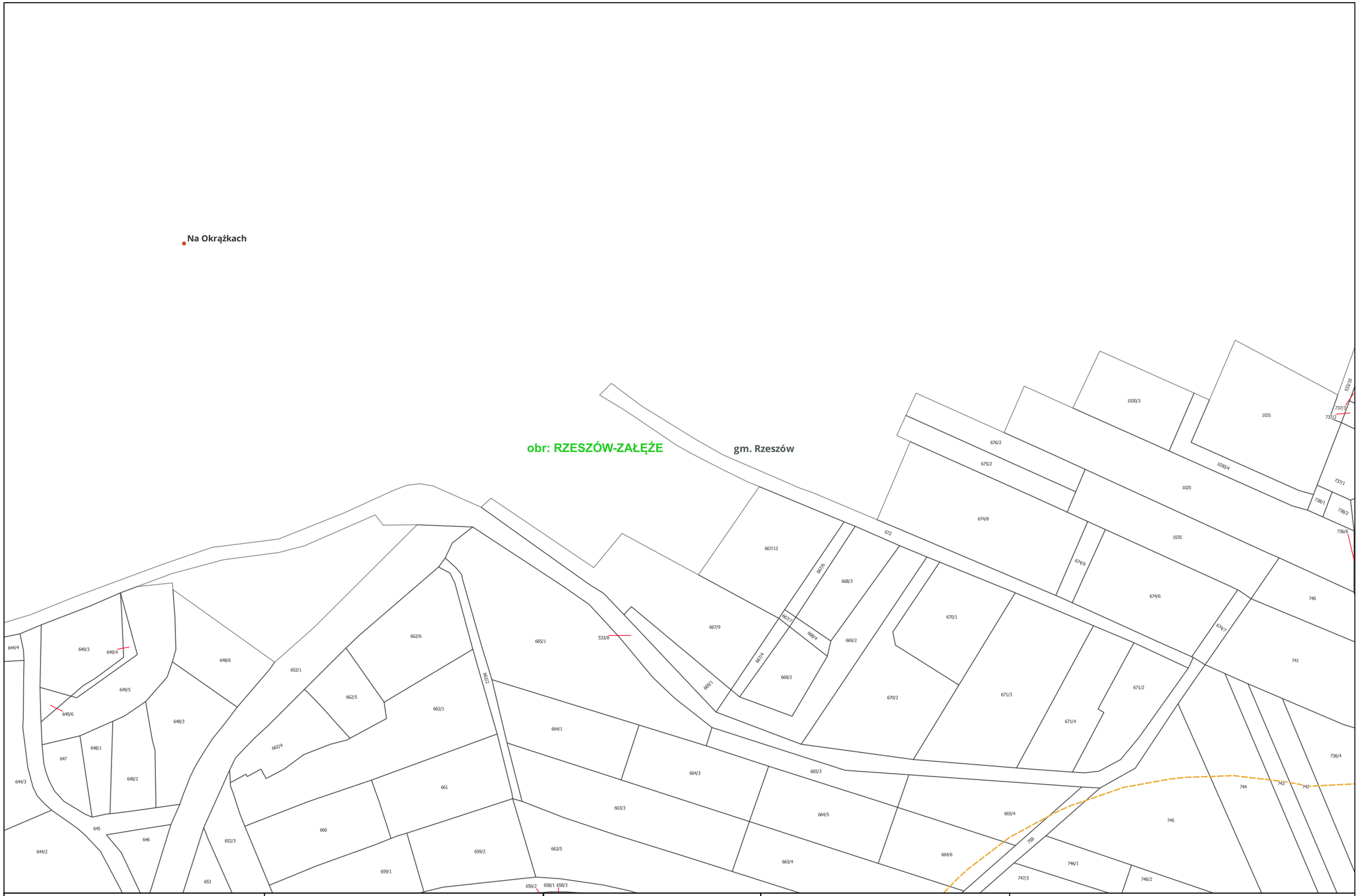

CPK Centralny Port Komunikacyjny Sp. z o.o. Aleje Jerozolimskie 142B 02-305 Warszawa INWESTOR	databout Databout Sp. z o. o. ul. Bitwy Warszawskiej 1920r. nr 7 (klatka B) 02-366 Warszawa WYKONAWCA	Opracowanie dokumentacji projektowej dla Projektu: "Budowa linii kolejowych nr 58 i 632 na odcinku Łętownia - Rzeszów" ZADANIE	Załącznik 3: Mapa z zaznaczonym przewidywanym terenem, na którym będzie realizowane przedsięwzięcie, oraz z zaznaczonym przewidywanym obszarem, na który będzie oddziaływać przedsięwzięcie na tle mapy ewidencyjnej Arkusz nr 154 z 192 TYTUŁ MAPY	0 25 50 75 m Skala: 1:1 000

Załęże

gm. Rzeszów

obr: RZESZÓW-ZAŁĘŻE

43+100

43+200

43+300

Centralny Port Komunikacyjny Sp. z o.o. Aleje Jerozolimskie 142B 02-305 Warszawa INWESTOR	Databout Sp. z o. o. ul. Bitwy Warszawskiej 1920r. nr 7 (klatka B) 02-366 Warszawa WYKONAWCA	Opracowanie dokumentacji projektowej dla Projektu: "Budowa linii kolejowych nr 58 i 632 na odcinku Łętownia - Rzeszów" ZADANIE	Załącznik 3: Mapa z zaznaczonym przewidywanym terenem, na którym będzie realizowane przedsięwzięcie, oraz z zaznaczonym przewidywanym obszarem, na który będzie oddziaływać przedsięwzięcie na tle mapy ewidencyjnej Arkusz nr 155 z 192 TYTUŁ MAPY	0 25 50 75 m Skala: 1:1 000

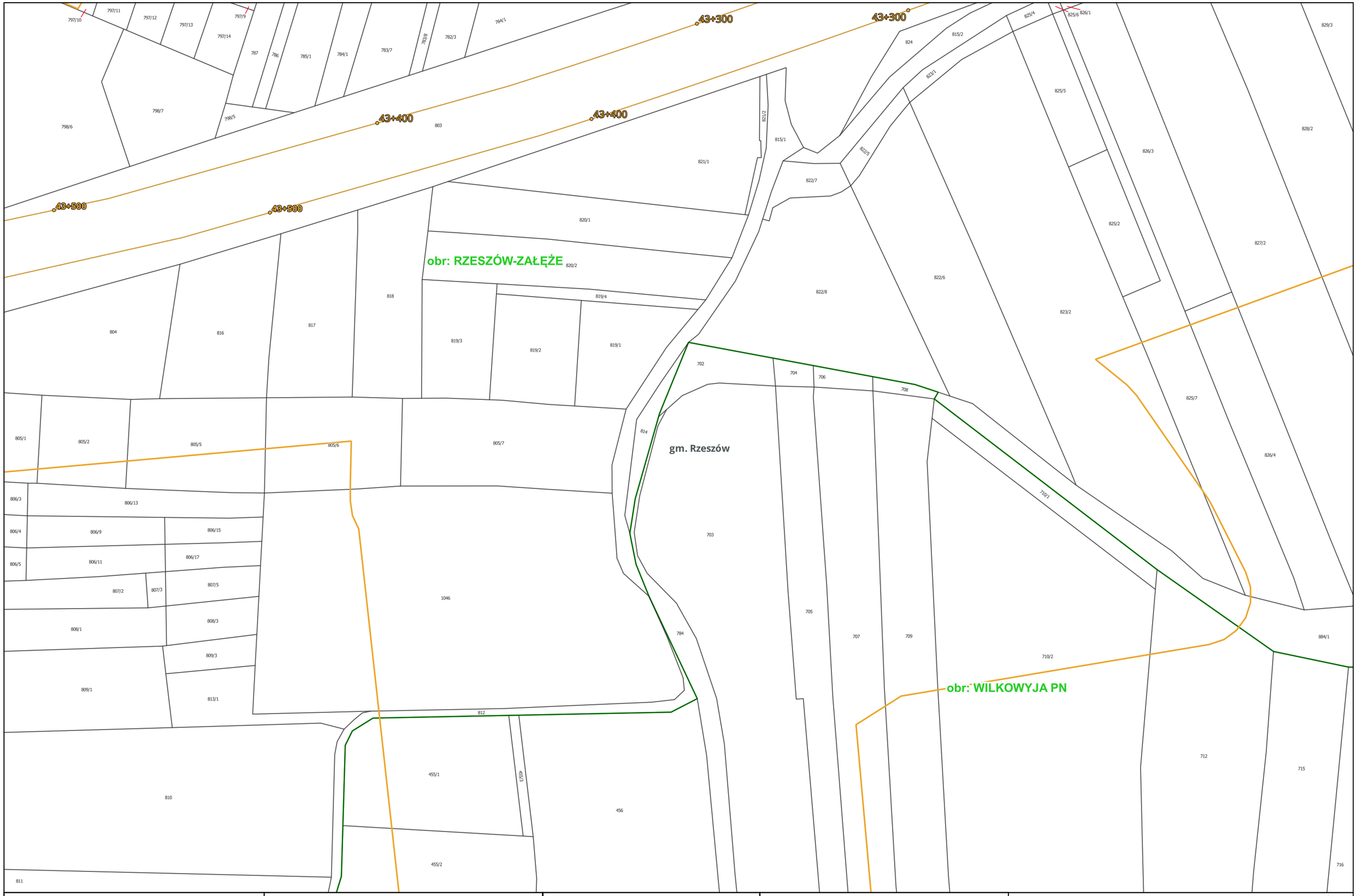

Centralny Port Komunikacyjny Sp. z o.o. Aleje Jerozolimskie 142B 02-305 Warszawa INWESTOR	Databout Sp. z o. o. ul. Bitwy Warszawskiej 1920r. nr 7 (klatka B) 02-366 Warszawa WYKONAWCA	Opracowanie dokumentacji projektowej dla Projektu: "Budowa linii kolejowych nr 58 i 632 na odcinku Łętownia - Rzeszów" ZADANIE	Załącznik 3: Mapa z zaznaczonym przewidywanym terenem, na którym będzie realizowane przedsięwzięcie, oraz z zaznaczonym przewidywanym obszarem, na który będzie oddziaływać przedsięwzięcie na tle mapy ewidencyjnej Arkusz nr 156 z 192 TYTUŁ MAPY	0 25 50 75 m Skala: 1:1 000

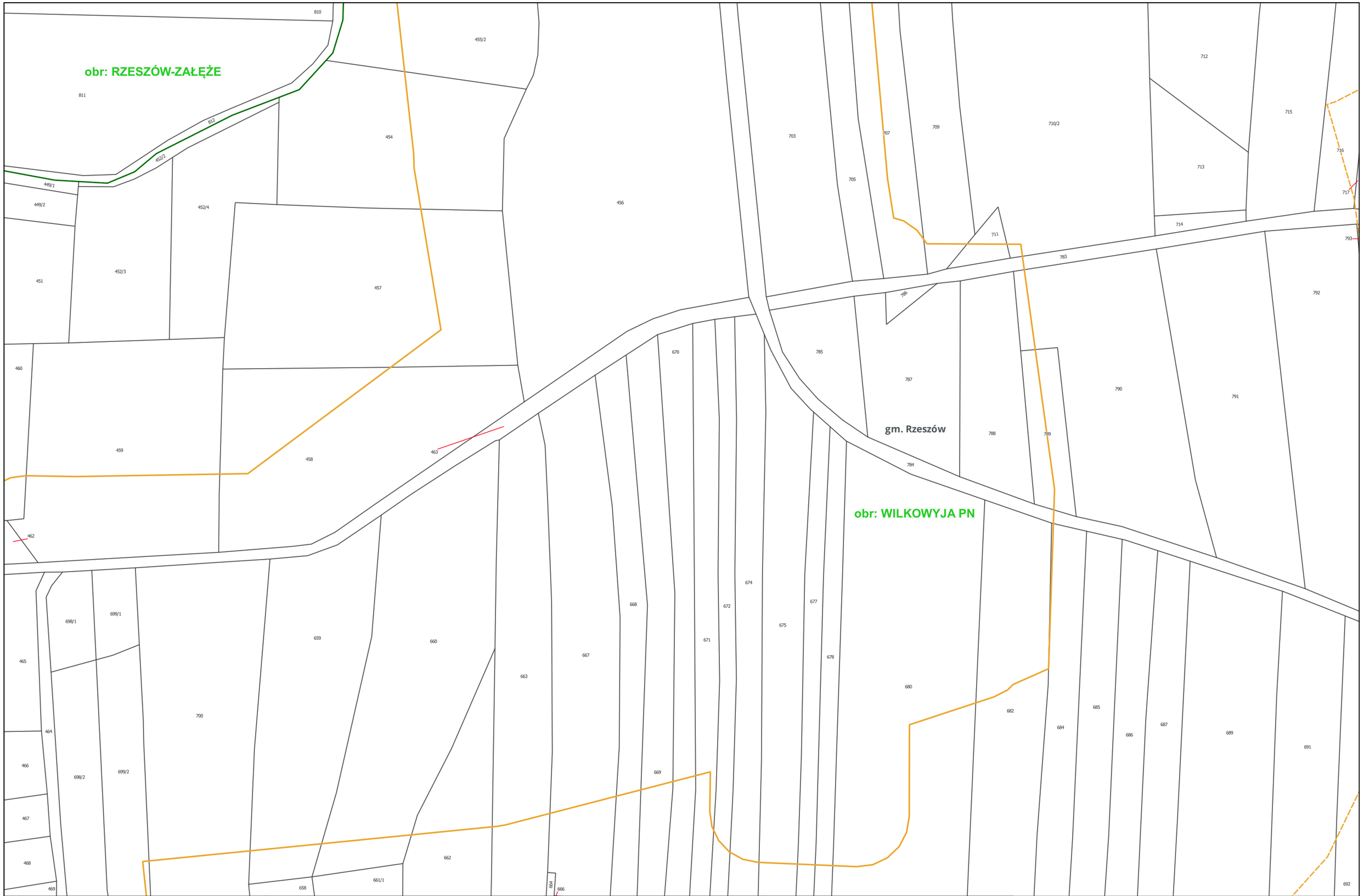

Centralny Port Komunikacyjny Sp. z o.o. Aleje Jerozolimskie 142B 02-305 Warszawa INWESTOR	Databout Sp. z o. o. ul. Bitwy Warszawskiej 1920r. nr 7 (klatka B) 02-366 Warszawa WYKONAWCA	Opracowanie dokumentacji projektowej dla Projektu: "Budowa linii kolejowych nr 58 i 632 na odcinku Łętownia - Rzeszów" ZADANIE	Załącznik 3: Mapa z zaznaczonym przewidywanym terenem, na którym będzie realizowane przedsięwzięcie, oraz z zaznaczonym przewidywanym obszarem, na który będzie oddziaływać przedsięwzięcie na tle mapy ewidencyjnej Arkusz nr 157 z 192 TYTUŁ MAPY	0 25 50 75 m Skala: 1:1 000



CPK Centralny Port Komunikacyjny Sp. z o.o. Aleje Jerozolimskie 142B 02-305 Warszawa INWESTOR	databout Databout Sp. z o. o. ul. Bitwy Warszawskiej 1920r. nr 7 (klatka B) 02-366 Warszawa WYKONAWCA	Opracowanie dokumentacji projektowej dla Projektu: "Budowa linii kolejowych nr 58 i 632 na odcinku Łętownia - Rzeszów" ZADANIE	Załącznik 3: Mapa z zaznaczonym przewidywanym terenem, na którym będzie realizowane przedsięwzięcie, oraz z zaznaczonym przewidywanym obszarem, na który będzie oddziaływać przedsięwzięcie na tle mapy ewidencyjnej Arkusz nr 158 z 192 TYTUŁ MAPY	0 25 50 75 m Skala: 1:1 000

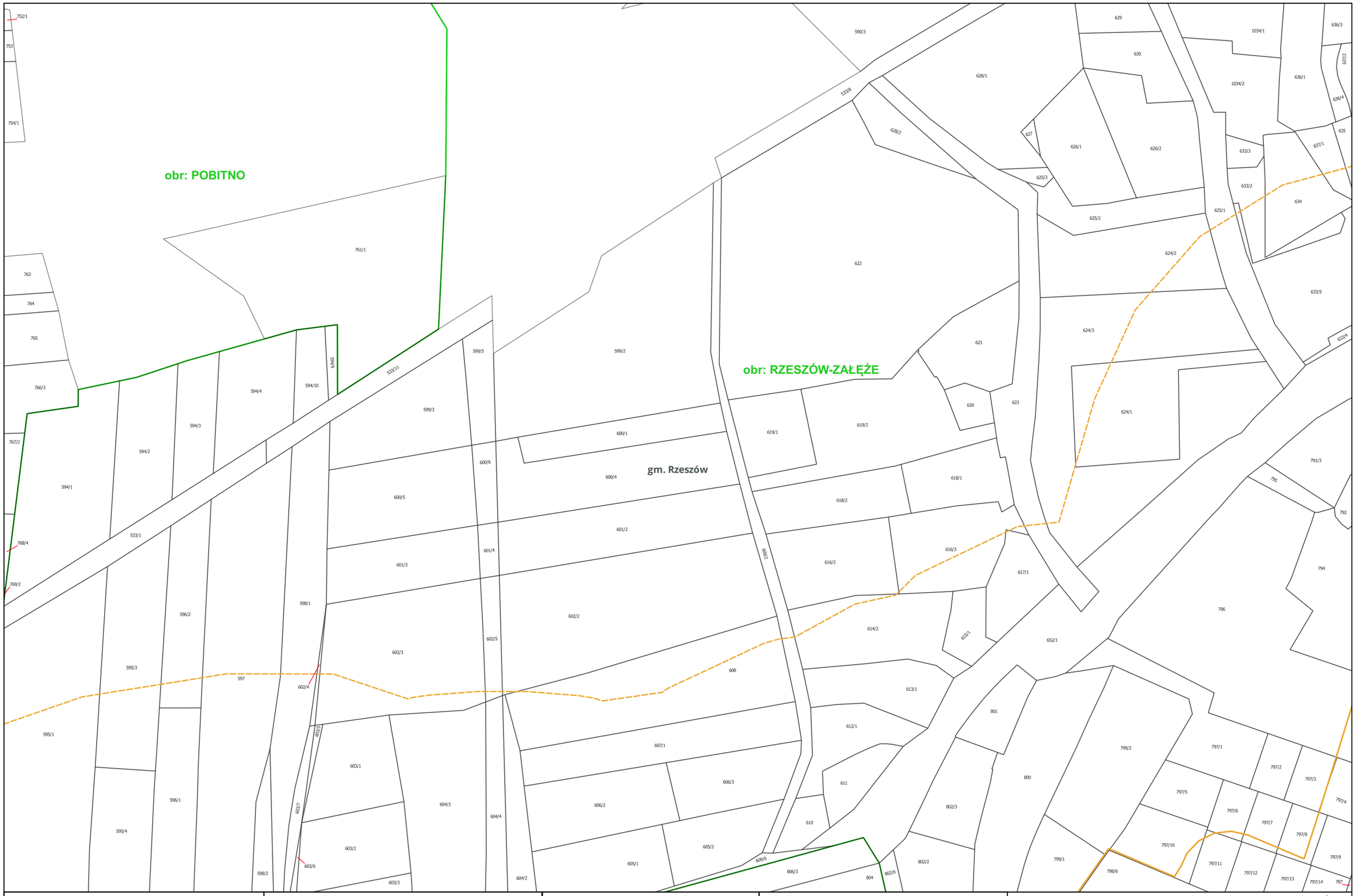

Centralny Port Komunikacyjny Sp. z o.o. Aleje Jerozolimskie 142B 02-305 Warszawa INWESTOR	Databout Sp. z o. o. ul. Bitwy Warszawskiej 1920r. nr 7 (klatka B) 02-366 Warszawa WYKONAWCA	Opracowanie dokumentacji projektowej dla Projektu: "Budowa linii kolejowych nr 58 i 632 na odcinku Łętownia - Rzeszów" ZADANIE	Załącznik 3: Mapa z zaznaczonym przewidywanym terenem, na którym będzie realizowane przedsięwzięcie, oraz z zaznaczonym przewidywanym obszarem, na który będzie oddziaływać przedsięwzięcie na tle mapy ewidencyjnej Arkusz nr 159 z 192 TYTUŁ MAPY	0 25 50 75 m Skala: 1:1 000

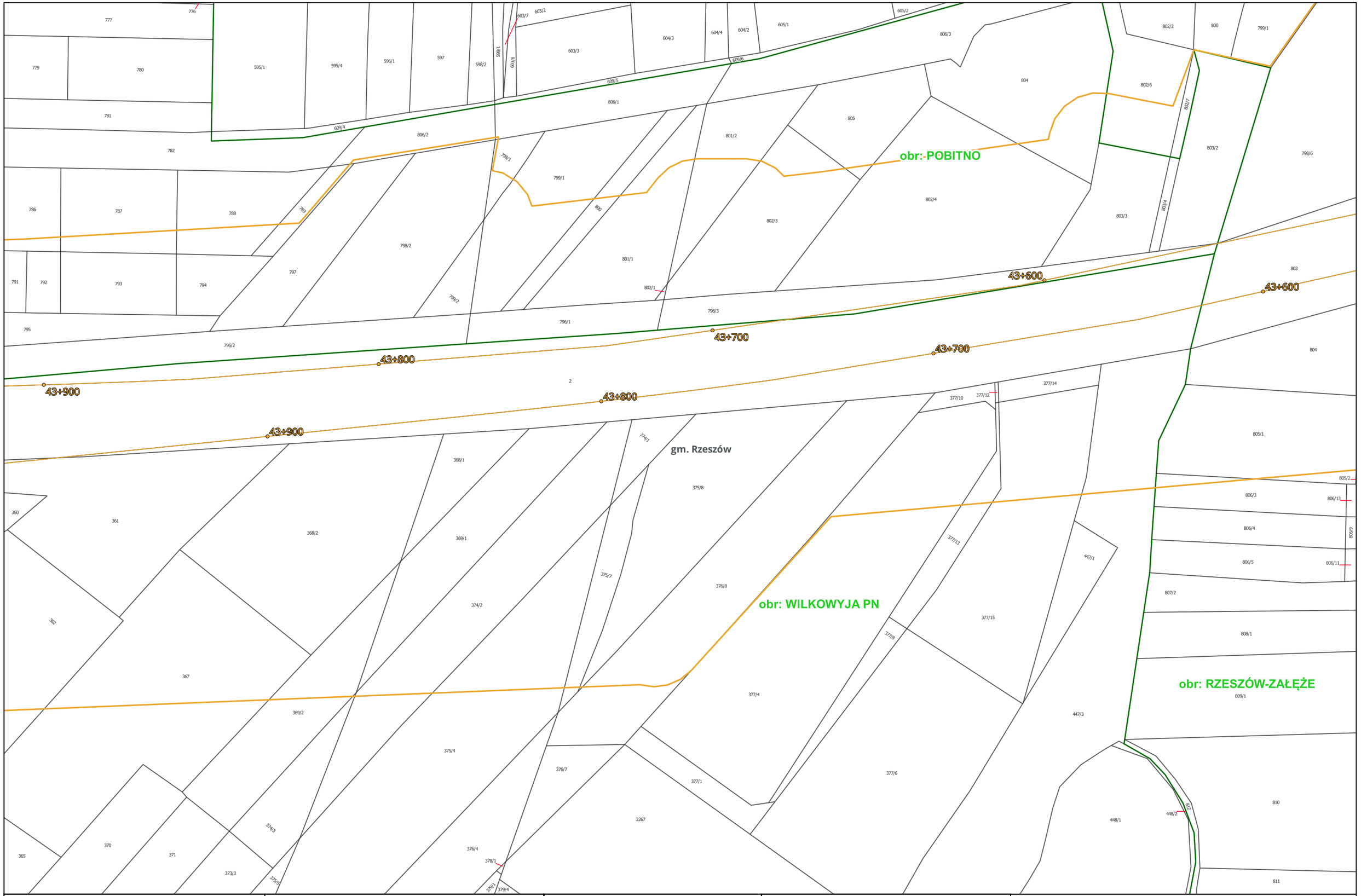

Centralny Port Komunikacyjny Sp. z o.o. Aleje Jerozolimskie 142B 02-305 Warszawa INWESTOR	Databout Sp. z o. o. ul. Bitwy Warszawskiej 1920r. nr 7 (klatka B) 02-366 Warszawa WYKONAWCA	Opracowanie dokumentacji projektowej dla Projektu: "Budowa linii kolejowych nr 58 i 632 na odcinku Łętownia - Rzeszów" ZADANIE	Załącznik 3: Mapa z zaznaczonym przewidywanym terenem, na którym będzie realizowane przedsięwzięcie, oraz z zaznaczonym przewidywanym obszarem, na który będzie oddziaływać przedsięwzięcie na tle mapy ewidencyjnej Arkusz nr 160 z 192 TYTUŁ MAPY	0 25 50 75 m Skala: 1:1 000

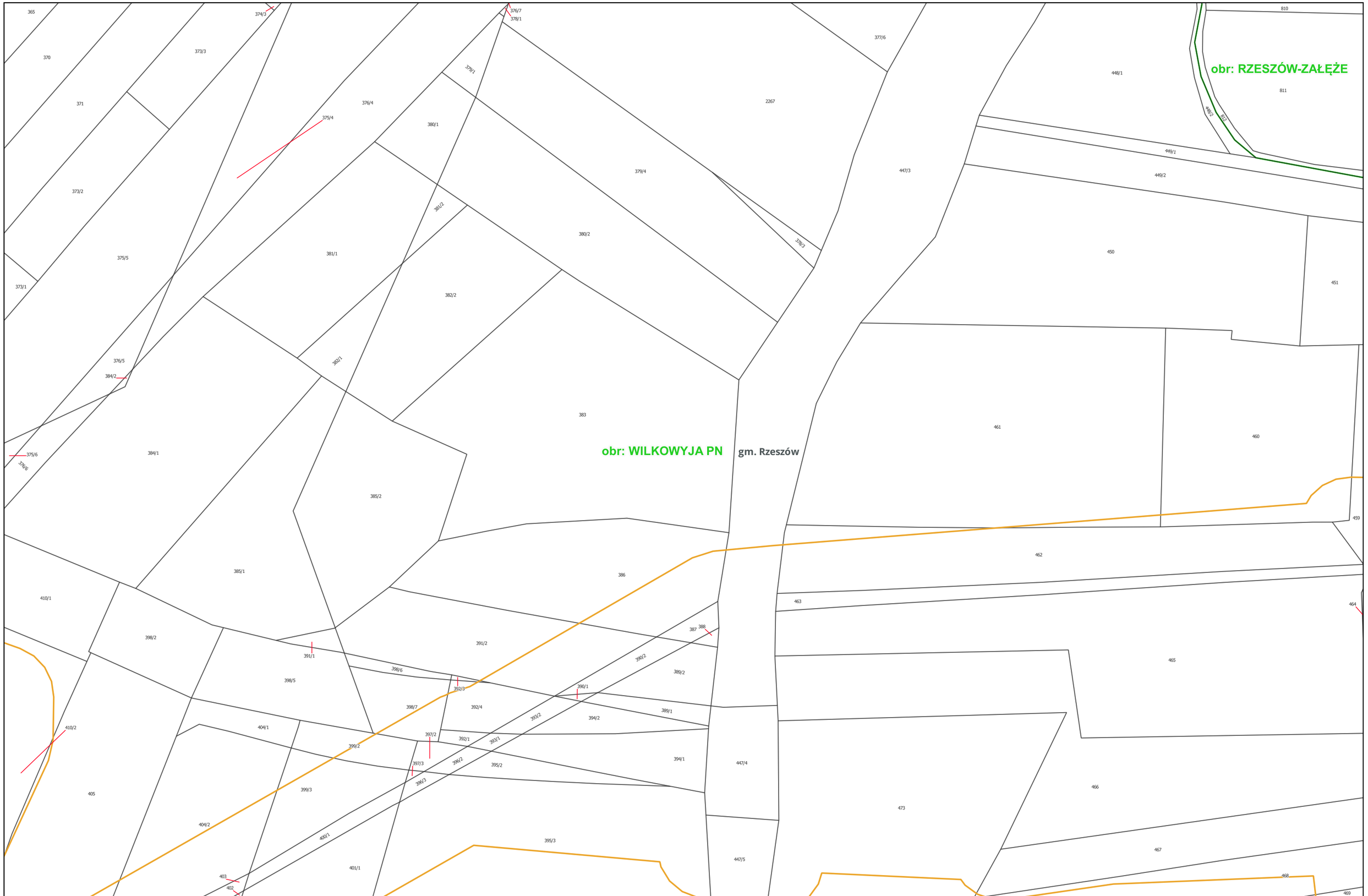

Centralny Port Komunikacyjny Sp. z o.o. Aleje Jerozolimskie 142B 02-305 Warszawa INWESTOR	Databout Sp. z o. o. ul. Bitwy Warszawskiej 1920r. nr 7 (klatka B) 02-366 Warszawa WYKONAWCA	Opracowanie dokumentacji projektowej dla Projektu: "Budowa linii kolejowych nr 58 i 632 na odcinku Łętownia - Rzeszów" ZADANIE	Załącznik 3: Mapa z zaznaczonym przewidywanym terenem, na którym będzie realizowane przedsięwzięcie, oraz z zaznaczonym przewidywanym obszarem, na który będzie oddziaływać przedsięwzięcie na tle mapy ewidencyjnej Arkusz nr 161 z 192 TYTUŁ MAPY	0 25 50 75 m Skala: 1:1 000

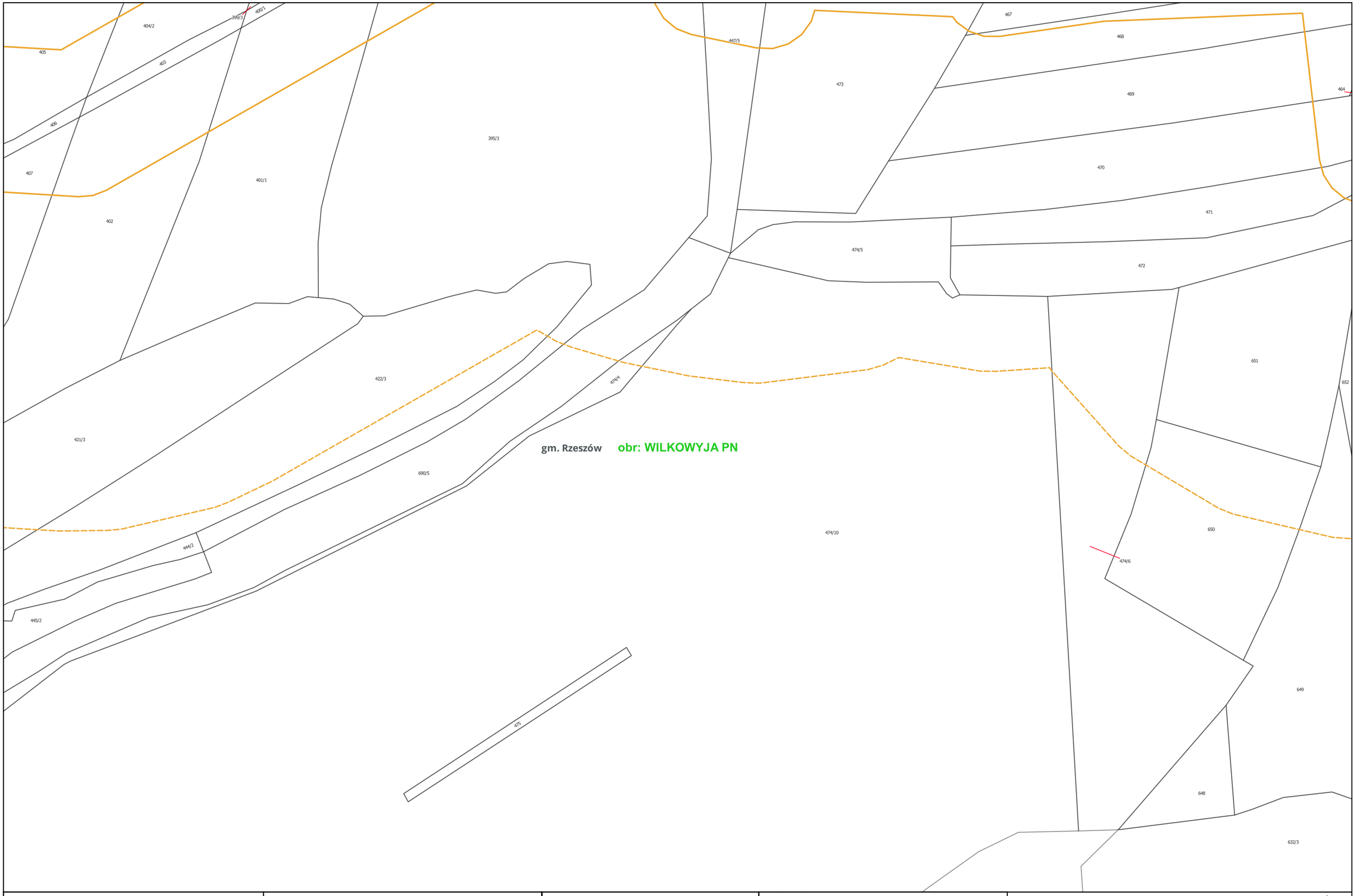

Centralny Port Komunikacyjny Sp. z o.o. Aleje Jerozolimskie 142B 02-305 Warszawa INWESTOR	Databout Sp. z o. o. ul. Bitwy Warszawskiej 1920r. nr 7 (klatka B) 02-366 Warszawa WYKONAWCA	Opracowanie dokumentacji projektowej dla Projektu: "Budowa linii kolejowych nr 58 i 632 na odcinku Łętownia - Rzeszów" ZADANIE	Załącznik 3: Mapa z zaznaczonym przewidywanym terenem, na którym będzie realizowane przedsięwzięcie, oraz z zaznaczonym przewidywanym obszarem, na który będzie oddziaływać przedsięwzięcie na tle mapy ewidencyjnej Arkusz nr 162 z 192 TYTUŁ MAPY	0 25 50 75 m Skala: 1:1 000

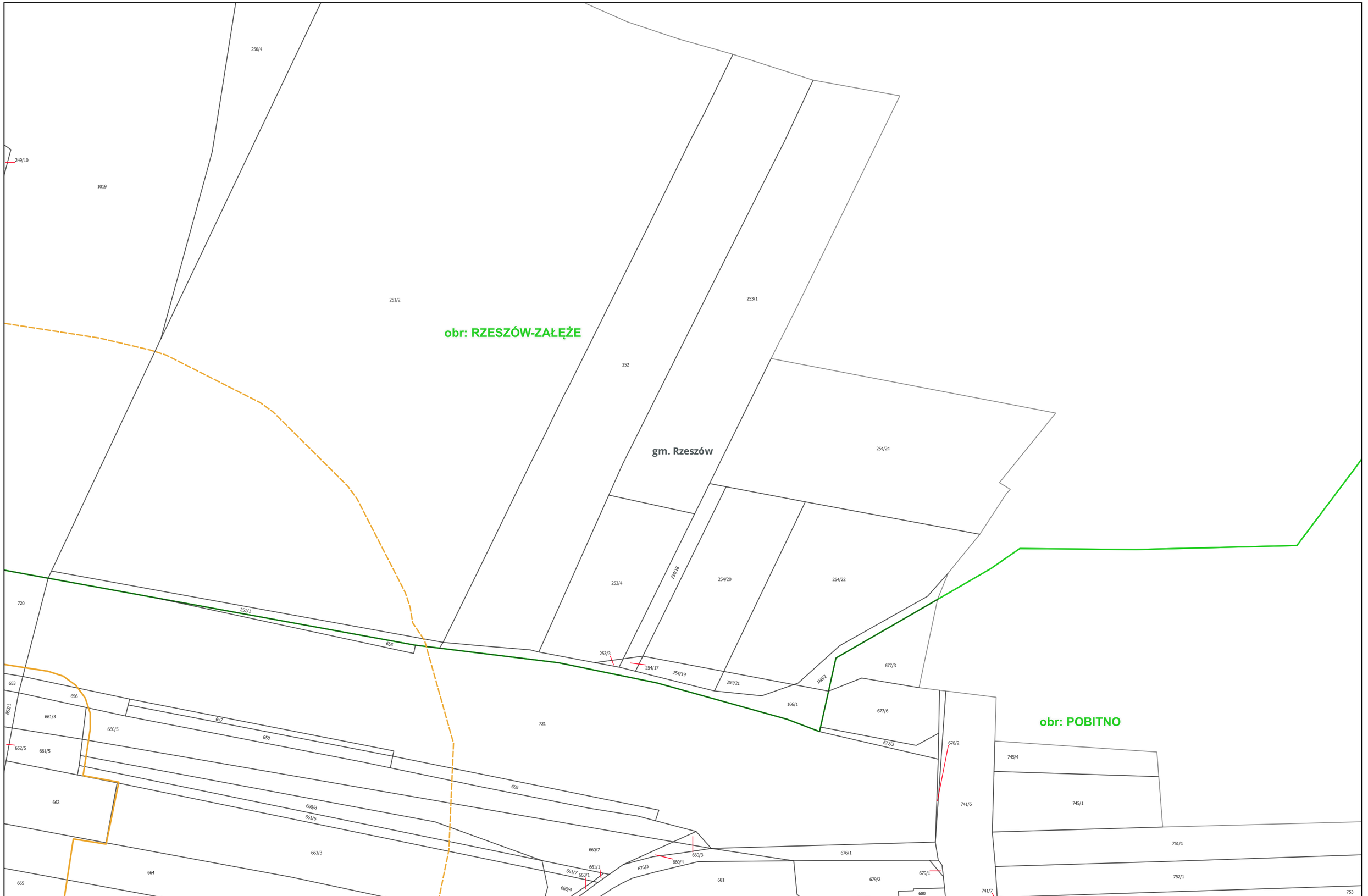

Centralny Port Komunikacyjny Sp. z o.o. Aleje Jerozolimskie 142B 02-305 Warszawa INWESTOR	Databout Sp. z o. o. ul. Bitwy Warszawskiej 1920r. nr 7 (klatka B) 02-366 Warszawa WYKONAWCA	Opracowanie dokumentacji projektowej dla Projektu: "Budowa linii kolejowych nr 58 i 632 na odcinku Łętownia - Rzeszów" ZADANIE	Załącznik 3: Mapa z zaznaczonym przewidywanym terenem, na którym będzie realizowane przedsięwzięcie, oraz z zaznaczonym przewidywanym obszarem, na który będzie oddziaływać przedsięwzięcie na tle mapy ewidencyjnej Arkusz nr 163 z 192 TYTUŁ MAPY	0 25 50 75 m Skala: 1:1 000

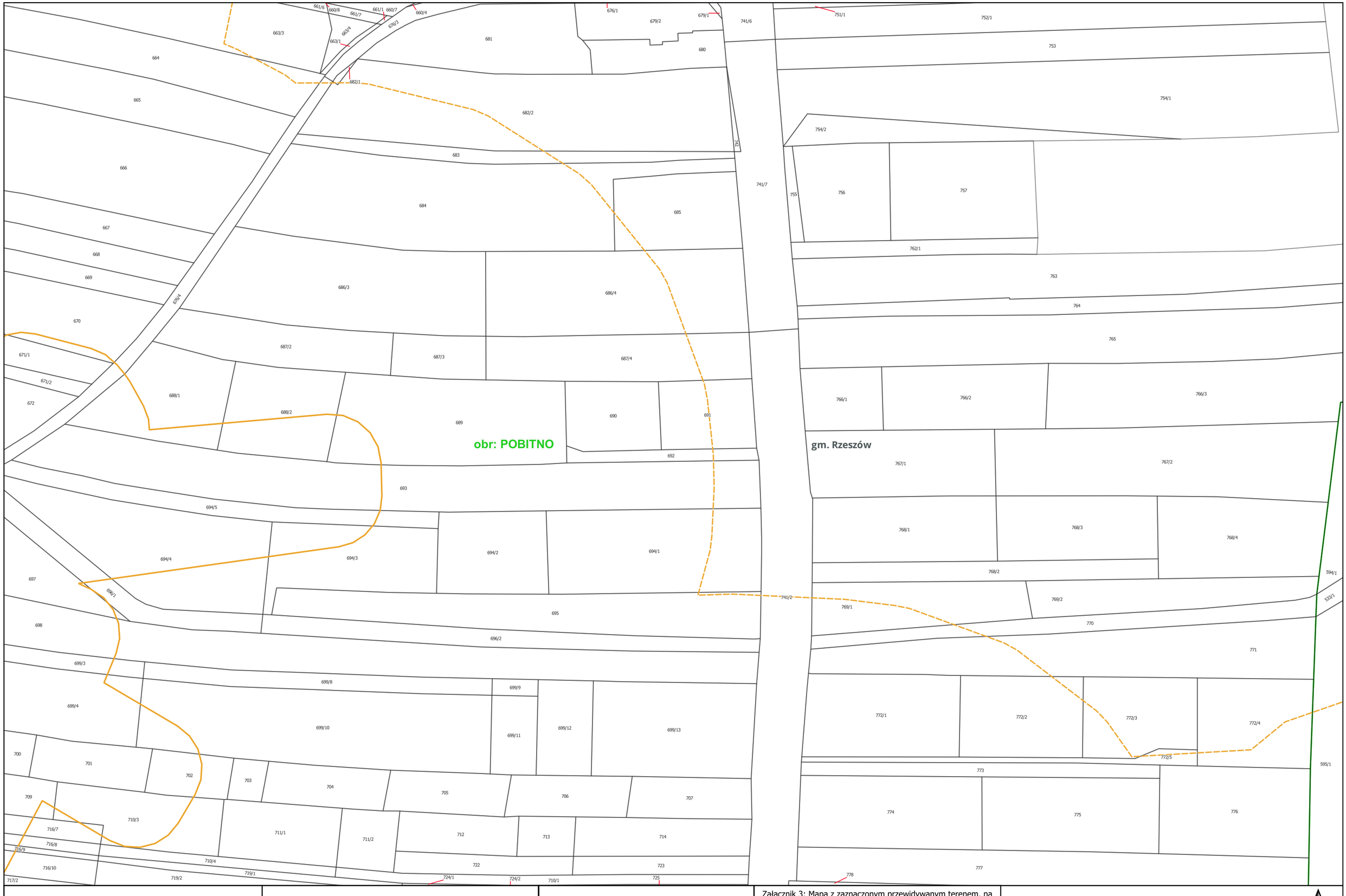

CPK Centralny Port Komunikacyjny Sp. z o.o. Aleje Jerozolimskie 142B 02-305 Warszawa INWESTOR	databout Databout Sp. z o. o. ul. Bitwy Warszawskiej 1920r. nr 7 (klatka B) 02-366 Warszawa WYKONAWCA	Opracowanie dokumentacji projektowej dla Projektu: "Budowa linii kolejowych nr 58 i 632 na odcinku Łętownia - Rzeszów" ZADANIE	Załącznik 3: Mapa z zaznaczonym przewidywanym terenem, na którym będzie realizowane przedsięwzięcie, oraz z zaznaczonym przewidywanym obszarem, na który będzie oddziaływać przedsięwzięcie na tle mapy ewidencyjnej Arkusz nr 164 z 192 TYTUŁ MAPY	0 25 50 75 m Skala: 1:1 000

obr: POBITNO

obr: WILKOWYJA PN

gm. Rzeszów

Za Koleją

44+000

44+100

44+200

44+300

159+700

Centralny Port Komunikacyjny Sp. z o.o. Aleje Jerozolimskie 142B 02-305 Warszawa INWESTOR	Databout Sp. z o. o. ul. Bitwy Warszawskiej 1920r. nr 7 (klatka B) 02-366 Warszawa WYKONAWCA	Opracowanie dokumentacji projektowej dla Projektu: "Budowa linii kolejowych nr 58 i 632 na odcinku Łętownia - Rzeszów" ZADANIE	Załącznik 3: Mapa z zaznaczonym przewidywanym terenem, na którym będzie realizowane przedsięwzięcie, oraz z zaznaczonym przewidywanym obszarem, na który będzie oddziaływać przedsięwzięcie na tle mapy ewidencyjnej Arkusz nr 165 z 192 TYTUŁ MAPY

0 25 50 75 m

Skala: 1:1 000

gm. Rzeszów

obr: WILKOWYJA PN

Centralny Port Komunikacyjny Sp. z o.o. Aleje Jerozolimskie 142B 02-305 Warszawa INWESTOR	Databout Sp. z o. o. ul. Bitwy Warszawskiej 1920r. nr 7 (klatka B) 02-366 Warszawa WYKONAWCA	Opracowanie dokumentacji projektowej dla Projektu: "Budowa linii kolejowych nr 58 i 632 na odcinku Łętownia - Rzeszów" ZADANIE	Załącznik 3: Mapa z zaznaczonym przewidywanym terenem, na którym będzie realizowane przedsięwzięcie, oraz z zaznaczonym przewidywanym obszarem, na który będzie oddziaływać przedsięwzięcie na tle mapy ewidencyjnej Arkusz nr 166 z 192 TYTUŁ MAPY

0 25 50 75 m

Skala: 1:1 000

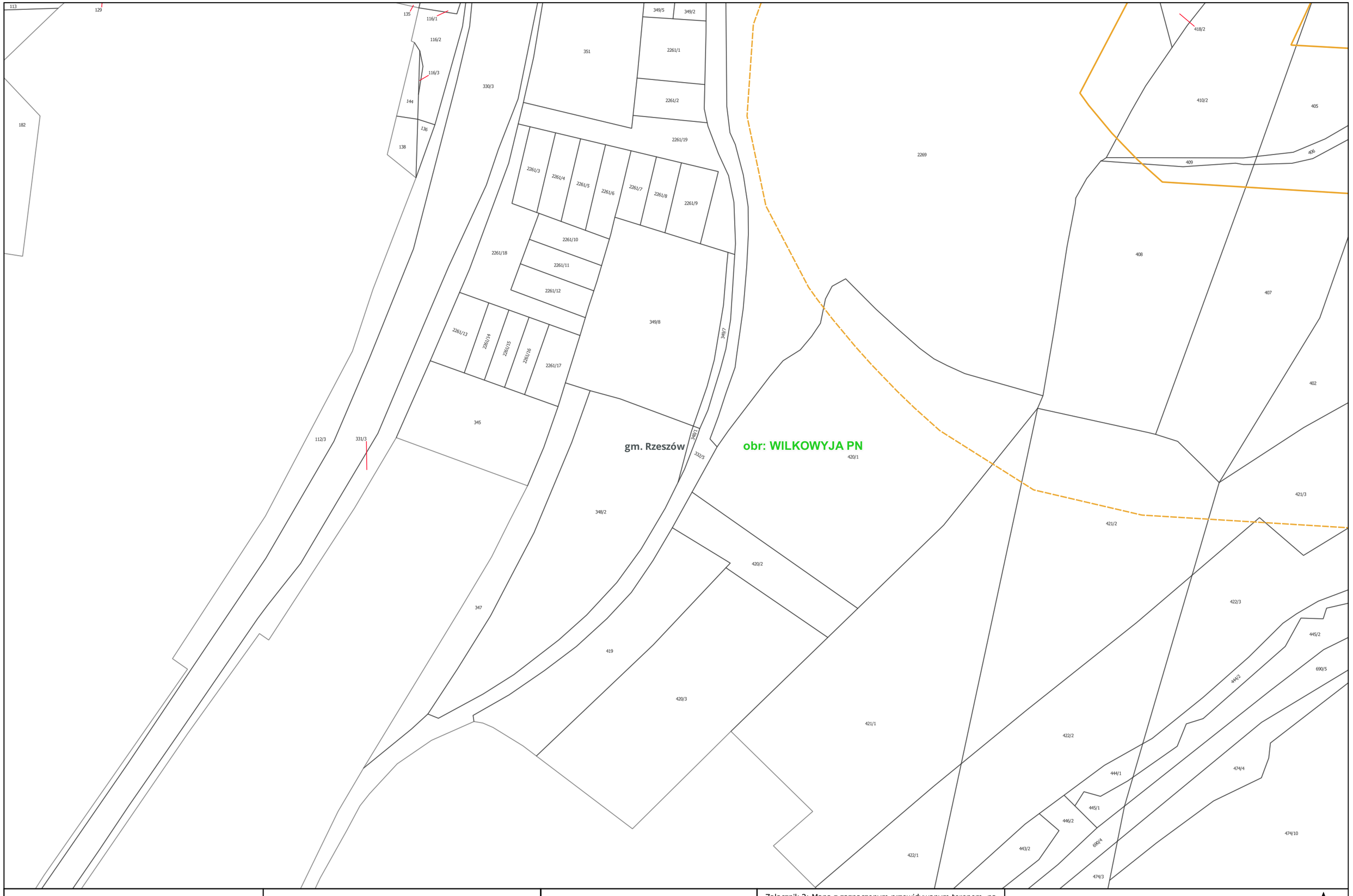

Centralny Port Komunikacyjny Sp. z o.o. Aleje Jerozolimskie 142B 02-305 Warszawa INWESTOR	Databout Sp. z o. o. ul. Bitwy Warszawskiej 1920r. nr 7 (klatka B) 02-366 Warszawa WYKONAWCA	Opracowanie dokumentacji projektowej dla Projektu: "Budowa linii kolejowych nr 58 i 632 na odcinku Łętownia - Rzeszów" ZADANIE	Załącznik 3: Mapa z zaznaczonym przewidywanym terenem, na którym będzie realizowane przedsięwzięcie, oraz z zaznaczonym przewidywanym obszarem, na który będzie oddziaływać przedsięwzięcie na tle mapy ewidencyjnej Arkusz nr 167 z 192 TYTUŁ MAPY

0 25 50 75 m

Skala: 1:1 000

obr: RZESZÓW-ZAŁĘŻE

gm. Rzeszów

obr: POBITNO

Centralny Port Komunikacyjny Sp. z o.o. Aleje Jerozolimskie 142B 02-305 Warszawa INWESTOR	Databout Sp. z o. o. ul. Bitwy Warszawskiej 1920r. nr 7 (klatka B) 02-366 Warszawa WYKONAWCA	Opracowanie dokumentacji projektowej dla Projektu: "Budowa linii kolejowych nr 58 i 632 na odcinku Łętownia - Rzeszów" ZADANIE	Załącznik 3: Mapa z zaznaczonym przewidywanym terenem, na którym będzie realizowane przedsięwzięcie, oraz z zaznaczonym przewidywanym obszarem, na który będzie oddziaływać przedsięwzięcie na tle mapy ewidencyjnej Arkusz nr 168 z 192 TYTUŁ MAPY

0 25 50 75 m

Skala: 1:1 000

obr: POBITNO gm. Rzeszów

Centralny Port Komunikacyjny Sp. z o.o. Aleje Jerozolimskie 142B 02-305 Warszawa INWESTOR	Databout Sp. z o. o. ul. Bitwy Warszawskiej 1920r. nr 7 (klatka B) 02-366 Warszawa WYKONAWCA	Opracowanie dokumentacji projektowej dla Projektu: "Budowa linii kolejowych nr 58 i 632 na odcinku Łętownia - Rzeszów" ZADANIE	Załącznik 3: Mapa z zaznaczonym przewidywanym terenem, na którym będzie realizowane przedsięwzięcie, oraz z zaznaczonym przewidywanym obszarem, na który będzie oddziaływać przedsięwzięcie na tle mapy ewidencyjnej Arkusz nr 169 z 192 TYTUŁ MAPY	0 25 50 75 m Skala: 1:1 000

obr: POBITNO

gm. Rzeszów

obr: WILKOWYJA PN

44+300
44+400
44+500
44+600
44+700
159+300
159+400
159+500
159+600

Centralny Port Komunikacyjny Sp. z o.o. Aleje Jerozolimskie 142B 02-305 Warszawa INWESTOR	Databout Sp. z o. o. ul. Bitwy Warszawskiej 1920r. nr 7 (klatka B) 02-366 Warszawa WYKONAWCA	Opracowanie dokumentacji projektowej dla Projektu: "Budowa linii kolejowych nr 58 i 632 na odcinku Łętownia - Rzeszów" ZADANIE	Załącznik 3: Mapa z zaznaczonym przewidywanym terenem, na którym będzie realizowane przedsięwzięcie, oraz z zaznaczonym przewidywanym obszarem, na który będzie oddziaływać przedsięwzięcie na tle mapy ewidencyjnej Arkusz nr 170 z 192 TYTUŁ MAPY	0 25 50 75 m Skala: 1:1 000

gm. Rzeszów obr: WILKOWYJA PN

Centralny Port Komunikacyjny Sp. z o.o. Aleje Jerozolimskie 142B 02-305 Warszawa INWESTOR	Databout Sp. z o. o. ul. Bitwy Warszawskiej 1920r. nr 7 (klatka B) 02-366 Warszawa WYKONAWCA	Opracowanie dokumentacji projektowej dla Projektu: "Budowa linii kolejowych nr 58 i 632 na odcinku Łętownia - Rzeszów" ZADANIE	Załącznik 3: Mapa z zaznaczonym przewidywanym terenem, na którym będzie realizowane przedsięwzięcie, oraz z zaznaczonym przewidywanym obszarem, na który będzie oddziaływać przedsięwzięcie na tle mapy ewidencyjnej Arkusz nr 171 z 192 TYTUŁ MAPY	0 25 50 75 m Skala: 1:1 000

obr: WILKOWYJA PN

gm. Rzeszów

Centralny Port Komunikacyjny Sp. z o.o. Aleje Jerozolimskie 142B 02-305 Warszawa INWESTOR	Databout Sp. z o. o. ul. Bitwy Warszawskiej 1920r. nr 7 (klatka B) 02-366 Warszawa WYKONAWCA	Opracowanie dokumentacji projektowej dla Projektu: "Budowa linii kolejowych nr 58 i 632 na odcinku Łętownia - Rzeszów" ZADANIE	Załącznik 3: Mapa z zaznaczonym przewidywanym terenem, na którym będzie realizowane przedsięwzięcie, oraz z zaznaczonym przewidywanym obszarem, na który będzie oddziaływać przedsięwzięcie na tle mapy ewidencyjnej Arkusz nr 172 z 192 TYTUŁ MAPY	0 25 50 75 m Skala: 1:1 000



CPK Centralny Port Komunikacyjny Sp. z o.o. Aleje Jerozolimskie 142B 02-305 Warszawa INWESTOR	databout Databout Sp. z o. o. ul. Bitwy Warszawskiej 1920r. nr 7 (klatka B) 02-366 Warszawa WYKONAWCA	Opracowanie dokumentacji projektowej dla Projektu: "Budowa linii kolejowych nr 58 i 632 na odcinku Łętownia - Rzeszów" ZADANIE	Załącznik 3: Mapa z zaznaczonym przewidywanym terenem, na którym będzie realizowane przedsięwzięcie, oraz z zaznaczonym przewidywanym obszarem, na który będzie oddziaływać przedsięwzięcie na tle mapy ewidencyjnej Arkusz nr 173 z 192 TYTUŁ MAPY	0 25 50 75 m Skala: 1:1 000

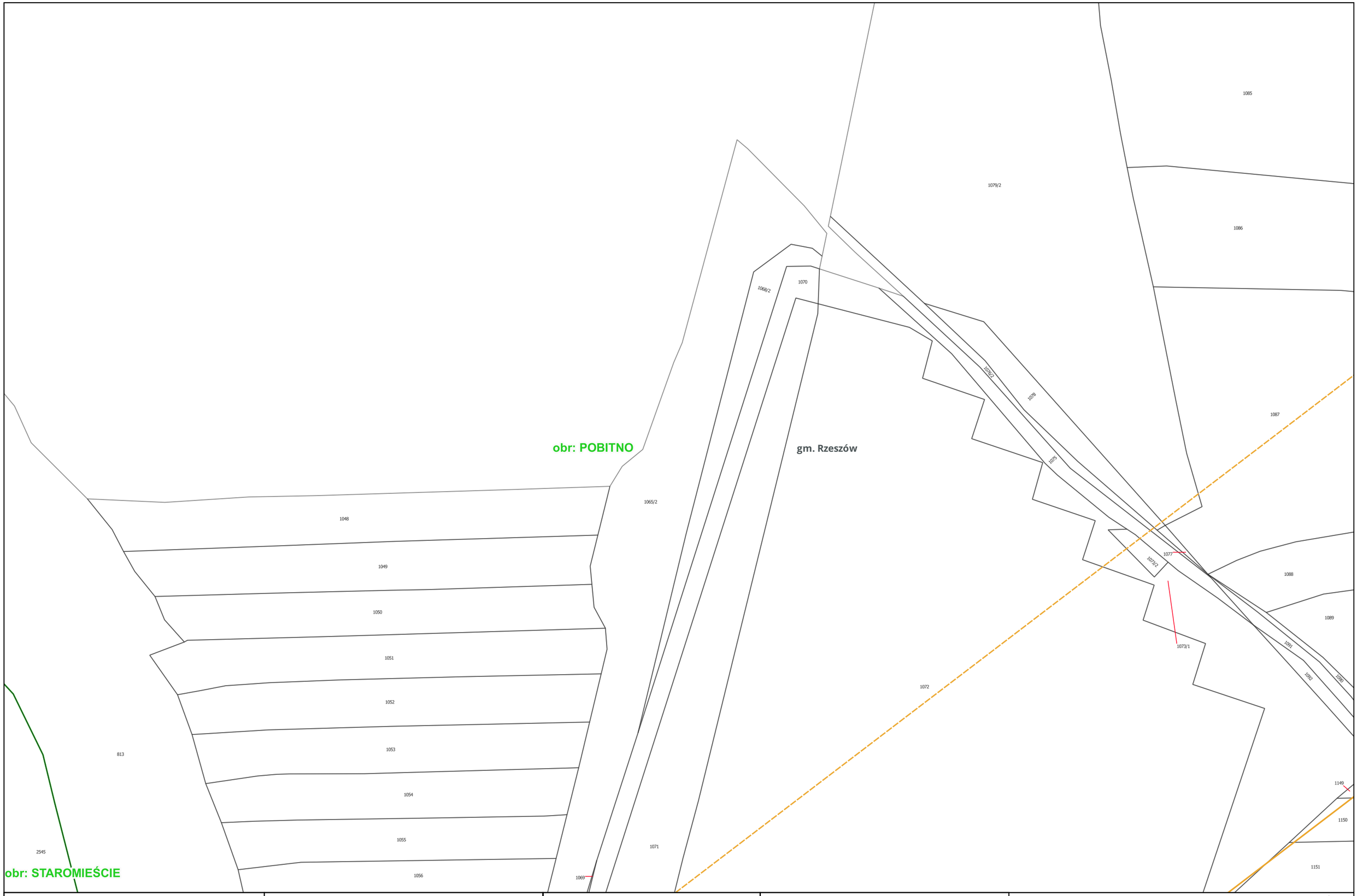

CPK Centralny Port Komunikacyjny Sp. z o.o. Aleje Jerozolimskie 142B 02-305 Warszawa INWESTOR	databout Databout Sp. z o. o. ul. Bitwy Warszawskiej 1920r. nr 7 (klatka B) 02-366 Warszawa WYKONAWCA	Opracowanie dokumentacji projektowej dla Projektu: "Budowa linii kolejowych nr 58 i 632 na odcinku Łętownia - Rzeszów" ZADANIE	Załącznik 3: Mapa z zaznaczonym przewidywanym terenem, na którym będzie realizowane przedsięwzięcie, oraz z zaznaczonym przewidywanym obszarem, na który będzie oddziaływać przedsięwzięcie na tle mapy ewidencyjnej Arkusz nr 174 z 192 TYTUŁ MAPY	0 25 50 75 m Skala: 1:1 000

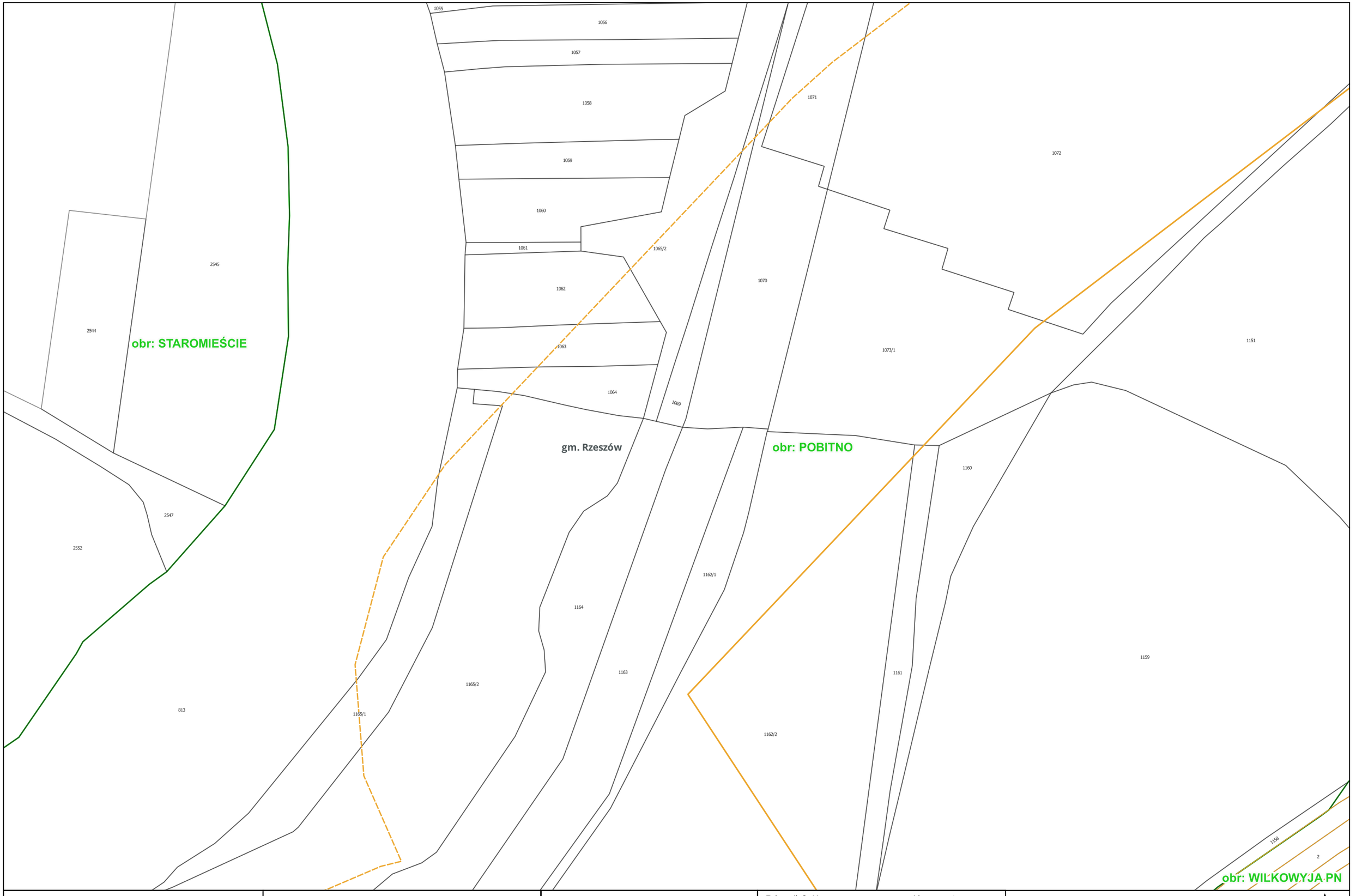

Centralny Port Komunikacyjny Sp. z o.o. Aleje Jerozolimskie 142B 02-305 Warszawa INWESTOR	Databout Sp. z o. o. ul. Bitwy Warszawskiej 1920r. nr 7 (klatka B) 02-366 Warszawa WYKONAWCA	Opracowanie dokumentacji projektowej dla Projektu: "Budowa linii kolejowych nr 58 i 632 na odcinku Łętownia - Rzeszów" ZADANIE	Załącznik 3: Mapa z zaznaczonym przewidywanym terenem, na którym będzie realizowane przedsięwzięcie, oraz z zaznaczonym przewidywanym obszarem, na który będzie oddziaływać przedsięwzięcie na tle mapy ewidencyjnej Arkusz nr 175 z 192 TYTUŁ MAPY	0 25 50 75 m Skala: 1:1 000

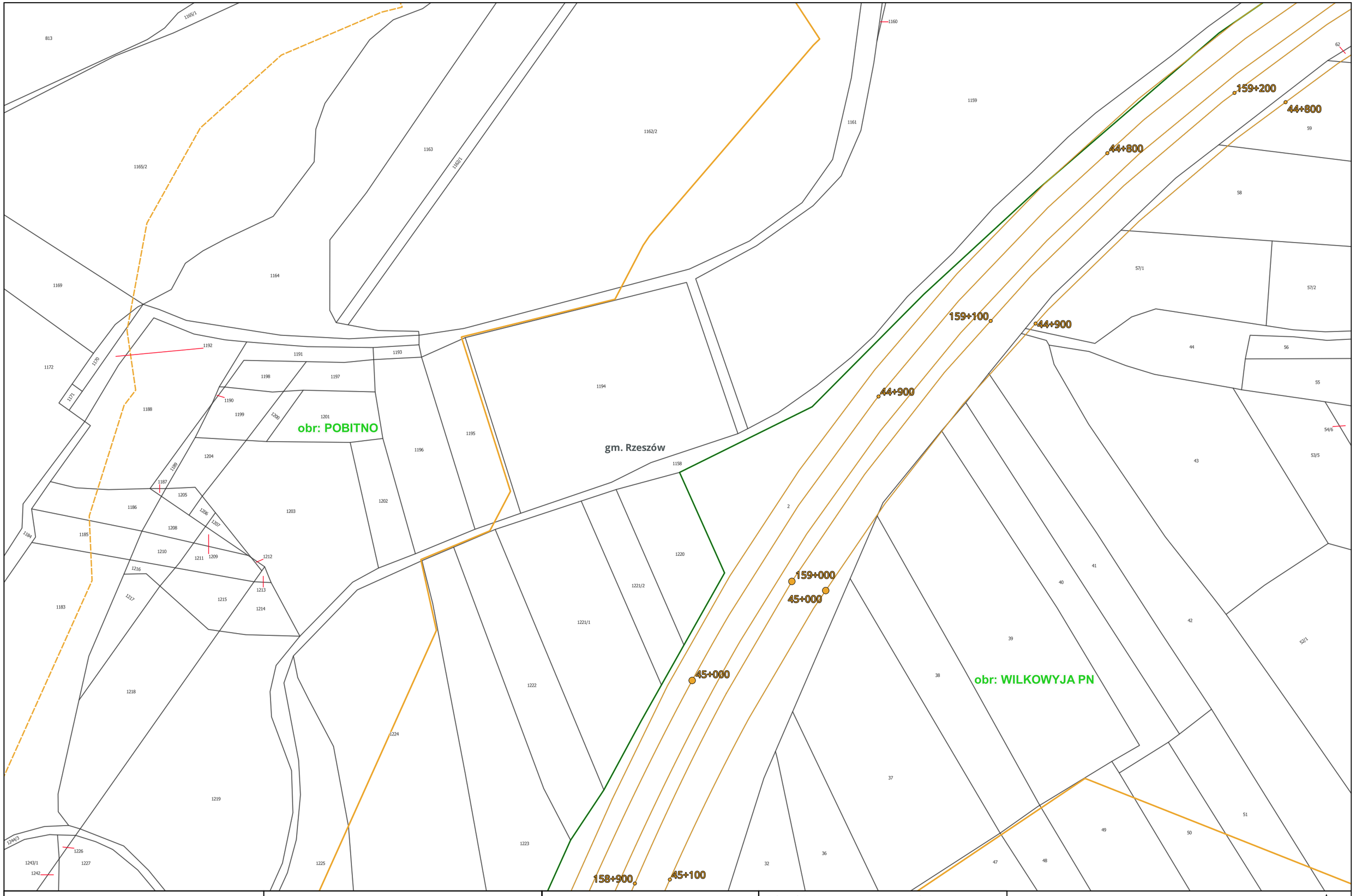

Centralny Port Komunikacyjny Sp. z o.o. Aleje Jerozolimskie 142B 02-305 Warszawa INWESTOR	Databout Sp. z o. o. ul. Bitwy Warszawskiej 1920r. nr 7 (klatka B) 02-366 Warszawa WYKONAWCA	Opracowanie dokumentacji projektowej dla Projektu: "Budowa linii kolejowych nr 58 i 632 na odcinku Łętownia - Rzeszów" ZADANIE	Załącznik 3: Mapa z zaznaczonym przewidywanym terenem, na którym będzie realizowane przedsięwzięcie, oraz z zaznaczonym przewidywanym obszarem, na który będzie oddziaływać przedsięwzięcie na tle mapy ewidencyjnej Arkusz nr 176 z 192 TYTUŁ MAPY	0 25 50 75 m Skala: 1:1 000

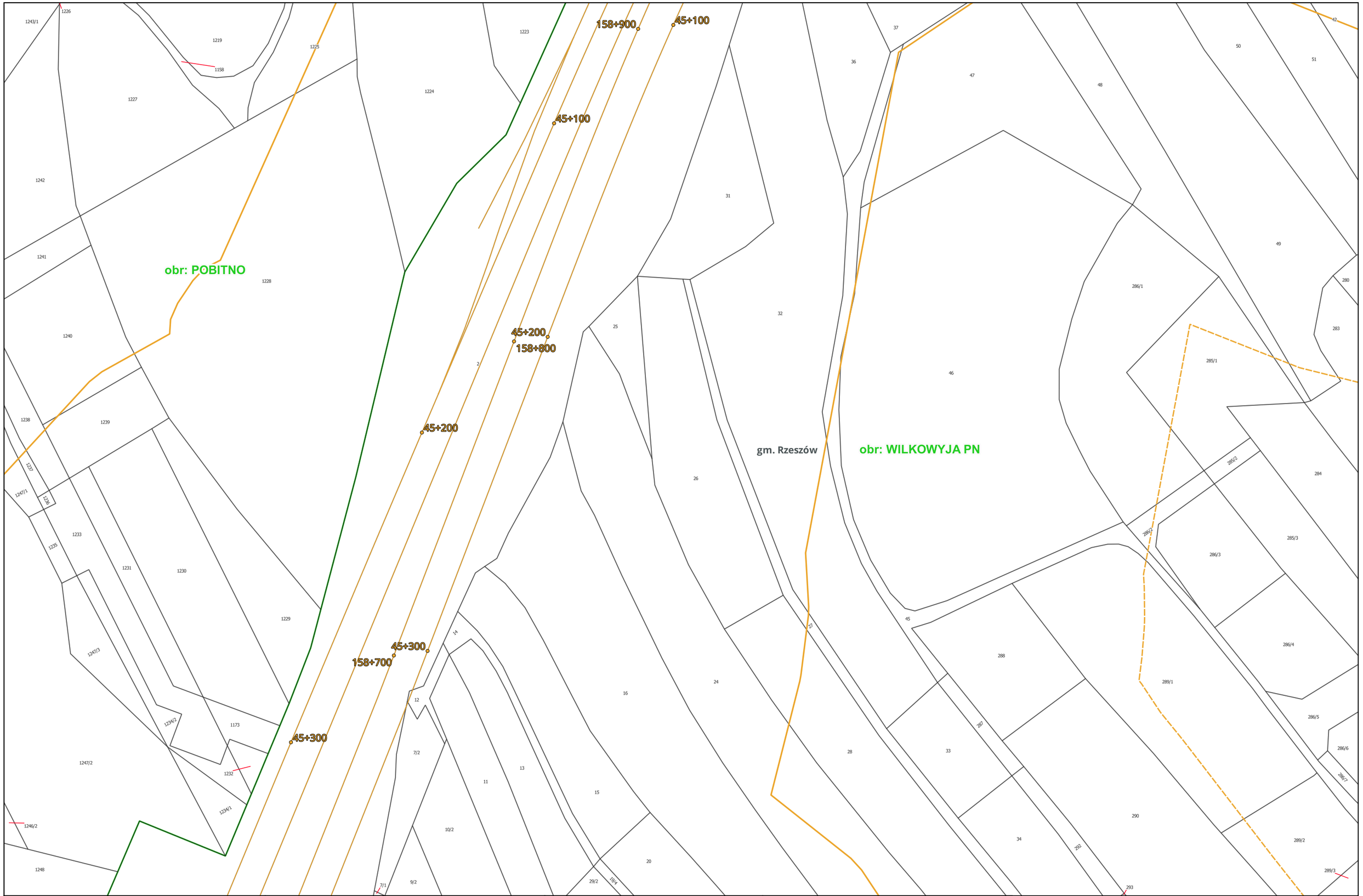

Centralny Port Komunikacyjny Sp. z o.o. Aleje Jerozolimskie 142B 02-305 Warszawa INWESTOR	Databout Sp. z o. o. ul. Bitwy Warszawskiej 1920r. nr 7 (klatka B) 02-366 Warszawa WYKONAWCA	Opracowanie dokumentacji projektowej dla Projektu: "Budowa linii kolejowych nr 58 i 632 na odcinku Łętownia - Rzeszów" ZADANIE	Załącznik 3: Mapa z zaznaczonym przewidywanym terenem, na którym będzie realizowane przedsięwzięcie, oraz z zaznaczonym przewidywanym obszarem, na który będzie oddziaływać przedsięwzięcie na tle mapy ewidencyjnej Arkusz nr 177 z 192 TYTUŁ MAPY

0 25 50 75 m

Skala: 1:1 000

obr: POBITNO

obr: ŚRÓDMIEŚCIE

obr: WILKOWYJA PN

gm. Rzeszów

1/1

158+600

45+400

45+400

158+500

45+500

45+300

45+600

158+400

Centralny Port Komunikacyjny Sp. z o.o. Aleje Jerozolimskie 142B 02-305 Warszawa INWESTOR	Databout Sp. z o. o. ul. Bitwy Warszawskiej 1920r. nr 7 (klatka B) 02-366 Warszawa WYKONAWCA	Opracowanie dokumentacji projektowej dla Projektu: "Budowa linii kolejowych nr 58 i 632 na odcinku Łętownia - Rzeszów" ZADANIE	Załącznik 3: Mapa z zaznaczonym przewidywanym terenem, na którym będzie realizowane przedsięwzięcie, oraz z zaznaczonym przewidywanym obszarem, na który będzie oddziaływać przedsięwzięcie na tle mapy ewidencyjnej Arkusz nr 178 z 192 TYTUŁ MAPY	0 25 50 75 m Skala: 1:1 000

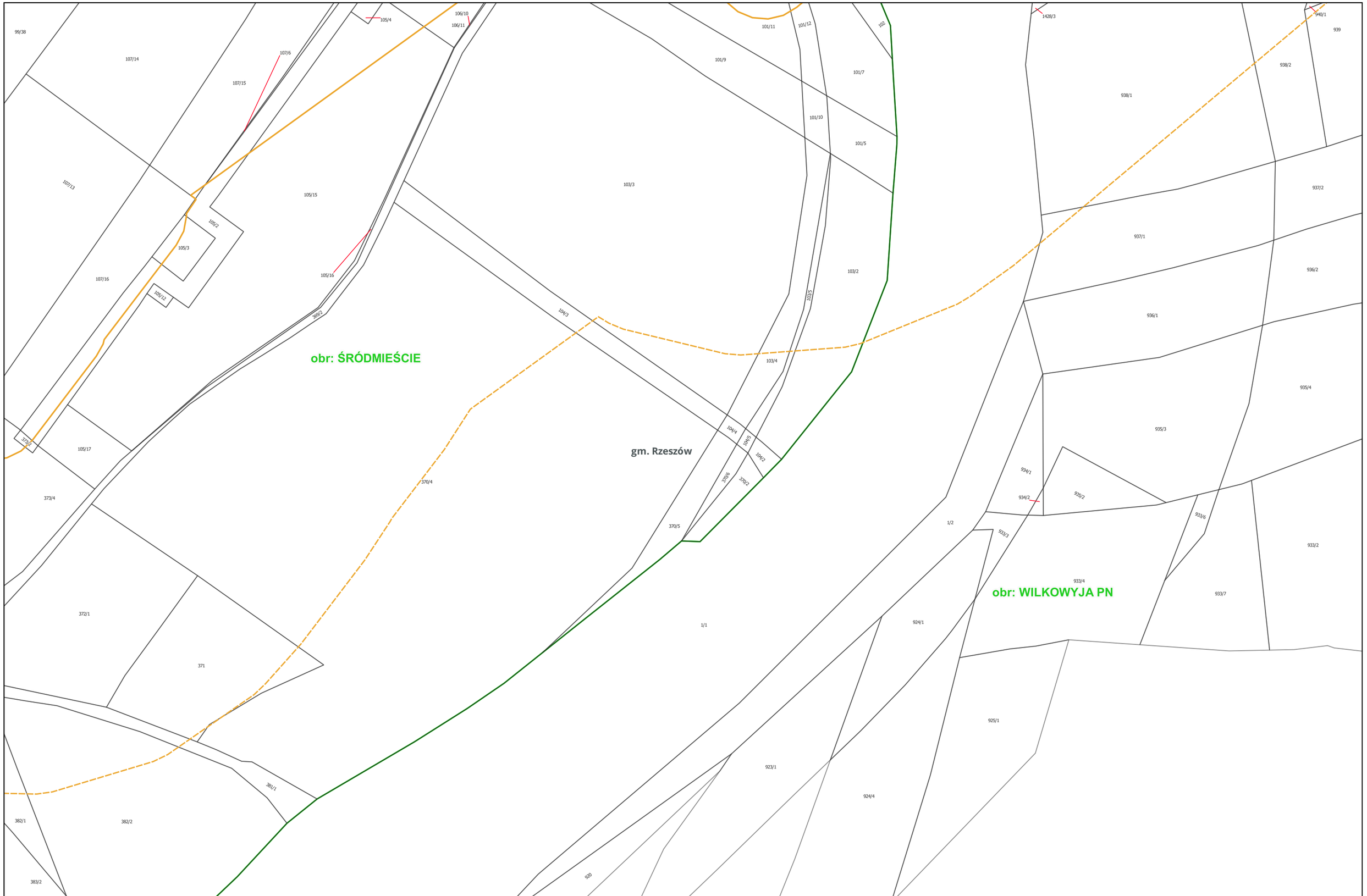

CPK Centralny Port Komunikacyjny Sp. z o.o. Aleje Jerozolimskie 142B 02-305 Warszawa INWESTOR	databout Databout Sp. z o. o. ul. Bitwy Warszawskiej 1920r. nr 7 (klatka B) 02-366 Warszawa WYKONAWCA	Opracowanie dokumentacji projektowej dla Projektu: "Budowa linii kolejowych nr 58 i 632 na odcinku Łętownia - Rzeszów" ZADANIE	Załącznik 3: Mapa z zaznaczonym przewidywanym terenem, na którym będzie realizowane przedsięwzięcie, oraz z zaznaczonym przewidywanym obszarem, na który będzie oddziaływać przedsięwzięcie na tle mapy ewidencyjnej Arkusz nr 179 z 192 TYTUŁ MAPY	0 25 50 75 m Skala: 1:1 000



Centralny Port Komunikacyjny Sp. z o.o. Aleje Jerozolimskie 142B 02-305 Warszawa INWESTOR	Databout Sp. z o. o. ul. Bitwy Warszawskiej 1920r. nr 7 (klatka B) 02-366 Warszawa WYKONAWCA	Opracowanie dokumentacji projektowej dla Projektu: "Budowa linii kolejowych nr 58 i 632 na odcinku Łętownia - Rzeszów" ZADANIE	Załącznik 3: Mapa z zaznaczonym przewidywanym terenem, na którym będzie realizowane przedsięwzięcie, oraz z zaznaczonym przewidywanym obszarem, na który będzie oddziaływać przedsięwzięcie na tle mapy ewidencyjnej Arkusz nr 180 z 192 TYTUŁ MAPY	0 25 50 75 m Skala: 1:1 000

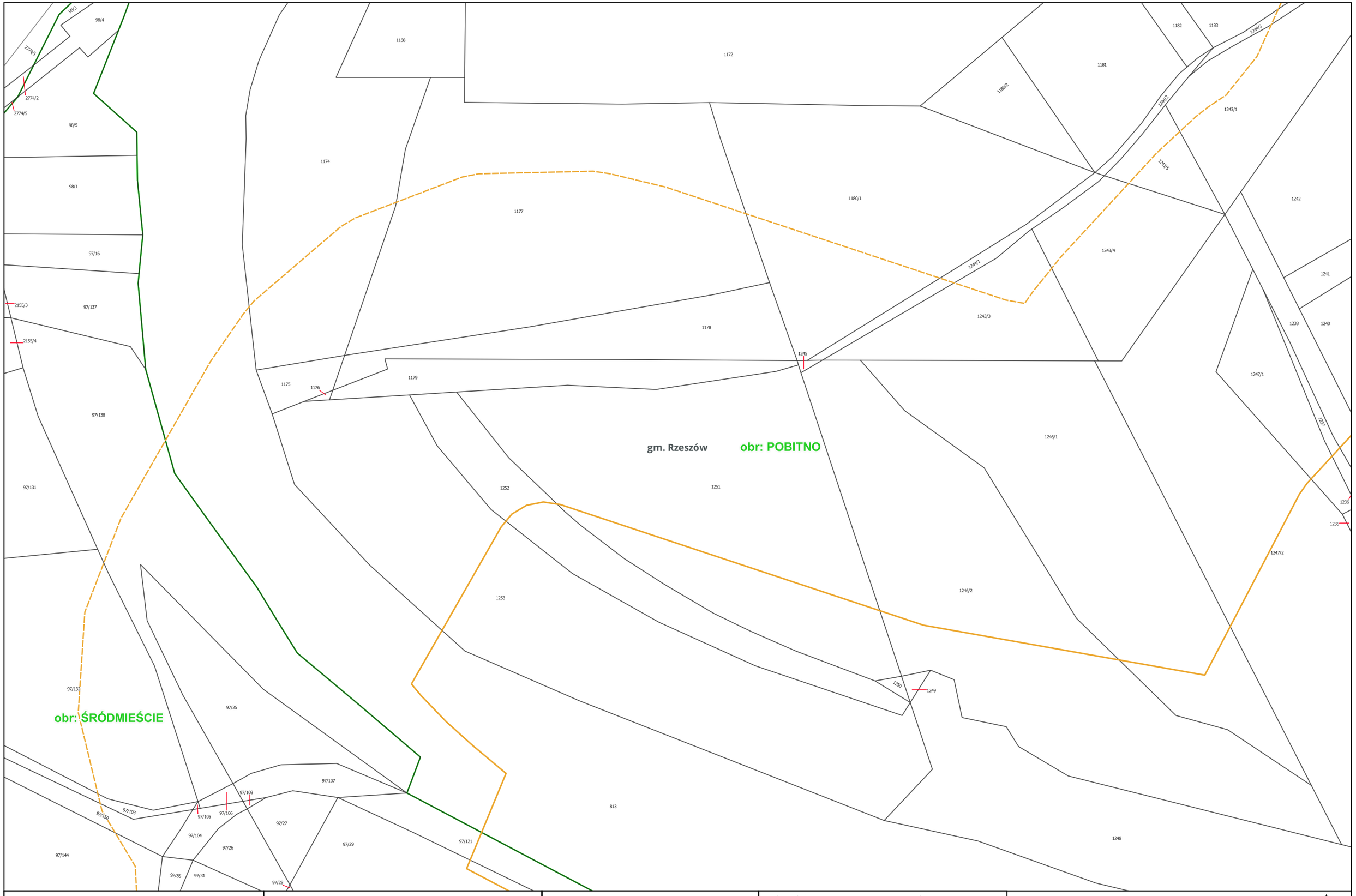

CPK Centralny Port Komunikacyjny Sp. z o.o. Aleje Jerozolimskie 142B 02-305 Warszawa INWESTOR	databout Databout Sp. z o. o. ul. Bitwy Warszawskiej 1920r. nr 7 (klatka B) 02-366 Warszawa WYKONAWCA	Opracowanie dokumentacji projektowej dla Projektu: "Budowa linii kolejowych nr 58 i 632 na odcinku Łętownia - Rzeszów" ZADANIE	Załącznik 3: Mapa z zaznaczonym przewidywanym terenem, na którym będzie realizowane przedsięwzięcie, oraz z zaznaczonym przewidywanym obszarem, na który będzie oddziaływać przedsięwzięcie na tle mapy ewidencyjnej Arkusz nr 181 z 192 TYTUŁ MAPY	0 25 50 75 m Skala: 1:1 000

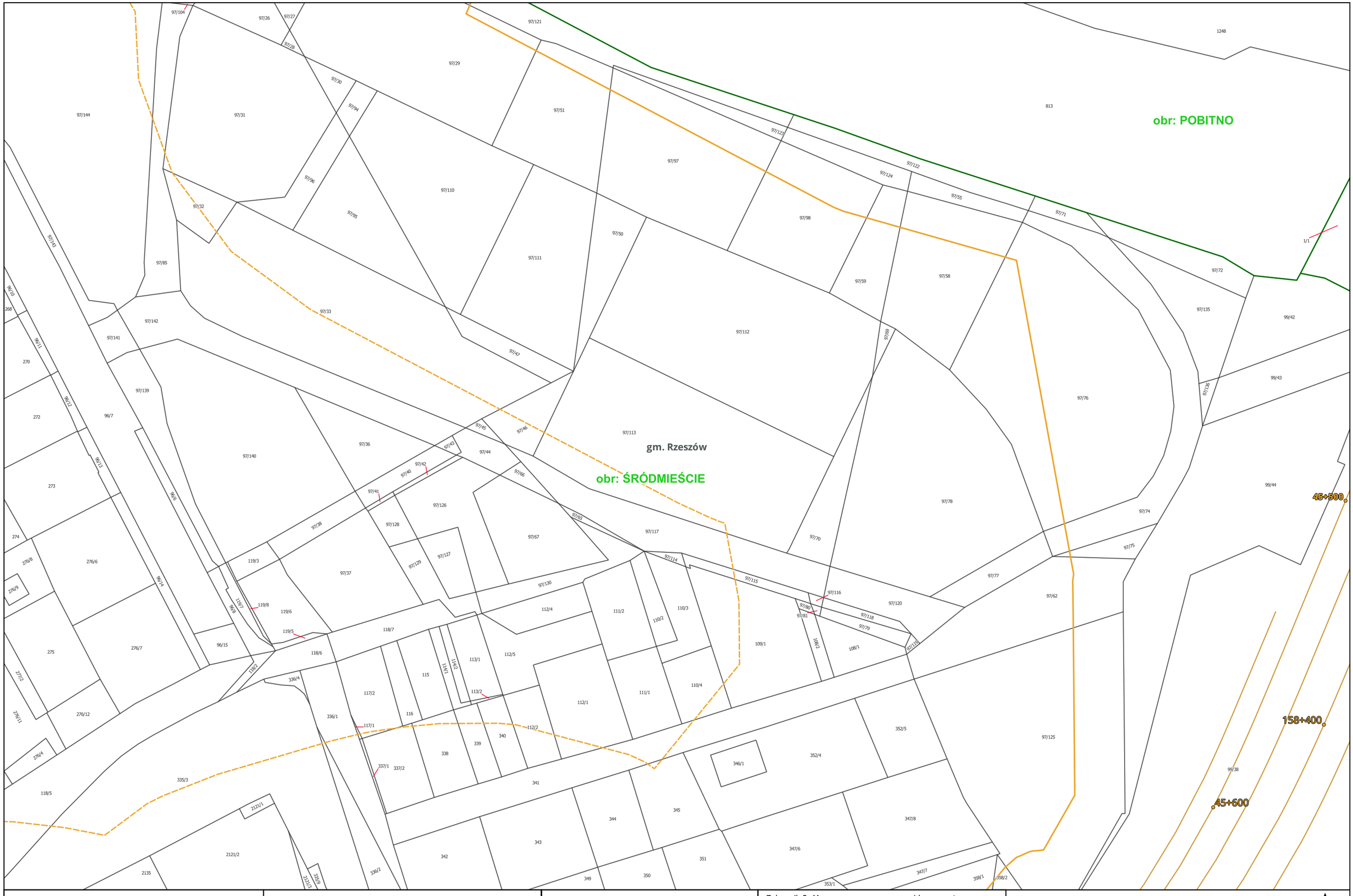

Centralny Port Komunikacyjny Sp. z o.o. Aleje Jerozolimskie 142B 02-305 Warszawa INWESTOR	Databout Sp. z o. o. ul. Bitwy Warszawskiej 1920r. nr 7 (klatka B) 02-366 Warszawa WYKONAWCA	Opracowanie dokumentacji projektowej dla Projektu: "Budowa linii kolejowych nr 58 i 632 na odcinku Łętownia - Rzeszów" ZADANIE	Załącznik 3: Mapa z zaznaczonym przewidywanym terenem, na którym będzie realizowane przedsięwzięcie, oraz z zaznaczonym przewidywanym obszarem, na który będzie oddziaływać przedsięwzięcie na tle mapy ewidencyjnej Arkusz nr 182 z 192 TYTUŁ MAPY	0 25 50 75 m Skala: 1:1 000

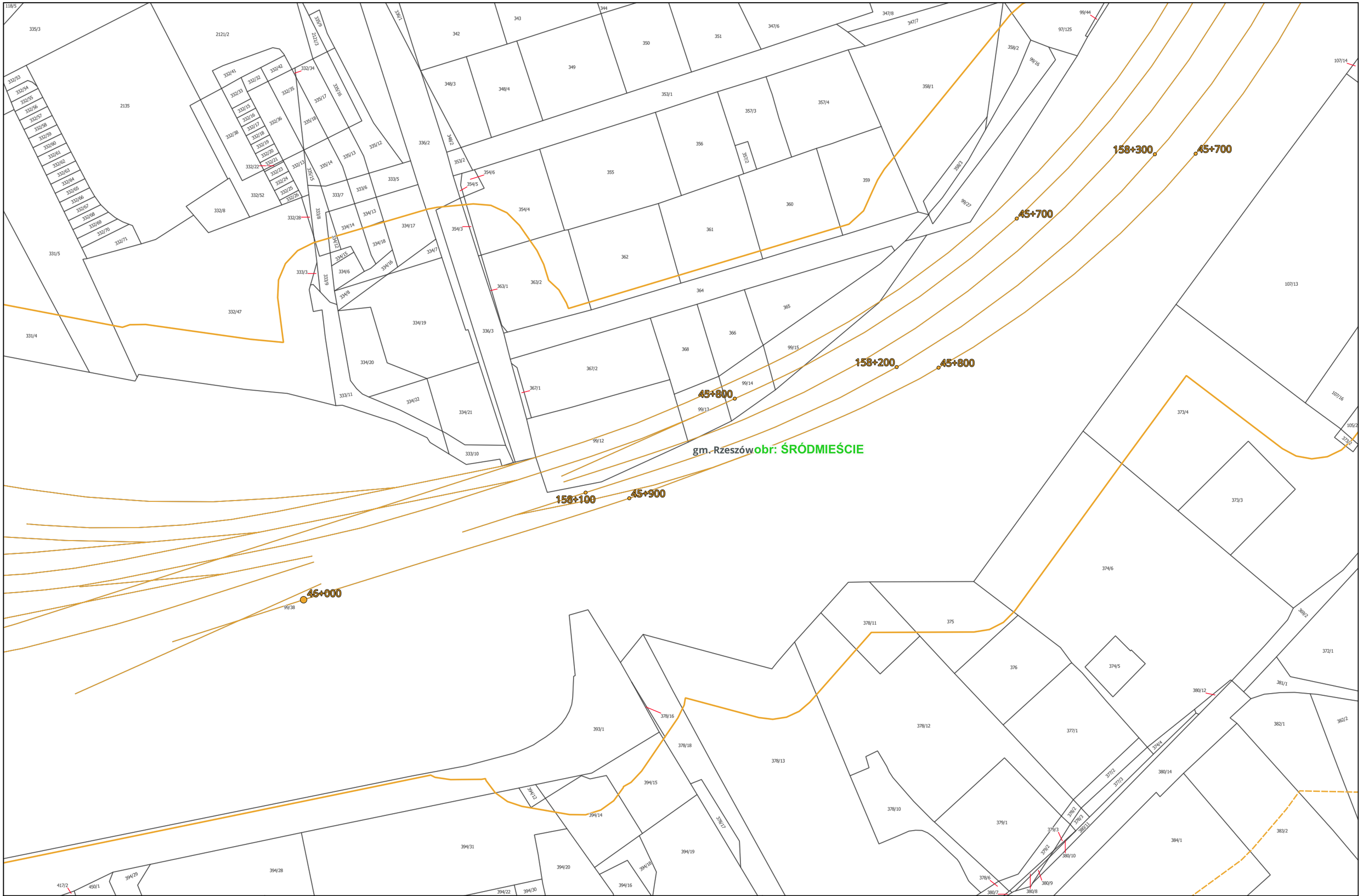

Centralny Port Komunikacyjny Sp. z o.o. Aleje Jerozolimskie 142B 02-305 Warszawa INWESTOR	Databout Sp. z o. o. ul. Bitwy Warszawskiej 1920r. nr 7 (klatka B) 02-366 Warszawa WYKONAWCA	Opracowanie dokumentacji projektowej dla Projektu: "Budowa linii kolejowych nr 58 i 632 na odcinku Łętownia - Rzeszów" ZADANIE	Załącznik 3: Mapa z zaznaczonym przewidywanym terenem, na którym będzie realizowane przedsięwzięcie, oraz z zaznaczonym przewidywanym obszarem, na który będzie oddziaływać przedsięwzięcie na tle mapy ewidencyjnej Arkusz nr 183 z 192 TYTUŁ MAPY	0 25 50 75 m Skala: 1:1 000

obr: ŚRÓDMIEŚCIE

gm. Rzeszów

obr: WILKOWYJA PN

1/1

Centralny Port Komunikacyjny Sp. z o.o. Aleje Jerozolimskie 142B 02-305 Warszawa INWESTOR	Databout Sp. z o. o. ul. Bitwy Warszawskiej 1920r. nr 7 (klatka B) 02-366 Warszawa WYKONAWCA	Opracowanie dokumentacji projektowej dla Projektu: "Budowa linii kolejowych nr 58 i 632 na odcinku Łętownia - Rzeszów" ZADANIE	Załącznik 3: Mapa z zaznaczonym przewidywanym terenem, na którym będzie realizowane przedsięwzięcie, oraz z zaznaczonym przewidywanym obszarem, na który będzie oddziaływać przedsięwzięcie na tle mapy ewidencyjnej Arkusz nr 184 z 192 TYTUŁ MAPY	0 25 50 75 m Skala: 1:1 000

gm. Rzeszów obr: ŚRÓDMIEŚCIE

Centralny Port Komunikacyjny Sp. z o.o. Aleje Jerozolimskie 142B 02-305 Warszawa INWESTOR	Databout Sp. z o. o. ul. Bitwy Warszawskiej 1920r. nr 7 (klatka B) 02-366 Warszawa WYKONAWCA	Opracowanie dokumentacji projektowej dla Projektu: "Budowa linii kolejowych nr 58 i 632 na odcinku Łętownia - Rzeszów" ZADANIE	Załącznik 3: Mapa z zaznaczonym przewidywanym terenem, na którym będzie realizowane przedsięwzięcie, oraz z zaznaczonym przewidywanym obszarem, na który będzie oddziaływać przedsięwzięcie na tle mapy ewidencyjnej Arkusz nr 185 z 192 TYTUŁ MAPY	0 25 50 75 m Skala: 1:1 000

gm. Rzeszów obr: ŚRÓDMIEŚCIE

Centralny Port Komunikacyjny Sp. z o.o. Aleje Jerozolimskie 142B 02-305 Warszawa INWESTOR	Databout Sp. z o. o. ul. Bitwy Warszawskiej 1920r. nr 7 (klatka B) 02-366 Warszawa WYKONAWCA	Opracowanie dokumentacji projektowej dla Projektu: "Budowa linii kolejowych nr 58 i 632 na odcinku Łętownia - Rzeszów" ZADANIE	Załącznik 3: Mapa z zaznaczonym przewidywanym terenem, na którym będzie realizowane przedsięwzięcie, oraz z zaznaczonym przewidywanym obszarem, na który będzie oddziaływać przedsięwzięcie na tle mapy ewidencyjnej Arkusz nr 186 z 192 TYTUŁ MAPY	0 25 50 75 m Skala: 1:1 000

gm. Rzeszów

obr: ŚRÓDMIEŚCIE

Centralny Port Komunikacyjny Sp. z o.o. Aleje Jerozolimskie 142B 02-305 Warszawa INWESTOR	Databout Sp. z o. o. ul. Bitwy Warszawskiej 1920r. nr 7 (klatka B) 02-366 Warszawa WYKONAWCA	Opracowanie dokumentacji projektowej dla Projektu: "Budowa linii kolejowych nr 58 i 632 na odcinku Łętownia - Rzeszów" ZADANIE	Załącznik 3: Mapa z zaznaczonym przewidywanym terenem, na którym będzie realizowane przedsięwzięcie, oraz z zaznaczonym przewidywanym obszarem, na który będzie oddziaływać przedsięwzięcie na tle mapy ewidencyjnej Arkusz nr 187 z 192 TYTUŁ MAPY	0 25 50 75 m Skala: 1:1 000

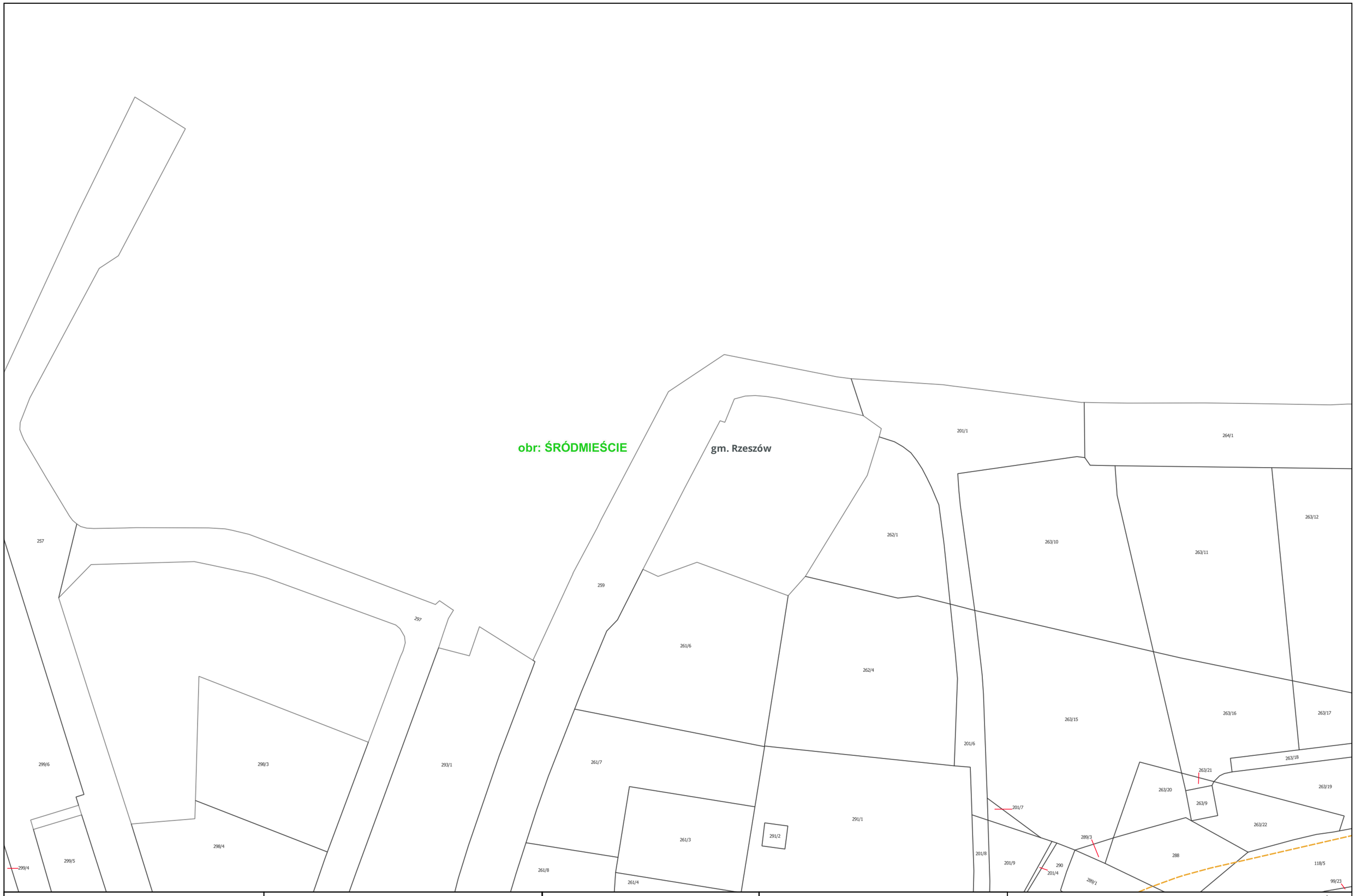

CPK Centralny Port Komunikacyjny Sp. z o.o. Aleje Jerozolimskie 142B 02-305 Warszawa INWESTOR	databout Databout Sp. z o. o. ul. Bitwy Warszawskiej 1920r. nr 7 (klatka B) 02-366 Warszawa WYKONAWCA	Opracowanie dokumentacji projektowej dla Projektu: "Budowa linii kolejowych nr 58 i 632 na odcinku Łętownia - Rzeszów" ZADANIE	Załącznik 3: Mapa z zaznaczonym przewidywanym terenem, na którym będzie realizowane przedsięwzięcie, oraz z zaznaczonym przewidywanym obszarem, na który będzie oddziaływać przedsięwzięcie na tle mapy ewidencyjnej Arkusz nr 188 z 192 TYTUŁ MAPY	0 25 50 75 m Skala: 1:1 000

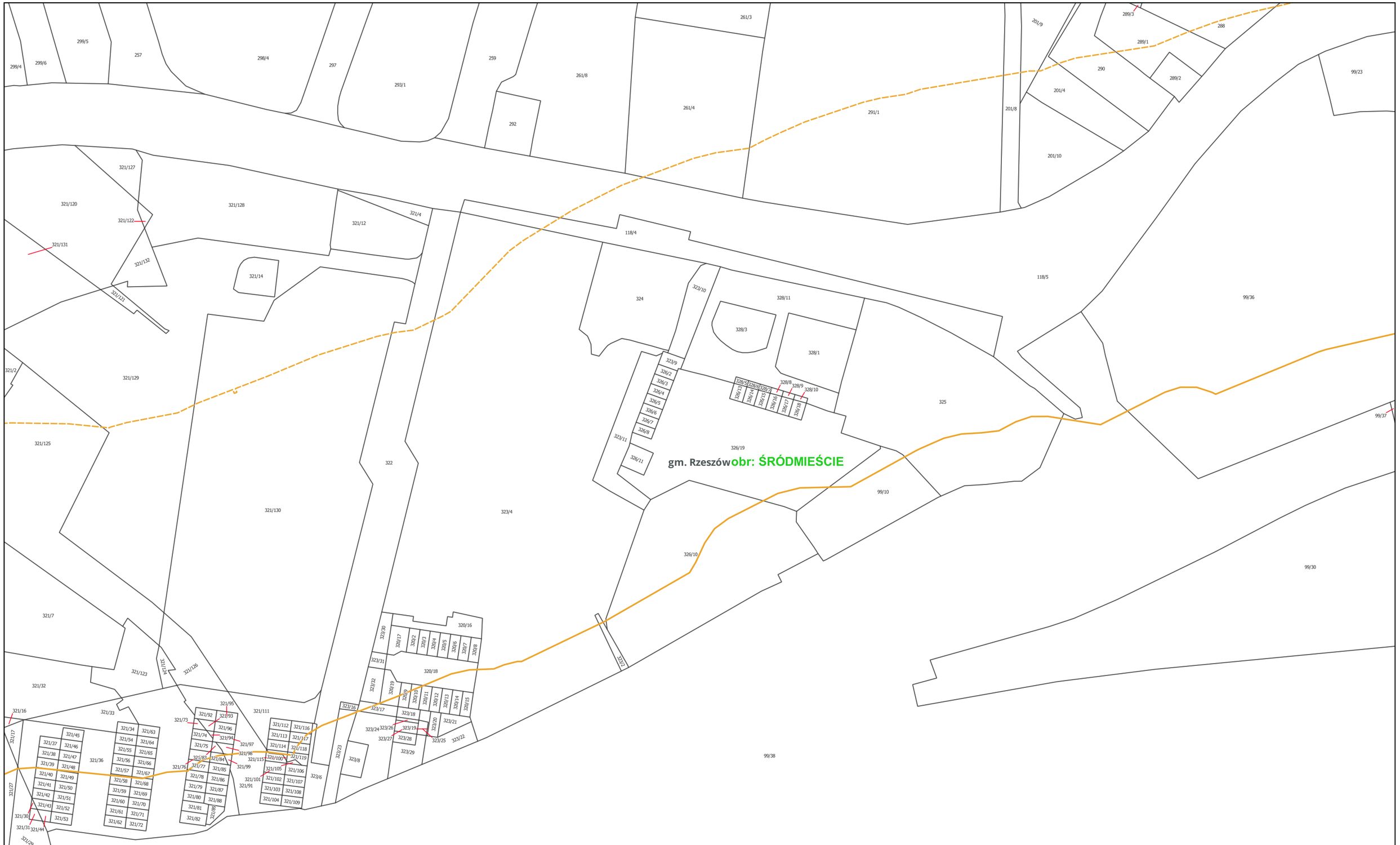

Centralny Port Komunikacyjny Sp. z o.o. Aleje Jerozolimskie 142B 02-305 Warszawa INWESTOR	Databout Sp. z o. o. ul. Bitwy Warszawskiej 1920r. nr 7 (klatka B) 02-366 Warszawa WYKONAWCA	Opracowanie dokumentacji projektowej dla Projektu: "Budowa linii kolejowych nr 58 i 632 na odcinku Łętownia - Rzeszów" ZADANIE	Załącznik 3: Mapa z zaznaczonym przewidywanym terenem, na którym będzie realizowane przedsięwzięcie, oraz z zaznaczonym przewidywanym obszarem, na który będzie oddziaływać przedsięwzięcie na tle mapy ewidencyjnej Arkusz nr 189 z 192 TYTUŁ MAPY	0 25 50 75 m Skala: 1:1 000



Centralny Port Komunikacyjny Sp. z o.o. Aleje Jerozolimskie 142B 02-305 Warszawa INWESTOR	Databout Sp. z o. o. ul. Bitwy Warszawskiej 1920r. nr 7 (klatka B) 02-366 Warszawa WYKONAWCA	Opracowanie dokumentacji projektowej dla Projektu: "Budowa linii kolejowych nr 58 i 632 na odcinku Łętownia - Rzeszów" ZADANIE	Załącznik 3: Mapa z zaznaczonym przewidywanym terenem, na którym będzie realizowane przedsięwzięcie, oraz z zaznaczonym przewidywanym obszarem, na który będzie oddziaływać przedsięwzięcie na tle mapy ewidencyjnej Arkusz nr 190 z 192 TYTUŁ MAPY	0 25 50 75 m Skala: 1:1 000

gm. Rzeszów **obr: ŚRÓDMIEŚCIE**

Centralny Port Komunikacyjny Sp. z o.o. Aleje Jerozolimskie 142B 02-305 Warszawa INWESTOR	Databout Sp. z o. o. ul. Bitwy Warszawskiej 1920r. nr 7 (klatka B) 02-366 Warszawa WYKONAWCA	Opracowanie dokumentacji projektowej dla Projektu: "Budowa linii kolejowych nr 58 i 632 na odcinku Łętownia - Rzeszów" ZADANIE	Załącznik 3: Mapa z zaznaczonym przewidywanym terenem, na którym będzie realizowane przedsięwzięcie, oraz z zaznaczonym przewidywanym obszarem, na który będzie oddziaływać przedsięwzięcie na tle mapy ewidencyjnej Arkusz nr 191 z 192 TYTUŁ MAPY	0 25 50 75 m Skala: 1:1 000

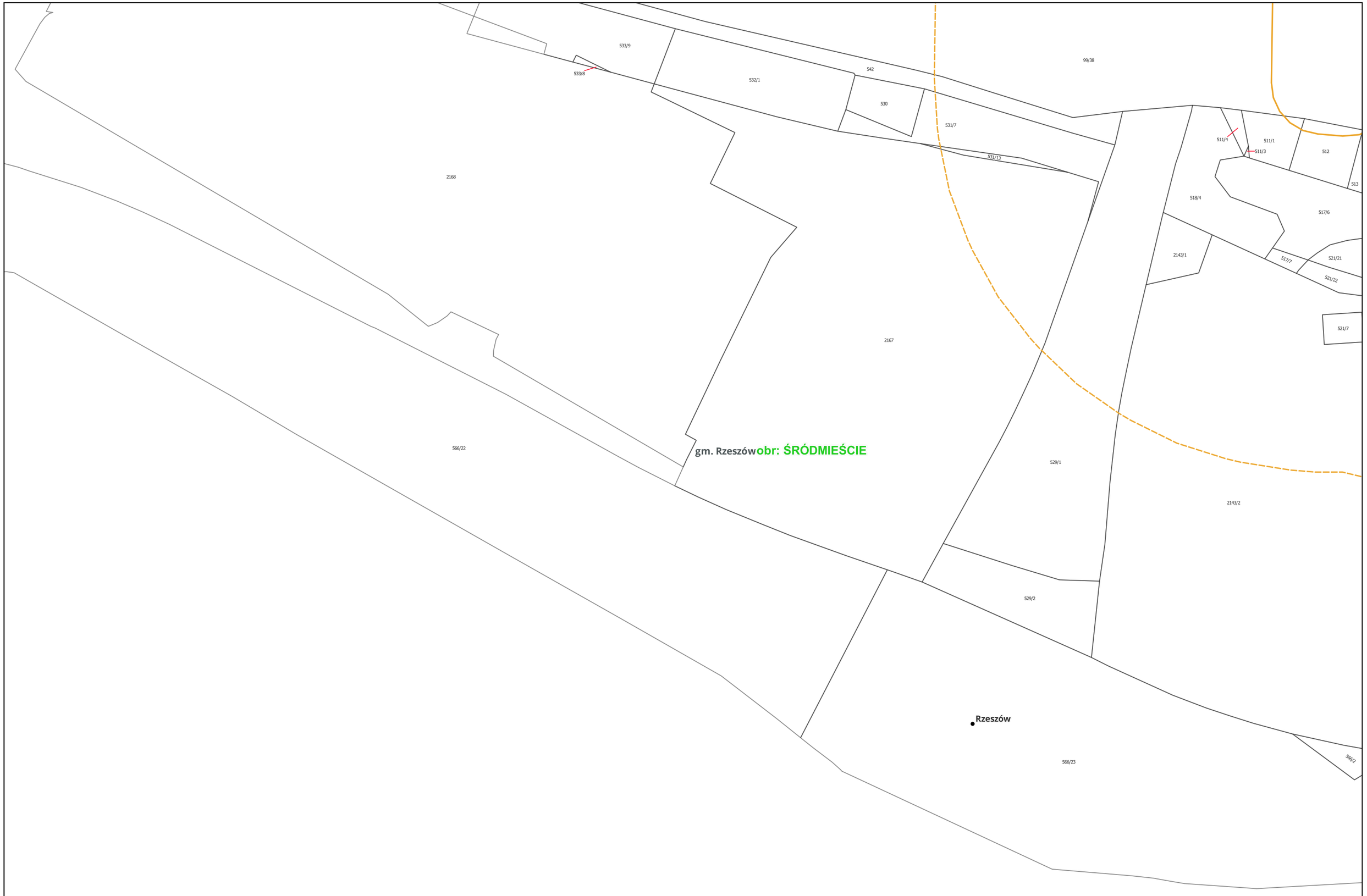

CPK Centralny Port Komunikacyjny Sp. z o.o. Aleje Jerozolimskie 142B 02-305 Warszawa INWESTOR	databout Databout Sp. z o. o. ul. Bitwy Warszawskiej 1920r. nr 7 (klatka B) 02-366 Warszawa WYKONAWCA	Opracowanie dokumentacji projektowej dla Projektu: "Budowa linii kolejowych nr 58 i 632 na odcinku Łętownia - Rzeszów" ZADANIE	Załącznik 3: Mapa z zaznaczonym przewidywanym terenem, na którym będzie realizowane przedsięwzięcie, oraz z zaznaczonym przewidywanym obszarem, na który będzie oddziaływać przedsięwzięcie na tle mapy ewidencyjnej Arkusz nr 192 z 192 TYTUŁ MAPY	0 25 50 75 m Skala: 1:1 000