

**UCHWAŁA NR XI/78/2015
RADY MIEJSKIEJ W RUDNIKU NAD SANEM**

z dnia 30 listopada 2015 r.

w sprawie komunalizacji mienia Skarbu Państwa

Na podstawie art. 7 ust. 1 pkt 1, art. 18 ust. 2 pkt 9 lit. a ustawy z dnia 8 marca 1990 r. o samorządzie gminnym (Dz. U. z 2015 r. poz. 1515) oraz art. 5 ust. 4 ustawy z dnia 10 maja 1990 r. – Przepisy wprowadzające ustawę o samorządzie terytorialnym i ustawę o pracownikach samorządowych (Dz. U. z 1990 r. Nr 32, poz. 191 z późn. zm.), **Rada Miejska w Rudniku nad Sanem uchwała, co następuje:**

§ 1.

Upoważnia się Burmistrza Gminy i Miasta Rudnik nad Sanem do wystąpienia z wnioskiem do Wojewody Podkarpackiego o przekazanie na rzecz Gminy i Miasta Rudnik nad Sanem nieruchomości gruntowej położonej w Rudniku nad Sanem, stanowiącej własność Skarbu Państwa, pozostającej rejestrze gruntów, jako:

- działka nr ewid. 4245/4 o pow. 1,3210 ha, objęta księgą wieczystą nr TB1N/00090036/4,
- działka nr ewid. 4245/5 o pow. 0,3753 ha, objęta księgą wieczystą nr TB1N/00090037/1,
- działka nr ewid. 4246 o pow. 0,1226 ha, objęta księgą wieczystą nr TB1N/00005167/9,
- działka nr ewid. 4247/1 o pow. 0,4466 ha, objęta księgą wieczystą nr TB1N/00090036/4,
- działka nr ewid. 4248 o pow. 0,5592 ha, objęta księgą wieczystą nr TB1N/00004875/8,
- działka nr ewid. 4249 o pow. 0,4179 ha, objęta księgą wieczystą nr TBIN/00002341/2,
- działka nr ewid. 4250 o pow. 1,1403 ha, objęta księgą wieczystą nr TBIN/00010501/1. Przekazana nieruchomość jest wykorzystywana przez Gminę i Miasto Rudnik nad Sanem do realizacji zadań własnych w zakresie gospodarki nieruchomościami.

§ 2.

Nieruchomość gruntowa, o której mowa w § 1 zaznaczona jest kolorem żółtym na mapie ewidencyjnej w skali 1: 1000, stanowiącej załącznik do niniejszej uchwały.

§ 3.


Wykonanie uchwały powierza się Burmistrzowi Gminy i Miasta Rudnik nad Sanem.

§ 4.

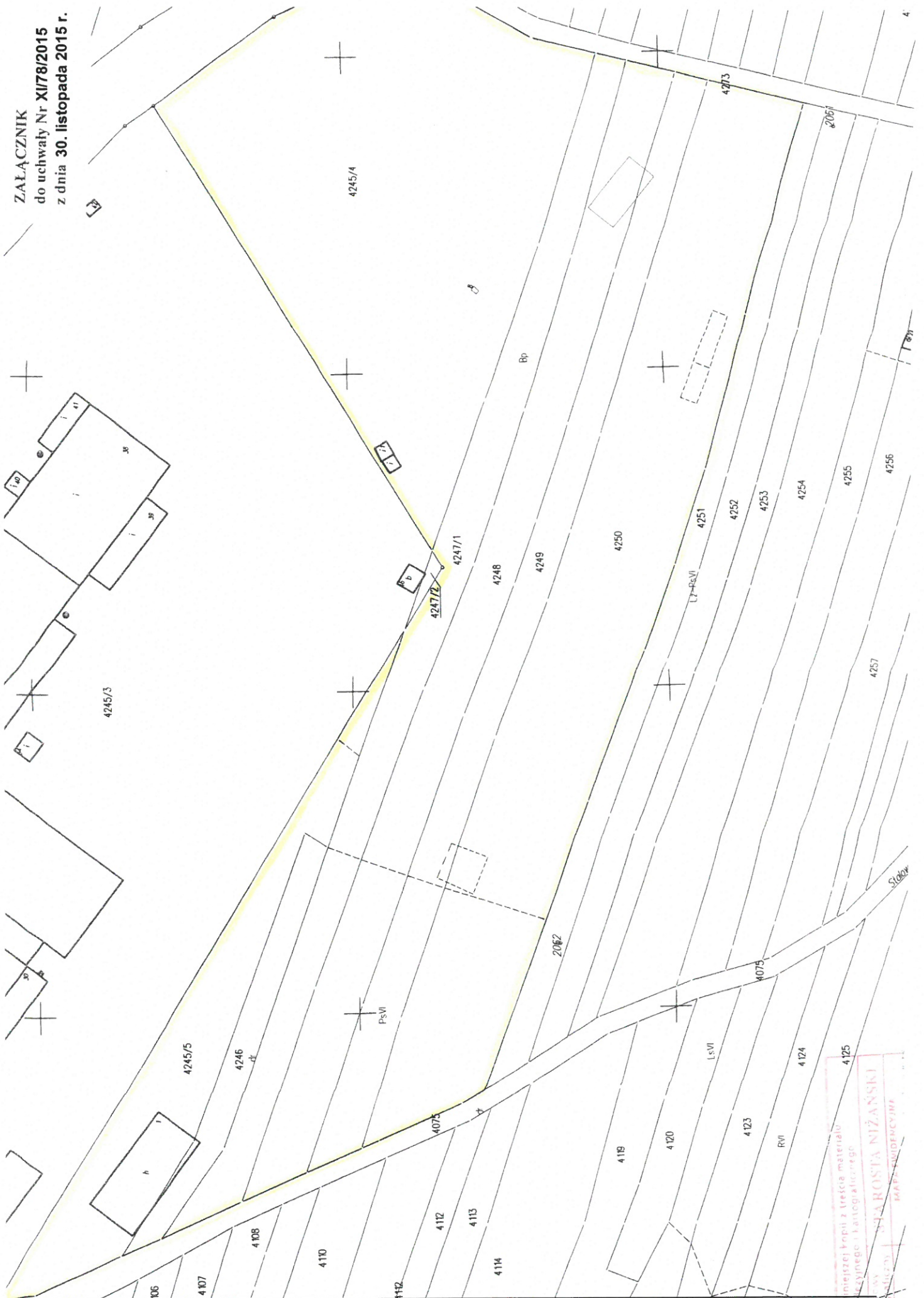
Uchwała wchodzi w życie z dniem podjęcia.

Przewodniczący Rady
Miejskiej

mgr Edward Wołoszyn



ZAŁĄCZNIK
do uchwały Nr XI/78/2015
z dnia 30. listopada 2015 r.



4125
miejscowej kopii z treścią materiału
fizycznego i elektronicznego
SŁAWA ROSTA NIŻAŃSKI
MAPA SĄDOWA
MAPA SĄDOWA

**UCHWAŁA NR XI/78/2015
RADY MIEJSKIEJ W RUDNIKU NAD SANEM**

z dnia 30 listopada 2015 r.

w sprawie komunalizacji mienia Skarbu Państwa

Na podstawie art. 7 ust. 1 pkt 1, art. 18 ust. 2 pkt 9 lit. a ustawy z dnia 8 marca 1990 r. o samorządzie gminnym (Dz. U. z 2015 r. poz. 1515) oraz art. 5 ust. 4 ustawy z dnia 10 maja 1990 r. – Przepisy wprowadzające ustawę o samorządzie terytorialnym i ustawę o pracownikach samorządowych (Dz. U. z 1990 r. Nr 32, poz. 191 z późn. zm.), **Rada Miejska w Rudniku nad Sanem uchwała, co następuje:**

§ 1.

Upoważnia się Burmistrza Gminy i Miasta Rudnik nad Sanem do wystąpienia z wnioskiem do Wojewody Podkarpackiego o przekazanie na rzecz Gminy i Miasta Rudnik nad Sanem nieruchomości gruntowej położonej w Rudniku nad Sanem, stanowiącej własność Skarbu Państwa, pozostającej rejestrze gruntów, jako:

- działka nr ewid. 4245/4 o pow. 1,3210 ha, objęta księgą wieczystą nr TB1N/00090036/4,
- działka nr ewid. 4245/5 o pow. 0,3753 ha, objęta księgą wieczystą nr TB1N/00090037/1,
- działka nr ewid. 4246 o pow. 0,1226 ha, objęta księgą wieczystą nr TB1N/00005167/9,
- działka nr ewid. 4247/1 o pow. 0,4466 ha, objęta księgą wieczystą nr TB1N/00090036/4,
- działka nr ewid. 4248 o pow. 0,5592 ha, objęta księgą wieczystą nr TB1N/00004875/8,
- działka nr ewid. 4249 o pow. 0,4179 ha, objęta księgą wieczystą nr TBIN/00002341/2,
- działka nr ewid. 4250 o pow. 1,1403 ha, objęta księgą wieczystą nr TBIN/00010501/1. Przekazana nieruchomość jest wykorzystywana przez Gminę i Miasto Rudnik nad Sanem do realizacji zadań własnych w zakresie gospodarki nieruchomościami.

§ 2.

Nieruchomość gruntowa, o której mowa w § 1 zaznaczona jest kolorem żółtym na mapie ewidencyjnej w skali 1: 1000, stanowiącej załącznik do niniejszej uchwały.

§ 3.


Wykonanie uchwały powierza się Burmistrzowi Gminy i Miasta Rudnik nad Sanem.

§ 4.

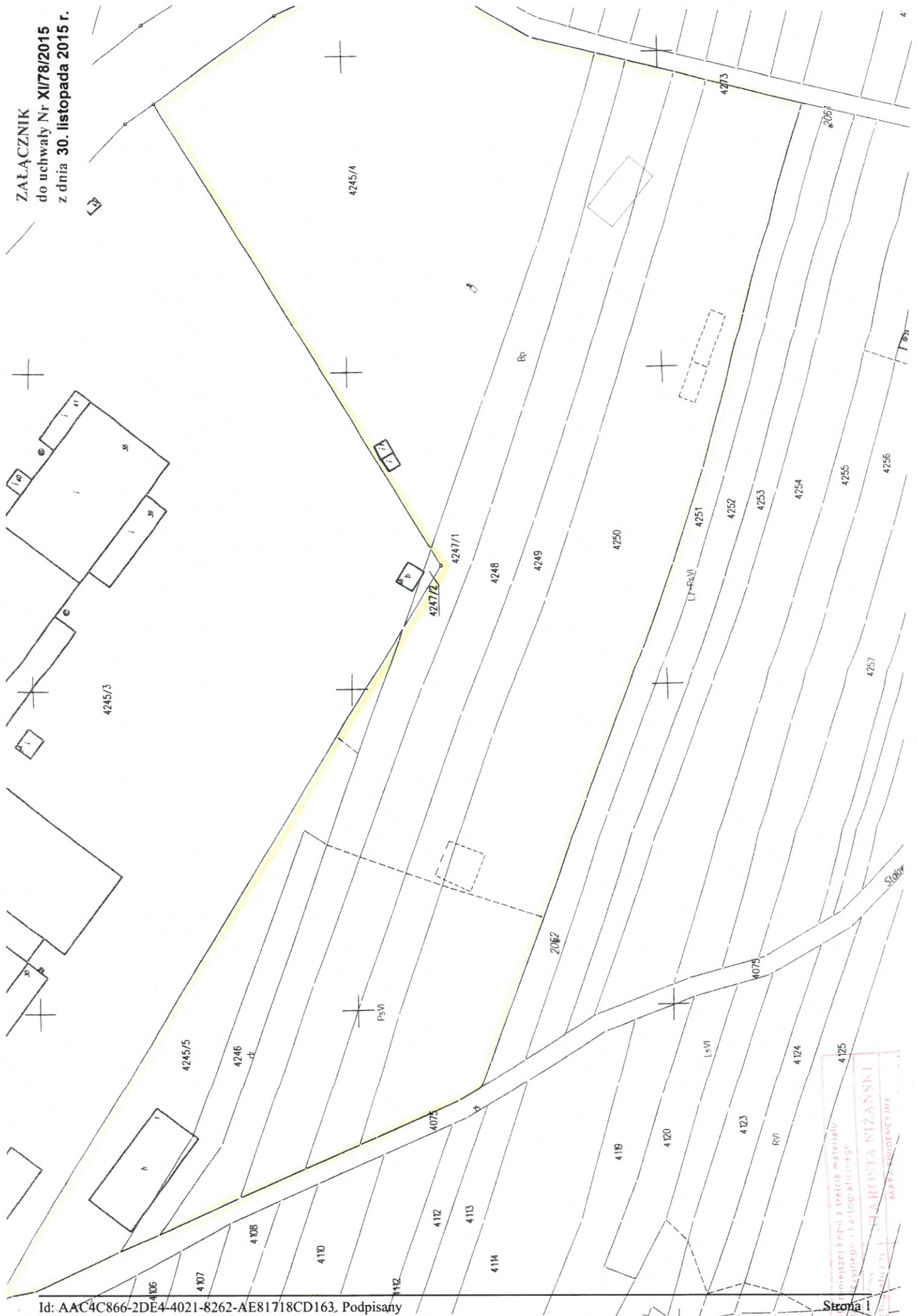
Uchwała wchodzi w życie z dniem podjęcia.

Przewodniczący Rady
Miejskiej

mgr Edward Wołoszyn



ZAŁĄCZNIK
do uchwały Nr XI/78/2015
z dnia 30. listopada 2015 r.



Instytucja Populacji z tereścia materiału
Wyższego i Inżynierskiego
Katedra Geodezji i Kartografii
Prof. dr hab. inż. JOLANTA ROSTA NIŻAŃSKI
Katedra Geodezji i Kartografii