

**UCHWAŁA NR XXVIII/246/2017  
RADY MIEJSKIEJ W RUDNIKU NAD SANEM**

z dnia 29 listopada 2017 r.

**w sprawie komunalizacji mienia Skarbu Państwa**

Na podstawie art. 7 ust. 1 pkt 2 i 3, art. 18 ust. 2 pkt 9 lit. a ustawy z dnia 8 marca 1990 r. o samorządzie gminnym (Dz. U. z 2017 r. poz. 1875) oraz art. 5 ust. 4 ustawy z dnia 10 maja 1990 r. – Przepisy wprowadzające ustawę o samorządzie terytorialnym i ustawę o pracownikach samorządowych (Dz. U. z 1990 r. Nr 32, poz. 191 z późn. zm.), **Rada Miejska w Rudniku nad Sanem uchwala, co następuje:**

**§ 1.**

Upoważnia się Burmistrza Gminy i Miasta Rudnik nad Sanem do wystąpienia z wnioskiem do Wojewody Podkarpackiego o przekazanie na rzecz Gminy i Miasta Rudnik nad Sanem nieruchomości gruntowych, stanowiących własność Skarbu Państwa, położonych w Rudniku nad Sanem, pozostających w użytkowaniu wieczystym Gminy i Miasta Rudnik nad Sanem, objętych księgą wieczystą nr TB1N/00104277/7, oznaczonych w rejestrze gruntów jako:

- działka nr ewid. 2095/2 o pow. 0,1673 ha,
- działka nr ewid. 2095/3 o pow. 0,0757 ha,
- działka nr ewid. 2095/4 o pow. 0,0222 ha,
- działka nr ewid. 2095/5 o pow. 0,0216 ha.

Przekazane nieruchomości nr ewid. 2095/2, 2095/3, 2095/4 i 2095/5 będą wykorzystane przez Gminę i Miasto Rudnik nad Sanem do realizacji zadań własnych w zakresie gminnych dróg i organizacji ruchu drogowego oraz pod lokalizację przepompowni ścieków.

**§ 2.**

Nieruchomości gruntowe, o których mowa w § 1 określają załączniki:

- Nr 1 – wyrys z mapy ewidencyjnej dla działek nr ewid. 2095/2 i 2095/3,
- Nr 2 – wyrys z mapy ewidencyjnej dla działki nr ewid. 2095/4,
- Nr 3 – wyrys z mapy ewidencyjnej dla działki nr ewid. 2095/5.

**§ 3.**


Wykonanie uchwały powierza się Burmistrzowi Gminy i Miasta Rudnik nad Sanem.

**§ 4.**

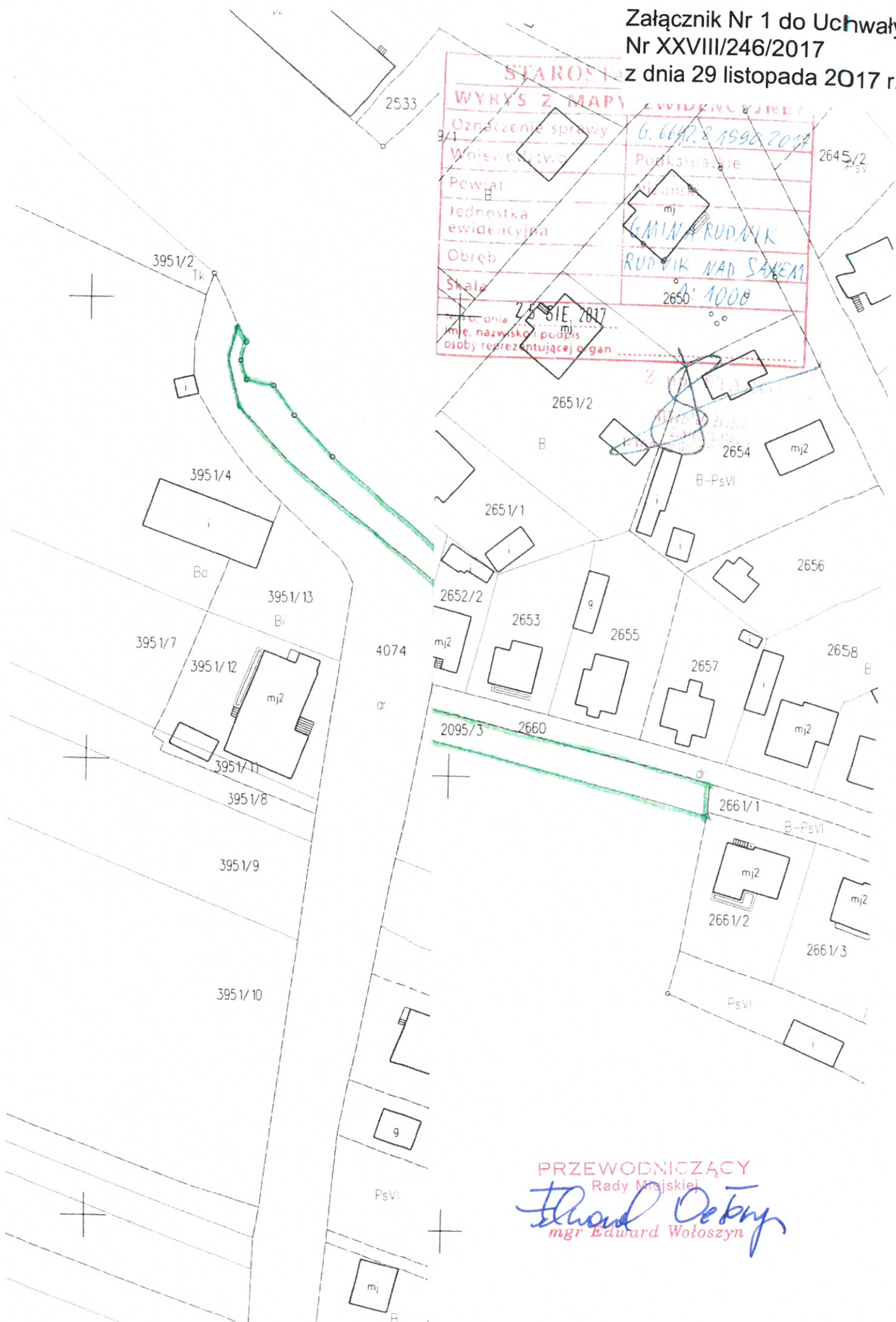
Uchwała wchodzi w życie z dniem podjęcia.

Przewodniczący Rady  
Miejskiej

**mgr Edward Wołoszyn**



STAROSTA	
WYRYS Z MAPY EWIDENCJI JREI	
Oznaczenie sprawy	G. 6642.8.4590.2017
Województwo	Podkarpackie
Powiat	Miński
Jednostka ewidencyjna	GMINA RUDNIK
Obwód	RUDNIK NAD SAKAM
Skala	2650 : 1000
Data, dnia 25 SIE. 2017	
Imię, nazwisko i podpis osoby reprezentującej organ	

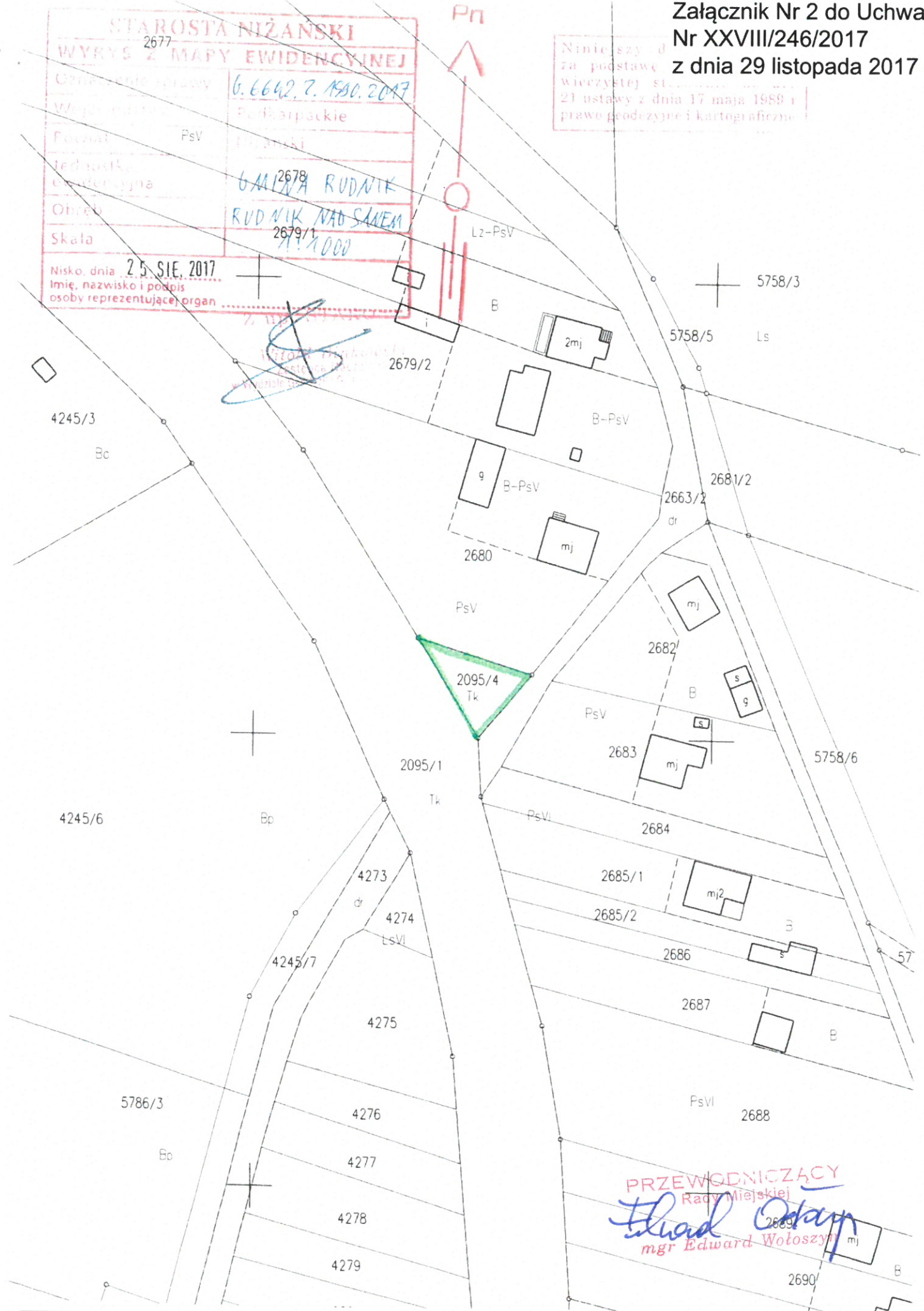


PRZEWODNICZĄCY  
Rady Miejskiej  
*Edward Wołoszyn*  
mgr Edward Wołoszyn



Niniejszy dokument  
za podstawę  
wieczystej służebności  
z 21 ustawy z dnia 17 maja 1989 r.  
prawo geodezyjne i kartograficzne

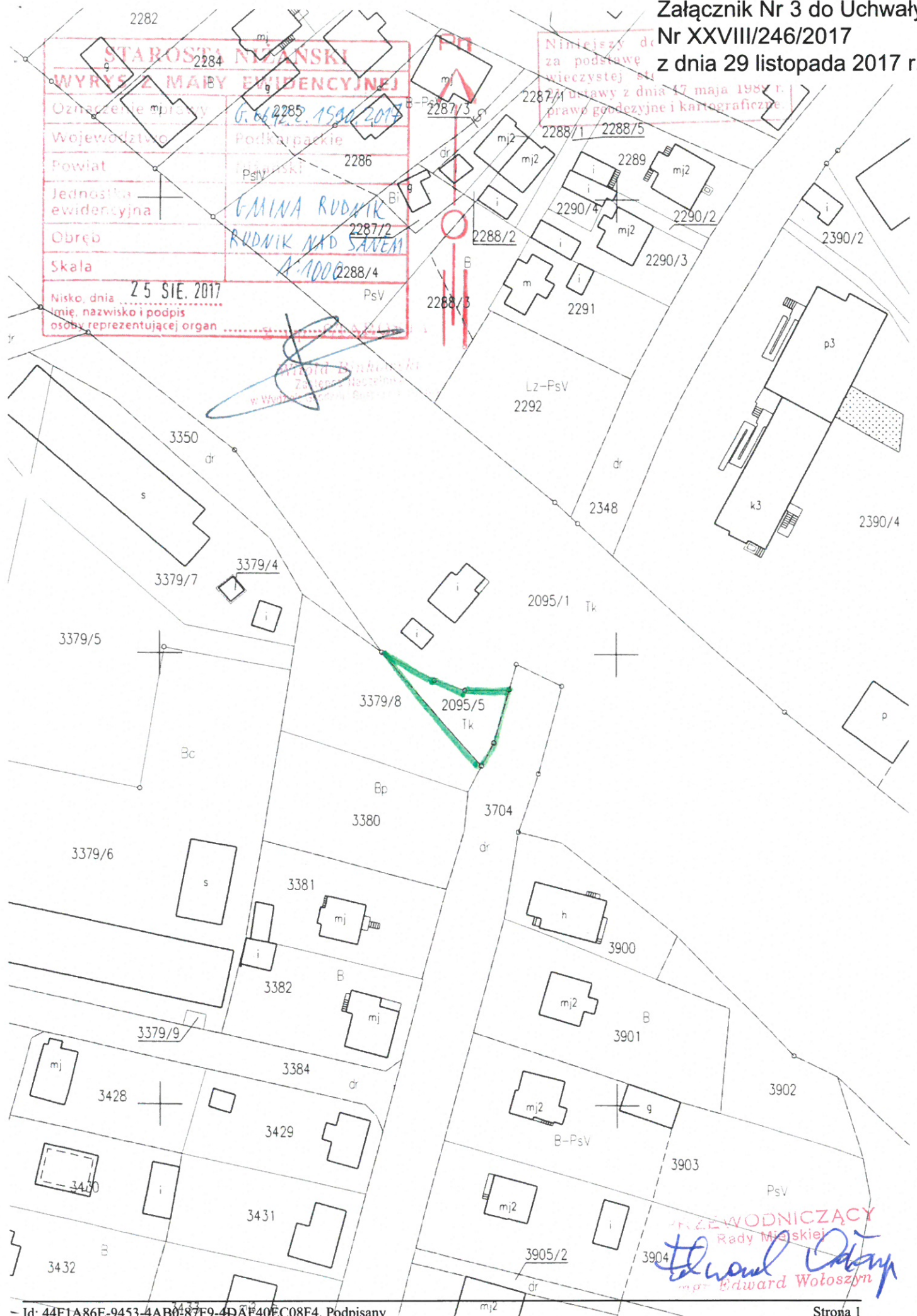
2677	
STAROSTA NIŻAŃSKI	
WYRYS Z MAPY EWIDENCYJNEJ	
Uzniesienie sprawy	6.6642.7.1580.2017
Województwo	Podkarpackie
Powiat	PsV
	Niżański
Jednostka ewidencyjna	2678 GMINA RUDNIK
Obszar	RUDNIK NAD SAMEM
Skala	2679/1 1:1000
Nisko, dnia 25 SIE. 2017	
Imię, nazwisko i podpis osoby reprezentującej organ	



Załącznik Nr 3 do Uchwały  
 Nr XXVIII/246/2017  
 z dnia 29 listopada 2017 r.

2282	
STAROSTA NIEZANSKI	
WYRYS Z MAPY EWIDENCYJNEJ	
Oznaczenie mapy	G. 6142.2.1500.2017
Województwo	Podkarpackie
Powiat	Psivski
Jednostka ewidencyjna	GMINA RUDNIK
Obręb	RUDNIK NAD SĄWEM
Skala	1:1000
Nisko, dnia	25 SIE. 2017
Imię, nazwisko i podpis osoby reprezentującej organ	

Niniejszy dokument  
 za podstawie  
 wieczystej s  
 ustawy z dnia 17 maja 1984 r.  
 prawo geodezyjne i kartograficzne.



PRZEWODNICZĄCY  
 Rady Miejskiej  
*Edward Wołoszyn*  
 Edward Wołoszyn