

**UCHWAŁA NR XXXVII/306/2018
RADY MIEJSKIEJ W RUDNIKU NAD SANEM**

z dnia 7 września 2018 r.

w sprawie sprzedaży nieruchomości stanowiących własność Gminy i Miasta Rudnik nad Sanem

Na podstawie art. 18 ust. 2 pkt 9 lit. a ustawy z dnia 8 marca 1990 r. o samorządzie gminnym (Dz. U. z 2018 r. poz. 994 z późn. zm.) oraz art. 28 i art. 37 ust. 1 ustawy z dnia 21 sierpnia 1997 r. o gospodarce nieruchomościami (Dz. U. z 2018 r. poz. 121 z późn. zm.), **Rada Miejska w Rudniku nad Sanem uchwała, co następuje:**

§ 1.

Wyraża zgodę na sprzedaż w drodze przetargu niezabudowanych nieruchomości gruntowych stanowiących własność Gminy i Miasta Rudnik nad Sanem, położonych w Rudniku nad Sanem, objętych prowadzoną przez Sąd Rejonowy w Nisku IV Wydział Ksiąg Wieczystych księgą wieczystą nr TB1N/00090036/4 oznaczonych w rejestrze gruntów jako:

- działka nr ewid. 5786/2 o powierzchni 0,9493 ha,
- działka nr ewid. 5786/3 o powierzchni 0,9529 ha.

Zgodnie z obowiązującym Miejscowym Planem Zagospodarowania Przestrzennego terenu zabudowy przemysłowo – usługowej przy ul. Stalowej w Rudniku nad Sanem zatwierdzonym uchwałą nr XXII/187/2017 ogłoszoną w Dzienniku Urzędowym Województwa Podkarpackiego Nr 1974 w dniu 12 maja 2017 r. działki położone są w obszarze przeznaczonym pod zabudowę przemysłowo – usługową.

§ 2.

Nieruchomości, o których mowa w § 1 określają załączniki:

- Nr 1 – wyrys z mapy ewidencyjnej,
- Nr 2 – wypis z rejestru gruntów,
- Nr 3 – wyrys i wypis z Miejscowego Planu Zagospodarowania Przestrzennego terenu zabudowy przemysłowo – usługowej przy ul. Stalowej w Rudniku nad Sanem.

§ 3.


Wykonanie uchwały powierza się Burmistrzowi Gminy i Miasta Rudnik nad Sanem.

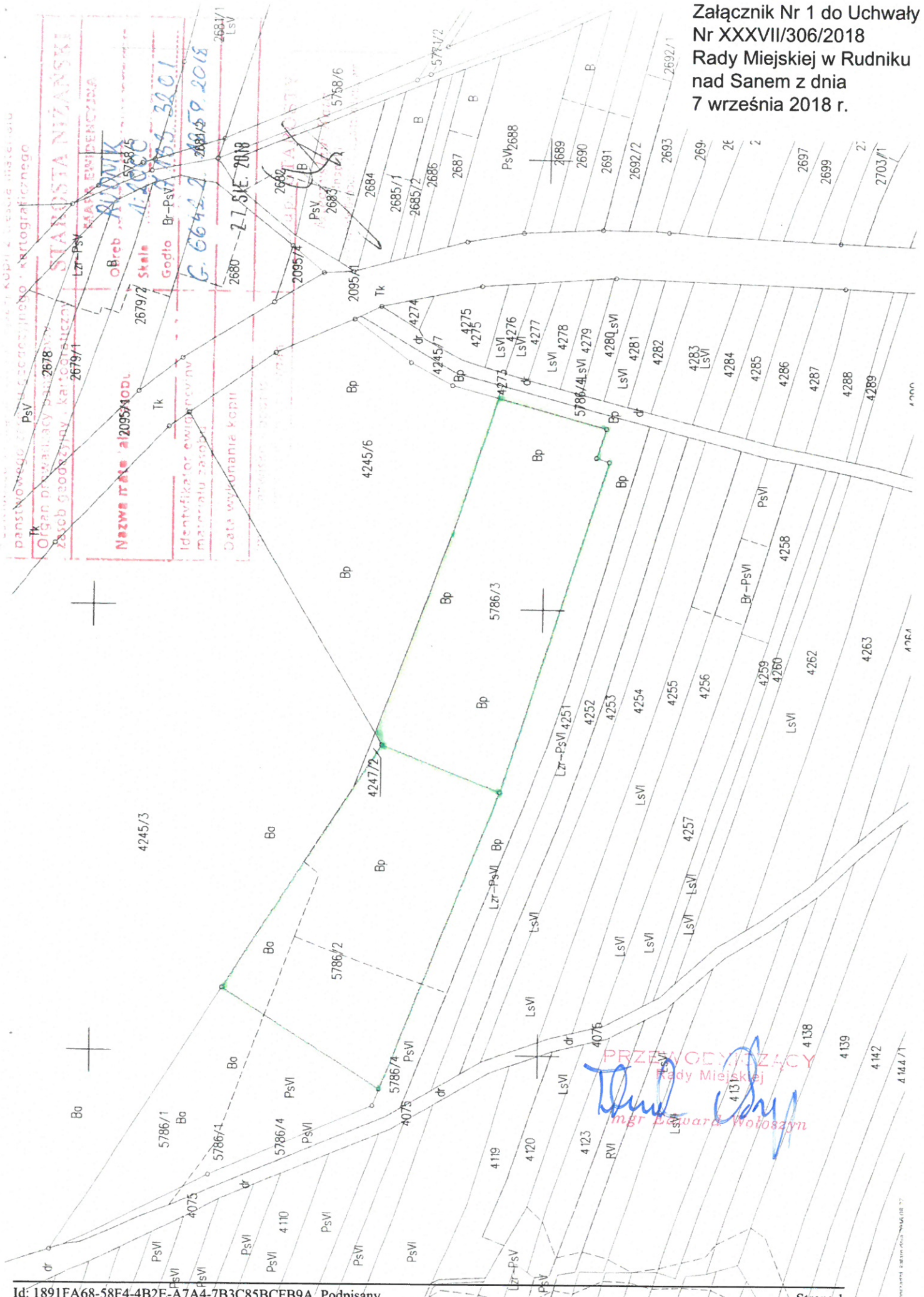
§ 4.

Uchwała wchodzi w życie z dniem podjęcia.

Przewodniczący Rady
Miejskiej

mgr Edward Wołoszyn





PRZEWODNICZĄCY
Rady Miejskiej
413
mgr Edward Wołoszyn

Województwo : PODKARPIE

Powiat : POWIAT RUDNIK

Jednostka ewidencyjna : 181206_4

Obręb : 0001 RUDNIK NAD SANEM

(nazwa organu wydającego dokument)

Nr kancelaryjny : G.6621.7.165.2018

Zbiór danych opisowych ewidencji gruntów i budynków wraz ze zbiorem
danych dotyczących podmiotów wykazanych w ewidencji gruntów i budynków

z dnia: 2018-08-27

Jednostka rejestrowa : G.3378

Lp	Podmiot ewidencyjny	Charakter własności / władania	Udział
1	GMINA RUDNIK NAD SANEM RYNEK 40; 37-420 RUDNIK NAD SANEM;	Własność	1/1

Nr działki	Ark.	Położenie działki	Opis użytku	Oznaczenie użytków i konturów klasyfikac.	Pow. użytku [ha]	Pow. działki [ha]	Nr KW lub inny dokument własności
5786/2			tereny przemysłowe	Ba	0.1040	0.9493	AKT.NOT.12574/ 2008
			zurbanizowane tereny niezabudowane lub w trakcie zabudowy	Bp	0.5825		AKT.NOT.1634/2009
			pastwiska trwałe	PsVI	0.2628		DEC. GT. 6831.12.2017 DEC. N- VII.7531.2.2016 P.1812.2017.550 TB1N/00090036/4
Id działki: 181206_4.0001.5786/Wartość gruntów:							
5786/3			zurbanizowane tereny niezabudowane lub w trakcie zabudowy	Bp	0.9529	0.9529	AKT.NOT.12574/ 2008 AKT.NOT.1634/2009 DEC. GT. 6831.12.2017 DEC. N- VII.7531.2.2016 P.1812.2017.550 TB1N/00090036/4

Strona: 3

PRZEWODNICZĄCY
Rady Miejskiej
mgr Edward Wotoszyn

Id działki: 181206_4.0001.5786/Wartość gruntów:

Razem powierzchnia działek :

1.9022 ha

Słownie : jeden ha. dziewięć tysięcy dwadzieścia dwa m. kwadr.

Wypis zawiera dane według stanu na dzień : 2018-08-27

Sporządził : Andrzej Głaz

Z up. STAROSTY

Andrzej Głaz
Andrzej Głaz

Inspektor

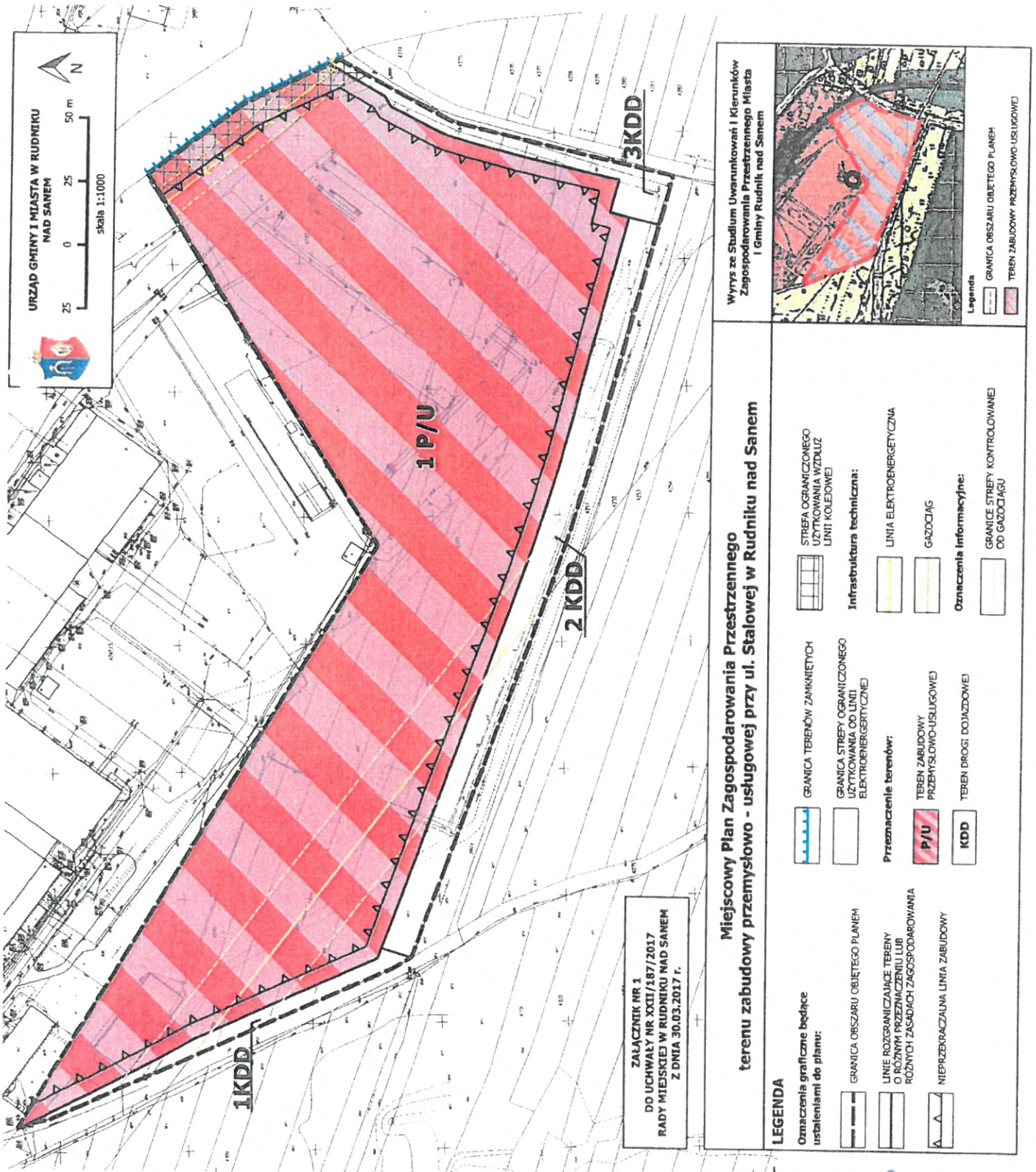
w Wydziale Geodezji i Gospodarki Gruntami

2018-08-27.....

(imię i nazwisko osoby reprezentującej organ

Strona: 4

PRZEWODNICZĄCY
Rady Miejskiej
mgr Edward Wołoszyn
mgr Edward Wołoszyn



PRZEWODNICZĄCY
 Rady Miejskiej
mgr Edward Wotoszyn