

**UCHWAŁA NR XI/80/2015  
RADY MIEJSKIEJ W RUDNIKU NAD SANEM**

z dnia 30 listopada 2015 r.

**w sprawie komunalizacji mienia Skarbu Państwa**

Na podstawie art. 7 ust. 1 pkt 6 i 6a, art. 18 ust. 2 pkt 9 lit. a ustawy z dnia 8 marca 1990 r. o samorządzie gminnym (Dz. U. z 2015 r. poz. 1515) oraz art. 5 ust. 4 ustawy z dnia 10 maja 1990 r. – Przepisy wprowadzające ustawę o samorządzie terytorialnym i ustawę o pracownikach samorządowych (Dz. U. z 1990 r. Nr 32, poz. 191 z późn. zm.), **Rada Miejska w Rudniku nad Sanem uchwala, co następuje:**

**§ 1.**

Upoważnia się Burmistrza Gminy i Miasta Rudnik nad Sanem do wystąpienia z wnioskiem do Wojewody Podkarpackiego o przekazanie na rzecz Gminy i Miasta Rudnik nad Sanem nieruchomości gruntowej, stanowiącej własność Skarbu Państwa, położonej w Rudniku nad Sanem, pozostającej w użytkowaniu wieczystym Gminy i Miasta Rudnik nad Sanem, objętej księgą wieczystą nr TB1N/00081053/3, składającej się z działek oznaczonych w rejestrze gruntów, jako:

- działka nr ewid. 2390/2 o pow. 0,0322 ha,
- działka nr ewid. 2390/4 o pow. 0,8603 ha,
- działka nr ewid. 2390/6 o pow. 0,0458 ha. Przekazana nieruchomość jest wykorzystywana przez Gminę i Miasto Rudnik nad Sanem dorealizacji zadań własnych w zakresie organizacji pomocy społecznej.

**§ 2.**

Nieruchomość gruntowa, o której mowa w § 1 zaznaczona jest kolorem żółtym na mapie ewidencyjnej w skali 1: 1000, stanowiącej załącznik do niniejszej uchwały.

**§ 3.**


Wykonanie uchwały powierza się Burmistrzowi Gminy i Miasta Rudnik nad Sanem.

**§ 4.**

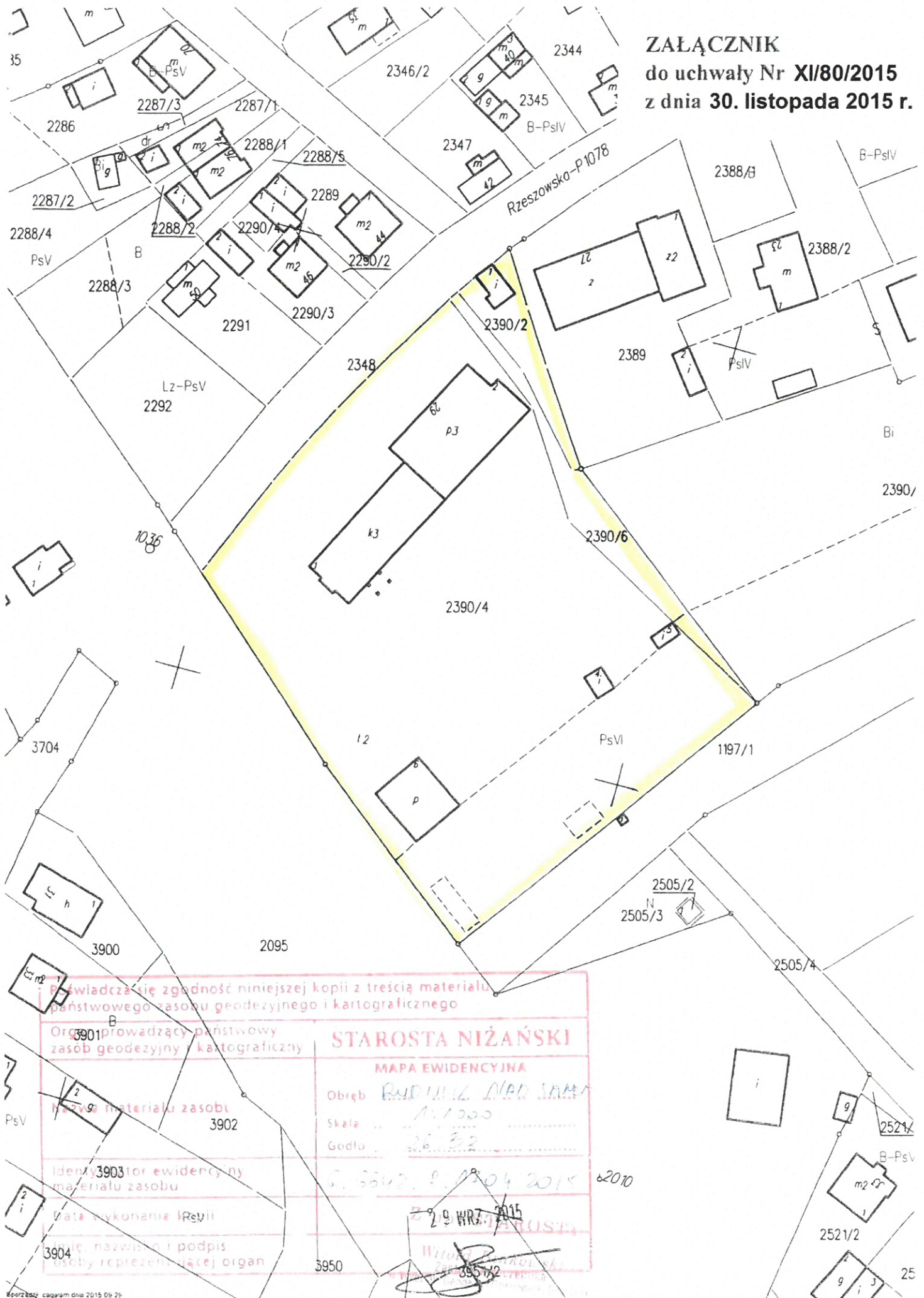
Uchwała wchodzi w życie z dniem podjęcia.

Przewodniczący Rady  
Miejskiej

**mgr Edward Wołoszyn**



**ZALĄCZNIK  
do uchwały Nr XI/80/2015  
z dnia 30. listopada 2015 r.**



Pświadczam zgodność niniejszej kopii z treścią materiału państwowego zasobu geodezyjnego i kartograficznego	
Organ prowadzący państwowy zasob geodezyjny i kartograficzny	<b>STAROSTA NIŻAŃSKI</b>
Nazwa materiału zasobu	MAPA EWIDENCYJNA
Identyfikator ewidencyjny materiału zasobu	Obszr <u>BUDNIEK NAD SAKOŁ</u>
Data wykonania (PsVII)	Skala <u>1:1000</u>
Imię, nazwisko i podpis osoby reprezentującej organ	Godło <u>26.32</u>
	<u>5. 5542. 9. 1304 2015</u>
	<u>29 WRZ 2015</u>
	<u>STAROSTA</u>

**UCHWAŁA NR XI/80/2015  
RADY MIEJSKIEJ W RUDNIKU NAD SANEM**

z dnia 30 listopada 2015 r.

**w sprawie komunalizacji mienia Skarbu Państwa**

Na podstawie art. 7 ust. 1 pkt 6 i 6a, art. 18 ust. 2 pkt 9 lit. a ustawy z dnia 8 marca 1990 r. o samorządzie gminnym (Dz. U. z 2015 r. poz. 1515) oraz art. 5 ust. 4 ustawy z dnia 10 maja 1990 r. – Przepisy wprowadzające ustawę o samorządzie terytorialnym i ustawę o pracownikach samorządowych (Dz. U. z 1990 r. Nr 32, poz. 191 z późn. zm.), **Rada Miejska w Rudniku nad Sanem uchwala, co następuje:**

**§ 1.**

Upoważnia się Burmistrza Gminy i Miasta Rudnik nad Sanem do wystąpienia z wnioskiem do Wojewody Podkarpackiego o przekazanie na rzecz Gminy i Miasta Rudnik nad Sanem nieruchomości gruntowej, stanowiącej własność Skarbu Państwa, położonej w Rudniku nad Sanem, pozostającej w użytkowaniu wieczystym Gminy i Miasta Rudnik nad Sanem, objętej księgą wieczystą nr TB1N/00081053/3, składającej się z działek oznaczonych w rejestrze gruntów, jako:

- działka nr ewid. 2390/2 o pow. 0,0322 ha,
- działka nr ewid. 2390/4 o pow. 0,8603 ha,

- działka nr ewid. 2390/6 o pow. 0,0458 ha. Przekazana nieruchomość jest wykorzystywana przez Gminę i Miasto Rudnik nad Sanem dorealizacji zadań własnych w zakresie organizacji pomocy społecznej.

**§ 2.**

Nieruchomość gruntowa, o której mowa w § 1 zaznaczona jest kolorem żółtym na mapie ewidencyjnej w skali 1: 1000, stanowiącej załącznik do niniejszej uchwały.

**§ 3.**


Wykonanie uchwały powierza się Burmistrzowi Gminy i Miasta Rudnik nad Sanem.

**§ 4.**

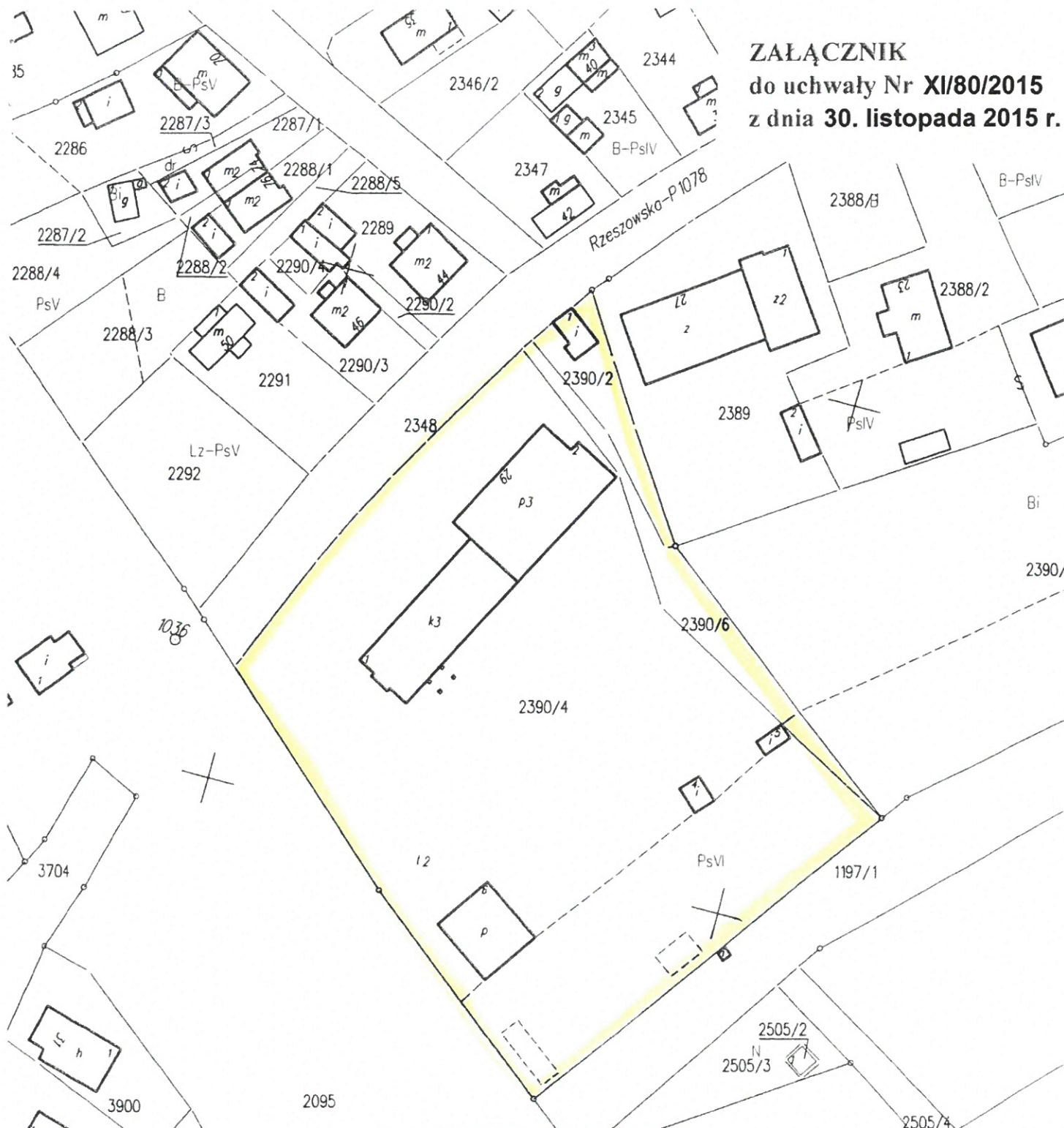
Uchwała wchodzi w życie z dniem podjęcia.

Przewodniczący Rady  
Miejskiej

**mgr Edward Wołoszyn**



**ZALĄCZNIK  
do uchwały Nr XI/80/2015  
z dnia 30. listopada 2015 r.**



Powiadza się zgodność niniejszej kopii z treścią materiału państwowego zasobu geodezyjnego i kartograficznego

Organ prowadzący państwowy zasob geodezyjny i kartograficzny	<b>STAROSTA NIŻAŃSKI</b>
Nazwa materiału zasobu	MAPA EWIDENCYJNA
Identyfikator ewidencyjny materiału zasobu	Obręb <i>BUDOWLA NAD JAMĄ</i>
Data wykonania	Skala <i>1:1000</i>
Imię, nazwisko i podpis osoby reprezentującej organ	Godło <i>26.02</i>

29 WRZ 2015

*Witold...*