

**UCHWAŁA NR XXVI/221/2017
RADY MIEJSKIEJ W RUDNIKU NAD SANEM**

z dnia 17 sierpnia 2017 r.

w sprawie sprzedaży działki gruntu stanowiącej własność Gminy i Miasta Rudnik nad Sanem

Na podstawie art. 18 ust. 2 pkt 9 lit. a ustawy z dnia 8 marca 1990 r. o samorządzie gminnym (Dz. U. z 2016 r. poz. 446 z późn. zm.) oraz art. 28 ustawy z dnia 21 sierpnia 1997 r. o gospodarce nieruchomościami (Dz. U. z 2016 r. poz. 2147 z późn. zm.), **Rada Miejska w Rudniku nad Sanem uchwala, co następuje:**

§ 1.

Wyraża zgodę na sprzedaż w drodze przetargu zabudowanej nieruchomości stanowiącej własność Gminy i Miasta Rudnik nad Sanem, oznaczonej, jako działka nr ewid. 5786/1 o pow. 0,6192 ha, położonej w Rudniku nad Sanem, objętej księgą wieczystą nr TB1N/00090036/4 prowadzoną przez Sąd Rejonowy w Nisku, IV Wydział Ksiąg Wieczystych. Zgodnie z obowiązującym Miejscowym Planem Zagospodarowania Przestrzennego w Rudniku nad Sanem zatwierdzonym uchwałą nr XXII/187/2017 ogłoszoną w Dzienniku Urzędowym Województwa Podkarpackiego Nr 1974 w dniu 12 maja 2017 r. ww. działka leży w terenie zabudowy przemysłowo – usługowej przy ul. Stalowej w Rudniku nad Sanem.

§ 2.

Nieruchomość, o której mowa w § 1 określają załączniki:

- Nr 1 – wyrys z mapy ewidencyjnej,
- Nr 2 – wypis z rejestru gruntów,
- Nr 3 – wyrys i wypis z Miejscowego Planu Zagospodarowania Przestrzennego terenu zabudowy przemysłowo – usługowej przy ul. Stalowej w Rudniku nad Sanem.

§ 3.


Wykonanie uchwały powierza się Burmistrzowi Gminy i Miasta Rudnik nad Sanem.

§ 4.

Uchwała wchodzi w życie z dniem podjęcia.

Przewodniczący Rady
Miejskiej

mgr Edward Wołoszyn



Poświadczam się zgodność niniejszej k
państwowego zasobu geodezyjnego

Organ prowadzący państwowy
zasob geodezyjny i kartograficzny

ZALĄCZNIK Nr 1
do uchwały nr XXVI/221/2017
z dnia 17.08.2017 r.

Nazwa materialu zasobu

MAPA EWIDENCYJNA
Obreń RUDNIK NAD SANEM

Skala 1:1000

Godło 9.139.32.014

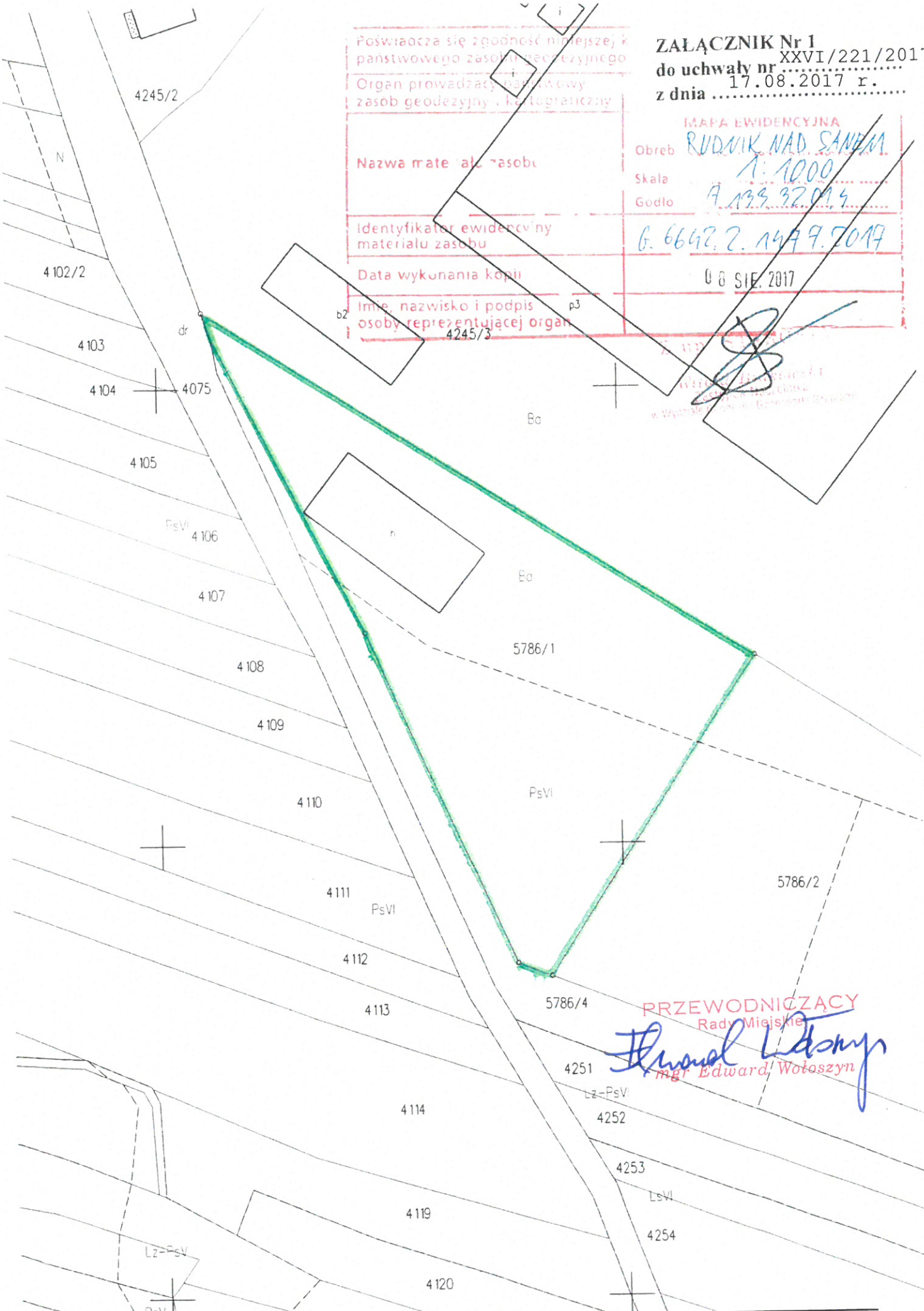
Identyfikator ewidencyjny
materialu zasobu

06 SIE. 2017

Data wykonania kopii

Imię, nazwisko i podpis
osoby reprezentującej organ

06 SIE. 2017



PRZEWODNICZĄCY
Rady Miejskiej

Edward Wołoszyn
mgr Edward Wołoszyn

Województwo : P

Powiat : P

Jednostka ewidencyjna : 181206_4 RUDNIK NAD SANEM - MIASO

Obręb : 0001 RUDNIK NAD SANEM

(nazwa organu wydającego dokument)

Nr kancelaryjny : G.6621.7.195.2017

Zbiór danych opisowych ewidencji gruntów i budynków wraz ze zbiorem
danych dotyczących podmiotów wykazanych w ewidencji gruntów i budynków

z dnia: 2017-08-08

Jednostka rejestrowa : G.3378

Lp	Podmiot ewidencyjny	Charakter własności / władania	Udział
1	GMINA RUDNIK NAD SANEM RYNEK 40; 37-420 RUDNIK NAD SANEM;	Własność	1/1

Nr działki	Ark.	Położenie działki	Opis użytku	Oznaczenie użytków i konturów klasyfikac.	Pow. użytku [ha]	Pow. działki [ha]	Nr KW lub inny dokument własności
5786/1			tereny przemysłowe	Ba	0 3598	0 6192	AKT NOT 12574/ 2008
			pastwiska trwałe	PsVI	0 2594		AKT NOT 1634/2009 DEC. GT. 6831.12.2017 DEC N- VII 7531 2 2016 P.1812.2017.550 TB1N/00090036/4

Id działki: 181206_4.0001.5786/Wartość gruntów:

Razem powierzchnia działek :

0.6192 ha

Słownie : sześć tysięcy sto dziewięćdziesiąt dwa m. kwadr.

Wypis zawiera dane według stanu na dzień : 2017-08-08

Sporządził : Andrzej Głaz

Z up. STAROSTY

Andrzej Głaz

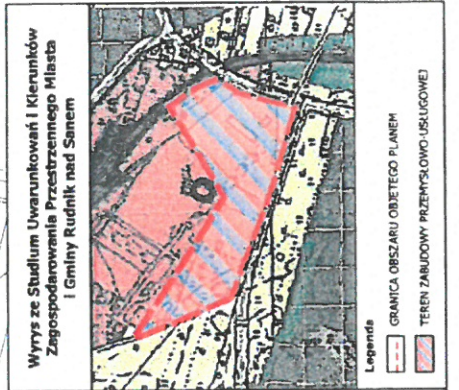
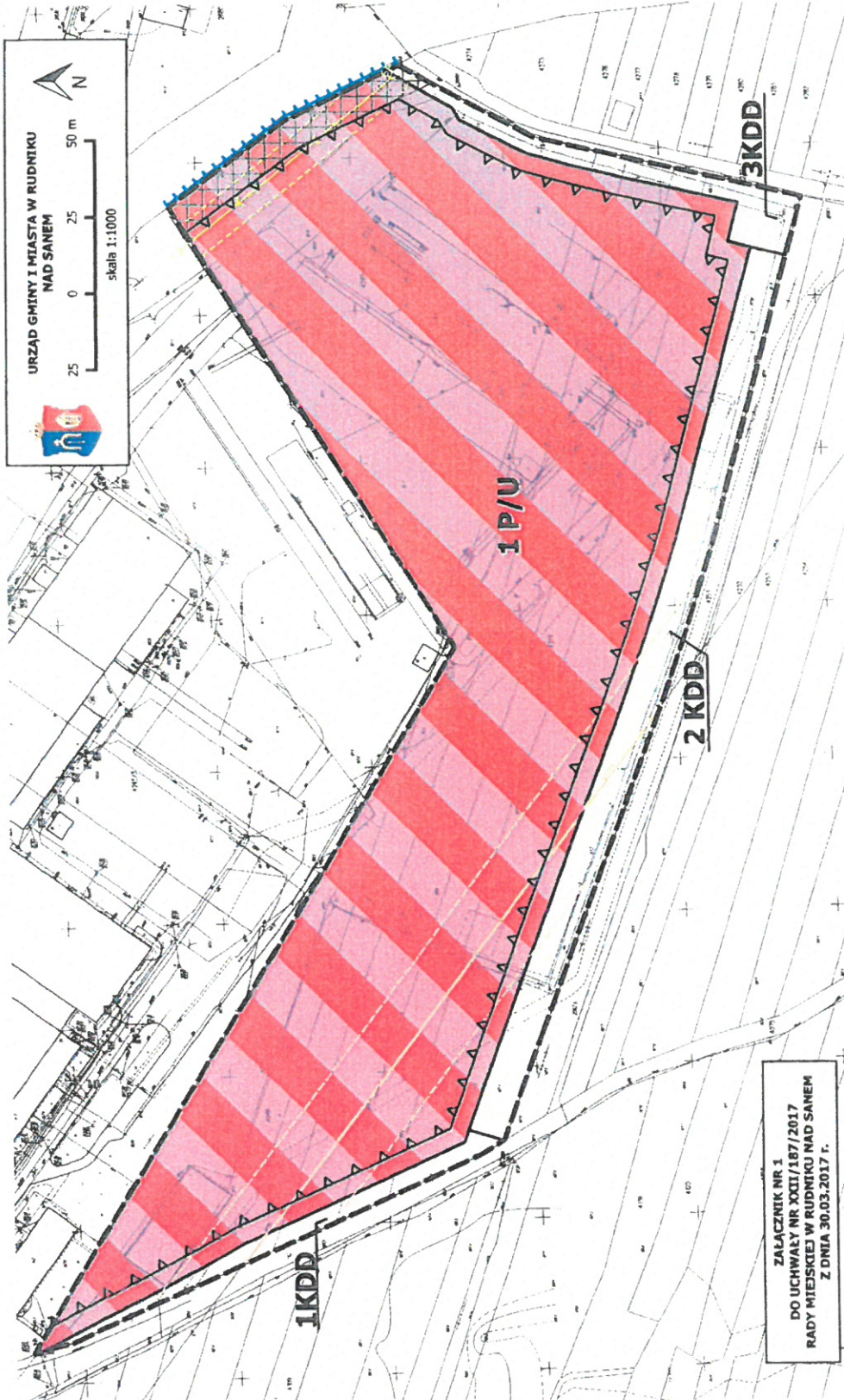
Podinspektor w Wydziale
Gminnej i Gminno-Lokalnej Samotności

2017-08-08

(imię i nazwisko osoby reprezentującej organ)

Strona: 1

PRZEWODNICZĄCY
Rady Miejskiej
mgr Edward Wołoszyn



ZALĄCZNIK NR 1
DO UCHWAŁY NR XXVI/187/2017
RADY MIEJSKIEJ W RUDNIKU NAD SANEM
Z DNIA 30.03.2017 r.

**Miejscowy Plan Zagospodarowania Przestrzennego
terenu zabudowy przemysłowo - usługowej przy ul. Stalowej w Rudniku nad Sanem**

LEGENDA	
	Oznaczenia graniczne będące ustaleniemi do planu:
	GRANICA TERENÓW ZAMKNIĘTYCH
	GRANICA STREFY OGRANICZONEGO UŻYTKOWANIA OD LINII ELEKTROENERGETYCZNEJ
	GRANICA OBSZARU OBJĘTEGO PLANEM
	LINE ROZGRANICZAJĄCE TERENY O RÓŻNYM PRZEZNACZENIU LUB RÓŻNYCH ZASADACH ZAGOSPODAROWANIA
	NIERZECZĄCZALNA LINIA ZABUDOWY
	Infrastruktura techniczna:
	STREFA OGRANICZONEGO UŻYTKOWANIA WZDŁUŻ LINII KOLEJOWEJ
	Przeznaczenie terenów:
	TEREN ZABUDOWY PRZEMYSŁOWO-USŁUGOWEJ
	TEREN DROGI DOJAZDOWEJ
	Oznaczenia informacyjne:
	GRANICE STREFY KONTROLOWANEJ OD GAZOCIĄGU
	GRANICA OBSZARU OBJĘTEGO PLANEM
	TEREN ZABUDOWY PRZEMYSŁOWO-USŁUGOWEJ

PRZEWODNICZĄCY
Rady Miejskiej

mgr Edward Wołoszyn