

UCHWAŁA NR V/40/2019
RADY MIEJSKIEJ W RUDNIKU NAD SANEM

z dnia 25 lutego 2019 r.

w sprawie zaliczenia dróg na terenie Gminy i Miasta Rudnik nad Sanem do kategorii dróg gminnych

Na podstawie art. 18 ust. 2 pkt 15 ustawy z dnia 8 marca 1990 r. o samorządzie gminnym (Dz. U. z 2018 r. poz. 994 z późn. zm.) oraz art. 7 ust. 2 ustawy z dnia 21 marca 1985 r. o drogach publicznych (Dz. U. z 2018 r. poz. 2068), po zasięgnięciu opinii Zarządu Powiatu Niżańskiego, **Rada Miejska w Rudniku nad Sanem uchwala, co następuje:**

§ 1.

Zalicza się do kategorii dróg gminnych w Rudniku nad Sanem drogę o nazwie „boczna od ul. Marszałka Józefa Piłsudskiego przy cmentarzu” o znaczeniu lokalnym niezaliczonej do innych kategorii, stanowiącej uzupełnienie sieci dróg służących miejscowym potrzebom i przebiegu: od drogi gminnej Nr 102744R do Miejskiego Ośrodka Sportu i Rekreacji w Rudniku nad Sanem o długości 200 mb, na działce stanowiącej własność Gminy i Miasta Rudnik nad Sanem o nr ewid. 5180/69.

§ 2.

Zalicza się do kategorii dróg gminnych w Rudniku nad Sanem drogę o nazwie „ul. Świerkowa do granicy gminy” o znaczeniu lokalnym niezaliczonej do innych kategorii, stanowiącej uzupełnienie sieci dróg służących miejscowym potrzebom i przebiegu: od drogi krajowej Nr 77 do granicy administracyjnej Gminy i Miasta Rudnik nad Sanem o długości 4624 mb, na działkach stanowiących własność Gminy i Miasta Rudnik nad Sanem o nr ewid.: 1906, 5772, 4614, 5184/2, 4615/1, 5185/2, 4692, 4718/2, 4733, 5187/4, 5187/2, 5769, 5770.

§ 3.

Zalicza się do kategorii dróg gminnych w Rudniku nad Sanem drogę o nazwie „droga do cmentarza w Stróży” o znaczeniu lokalnym niezaliczonej do innych kategorii, stanowiącej uzupełnienie sieci dróg służących miejscowym potrzebom i przebiegu: od drogi gminnej Nr 102703R ul. Konopnickiej do przejazdu kolejowego w km 123,445 linii kolejowej 68 Lublin –Przeworsk o długości 452 mb, na działce stanowiącej własność Gminy i Miasta Rudnik nad Sanem o nr ewid. 231.

§ 4.

Zalicza się do kategorii dróg gminnych w Rudniku nad Sanem drogę o nazwie „boczna od ul. Konopnickiej” o znaczeniu lokalnym niezaliczonej do innych kategorii, stanowiącej uzupełnienie sieci dróg służących miejscowym potrzebom i przebiegu: od drogi gminnej Nr 102703R ul. Konopnickiej do przejazdu kolejowego w km 123,445 linii kolejowej 68 Lublin -Przeworsk o długości 143 mb, na działce stanowiącej własność Gminy i Miasta Rudnik nad Sanem o nr ewid. 321.

§ 5.

Zalicza się do kategorii dróg gminnych w Przędzeli drogę o nazwie „boczna od ul. Majora Hubala” o znaczeniu lokalnym niezaliczonej do innych kategorii, stanowiącej uzupełnienie sieci dróg służących miejscowym potrzebom i przebiegu: od drogi gminnej Nr 102703R ul. Majora Hubala do przejazdu kolejowego w km 119,080 linii kolejowej 68 Lublin – Przeworsk o długości 352 mb, na działce stanowiącej własność Gminy i Miasta Rudnik nad Sanem o nr ewid. 438 (część działki).

§ 6.

Przebieg dróg, o których mowa w § 1, § 2, § 3, § 4 i § 5 przedstawiony jest w załącznikach graficznych nr 1 - 5 do niniejszej uchwały.

§ 7.

Wykonanie uchwały powierza się Burmistrzowi Gminy i Miasta Rudnik nad Sanem.

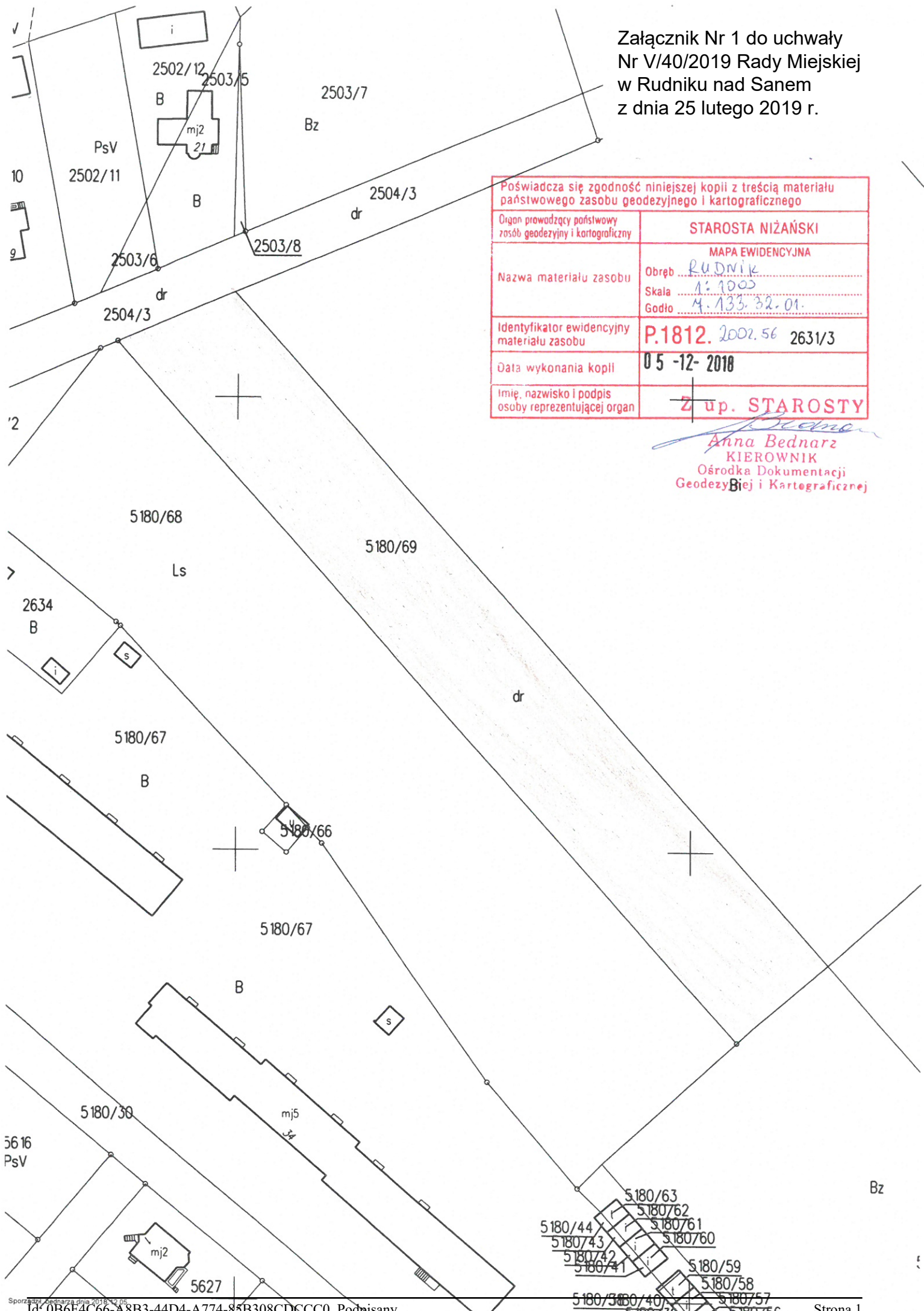
§ 8.

Uchwała wchodzi w życie po upływie 14 dni od dnia jej ogłoszenia w Dzienniku Urzędowym Województwa Podkarpackiego.

Przewodniczący Rady
Miejskiej

mgr Edward Wołoszyn

Załącznik Nr 1 do uchwały
Nr VI/40/2019 Rady Miejskiej
w Rudniku nad Sanem
z dnia 25 lutego 2019 r.

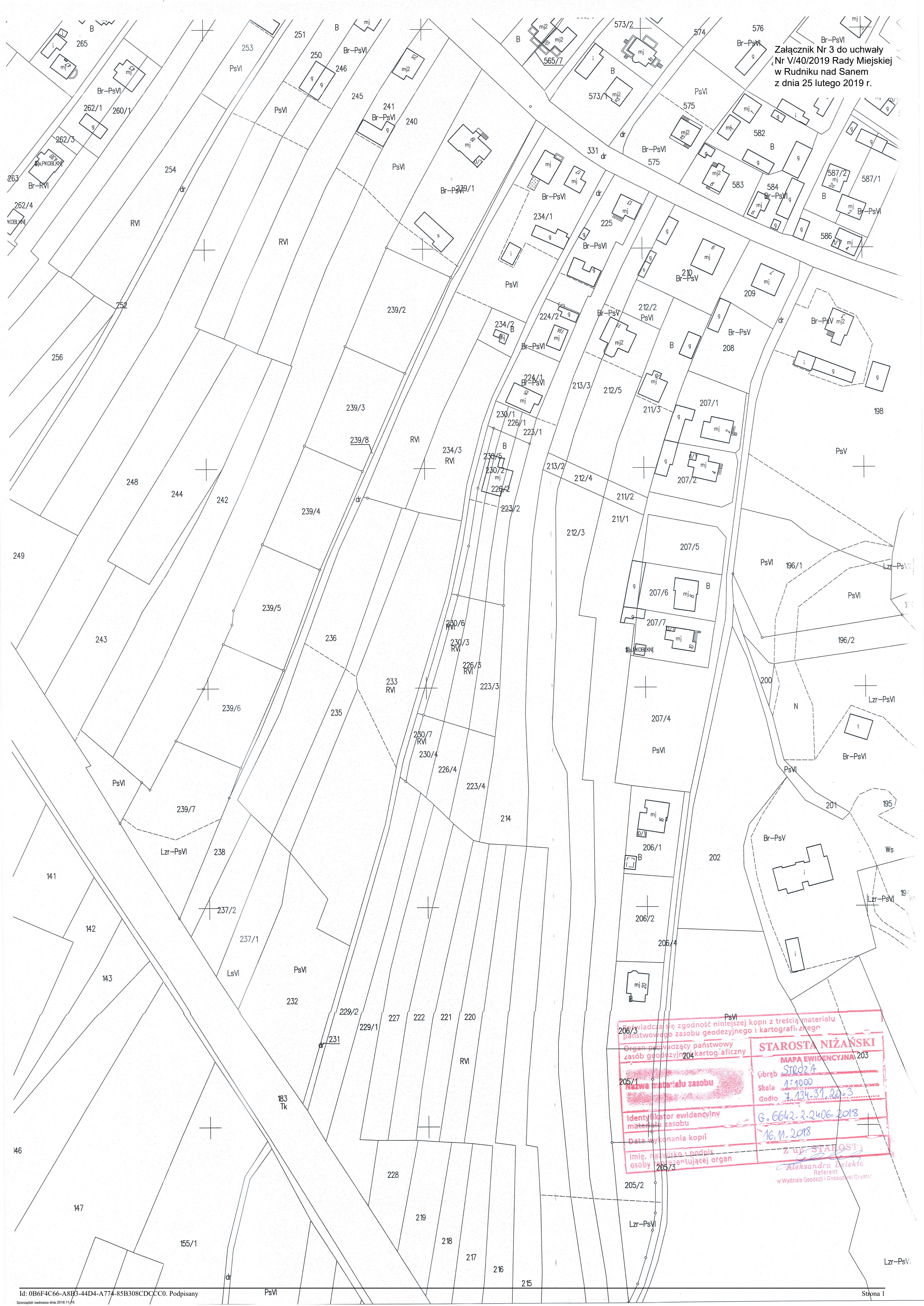


Poświadczają zgodność niniejszej kopii z treścią materiału państwowego zasobu geodezyjnego i kartograficznego	
Organ prowadzący państwowy zasób geodezyjny i kartograficzny	STAROSTA NIŻAŃSKI
Nazwa materiału zasobu	MAPA EWIDENCYJNA
Obręb	RUDNIK
Skala	1:1000
Godło	4.133.32.01.
Identyfikator ewidencyjny materiału zasobu	P.1812. 2002.56 2631/3
Data wykonania kopii	05-12-2018
Imię, nazwisko i podpis osoby reprezentującej organ	Z up. STAROSTY

Anna Bednarz
Anna Bednarz
KIEROWNIK
Ośrodka Dokumentacji
Geodezyjnej i Kartograficznej



Poświadczam zgodność niniejszej kopii z treścią materiału państwowego zasobu geodezyjnego i kartograficznego	
Organ prowadzący państwowy zasób geodezyjny i kartograficzny	STAROSTA NIŻAŃSKI
Nazwa materiału zasobu	MIĘDZYGODKOWA MAPA EWIDENCYJNA Lubów Skala 1:5000 Godło 4.133.32.1
Identyfikator ewidencyjny materiału zasobu	G.6642.2.2406.2013
Data wykonania kopii	16.12.2018
Imię, nazwisko i podpis osoby reprezentującej organ	Z up. STAROSTY Aleksandra Deleka Referent w Wydziale Geodezji i Gospodarki Gruntami



Świadcza się zgodność niniejszej kopii z treścią materiału państwowego zasobu geodezyjnego i kartograficznego

Organ prowadzący państwowy zasób geodezyjny i kartograficzny

STAROSTA NIŻAŃSKI

MAPA EWIDENCYJNA 203

Obręb **STRÓŻA**

Skala **1:1000**

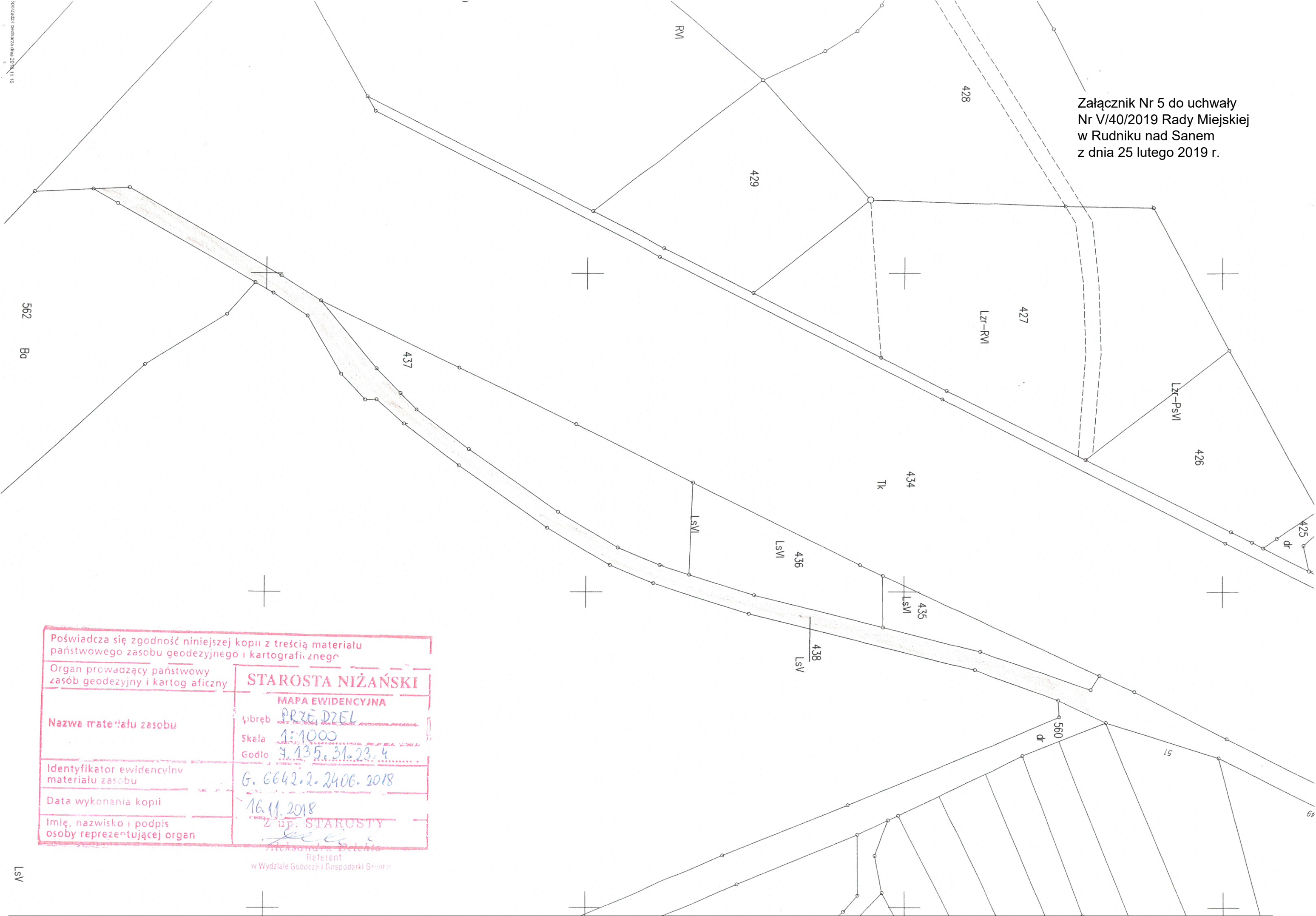
Godło **7.134.31.20.3**

Identyfikator ewidencyjny materiału zasobu

Data wykonania kopii **16.11.2018**

Imię, nazwisko i podpis osoby reprezentującej organ **Z UP. STAROSTA**
Aleksandra Delekt
Referent
w Wydziale Geodezji i Gospodarki Gruntami

Załącznik Nr 5 do uchwały
Nr VI/40/2019 Rady Miejskiej
w Rudniku nad Sanem
z dnia 25 lutego 2019 r.



Poświadczam zgodność niniejszej kopii z treścią materiału państwowego zasobu geodezyjnego i kartograficznego	
Organ prowadzący państwowy zasób geodezyjny i kartograficzny	STAROSTA NIŻAŃSKI
Nazwa materiału zasobu	MAPA EWIDENCYJNA
Identyfikator ewidencyjny materiału zasobu	tytuł PRZE DZIEL
Data wykonania kopii	Skala 1:1000
Imię, nazwisko i podpis osoby reprezentującej organ	Godło 9.135.31-23.4
	G. 6642.2.2406.2018
	16.11.2018
	Z up. STAROSTY
	<i>[Signature]</i>
	Referent
	w Wydziale Geodezji i Gospodarki Gruntami