

**UCHWAŁA NR V/41/2019
RADY MIEJSKIEJ W RUDNIKU NAD SANEM**

z dnia 25 lutego 2019 r.

**w sprawie wyrażenia zgody na nabycie do gminnego zasobu nieruchomości działki gruntu położonej
w Rudniku nad Sanem**

Na podstawie art. 18 ust. 2 pkt 9 lit. a ustawy z dnia 8 marca 1990 r. o samorządzie gminnym (Dz. U. z 2018 r. poz. 994 z późn. zm.) oraz art. 11, art. 24 ust. 3 i art. 25 ust. 1 i 2 ustawy z dnia 21 sierpnia 1997 r. o gospodarce nieruchomościami (Dz. U. z 2018 r. poz. 2204 z późn. zm.), **Rada Miejska w Rudniku nad Sanem uchwala, co następuje:**

§ 1.

Wyraża zgodę na nabycie do gminnego zasobu nieruchomości działki gruntu oznaczonej nr ewid. 120 o pow. 0,0517 ha położonej w Rudniku nad Sanem, objętej księgą wieczystą nr TB1N/00001141/3 prowadzoną przez Sąd Rejonowy w Nisku, stanowiącej własność osób fizycznych. Nabycie działki następuje w celu uregulowania stanu własności działki, na której zlokalizowana jest przepompownia ścieków P-21, zgodnie z pozwoleniem na budowę kanalizacji sanitarnej w systemie grawitacyjno-ciśnieniowym wsi Przędzel.

§ 2.

Nabycie działki, o której mowa w § 1 nastąpi odpłatnie wg wartości rynkowej, określonej na podstawie operatu szacunkowego sporządzonego przez rzeczoznawcę majątkowego.

§ 3.

Działkę, o której mowa w § 1 określają załączniki:

Nr 1 – wrys z mapy ewidencyjnej,

Nr 2 – wyciąg z inwentaryzacji powykonawczej sieci kanalizacji sanitarnej,

Nr 3 – wypis z rejestru gruntów.

§ 4.


Wykonanie uchwały powierza się Burmistrzowi Gminy i Miasta Rudnik nad Sanem.

§ 5.

Uchwała wchodzi w życie z dniem podjęcia.

Przewodniczący Rady
Miejskiej

mgr Edward Wołoszyn



Załącznik Nr 1 do uchwały
 Nr V/41/2019 Rady Miejskiej
 w Rudniku nad Sanem
 z dnia 25 lutego 2019 r.

Przewodniczący
 Rady Miejskiej
 w Rudniku nad Sanem

Nazwa materiału: LIII 89

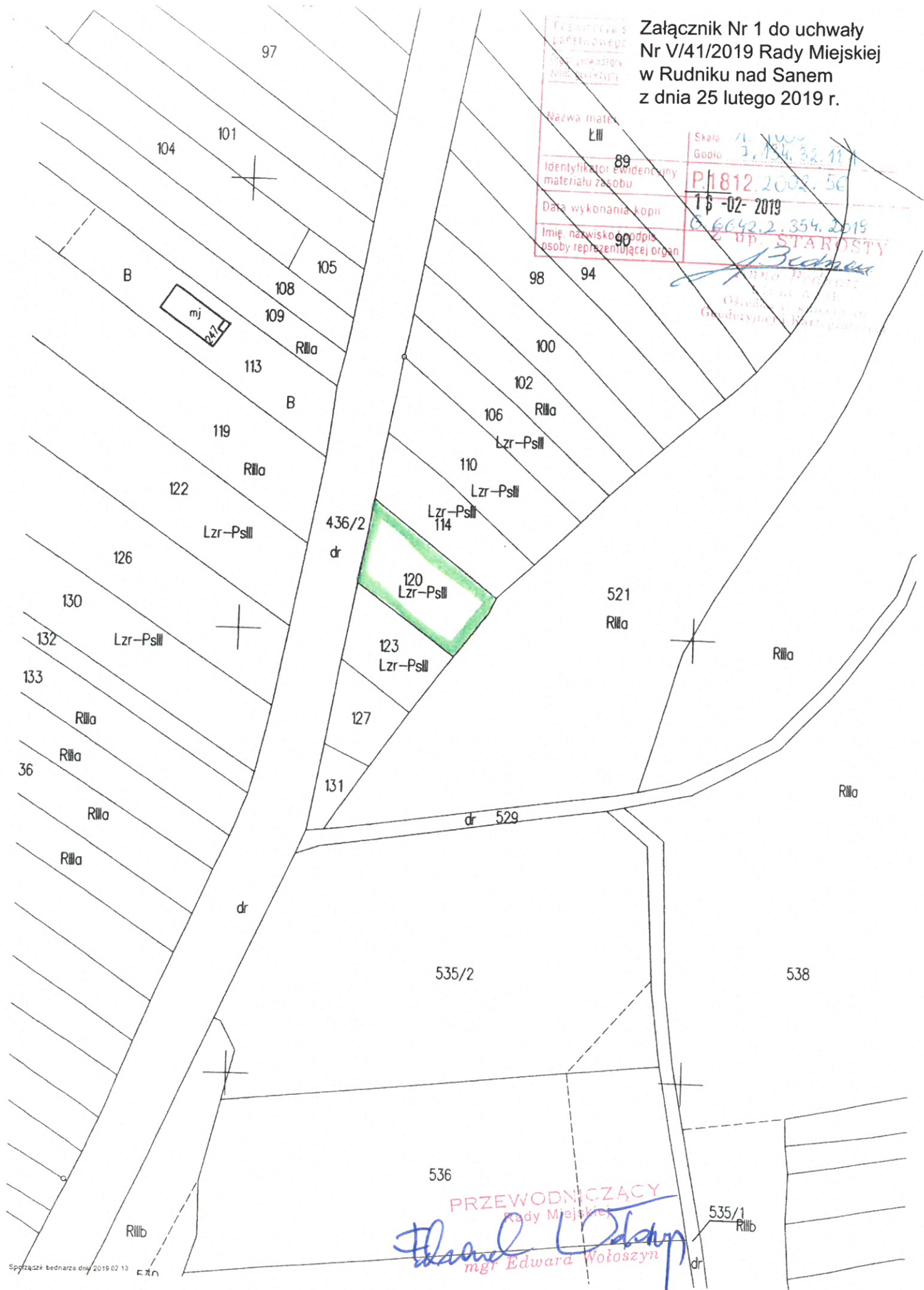
Skala: 1:1000
 Gooło: 2.154.32.111

Identyfikator ewidencyjny materiału zasobu: P1812.2003.50

Data wykonania kopii: 18-02-2019

Imię, nazwisko, podpis osoby reprezentującej organ: 90
 Starosta
 Edward Wołoszyn

Osada: Rudnik nad Sanem
 Gmina: Rudnik nad Sanem

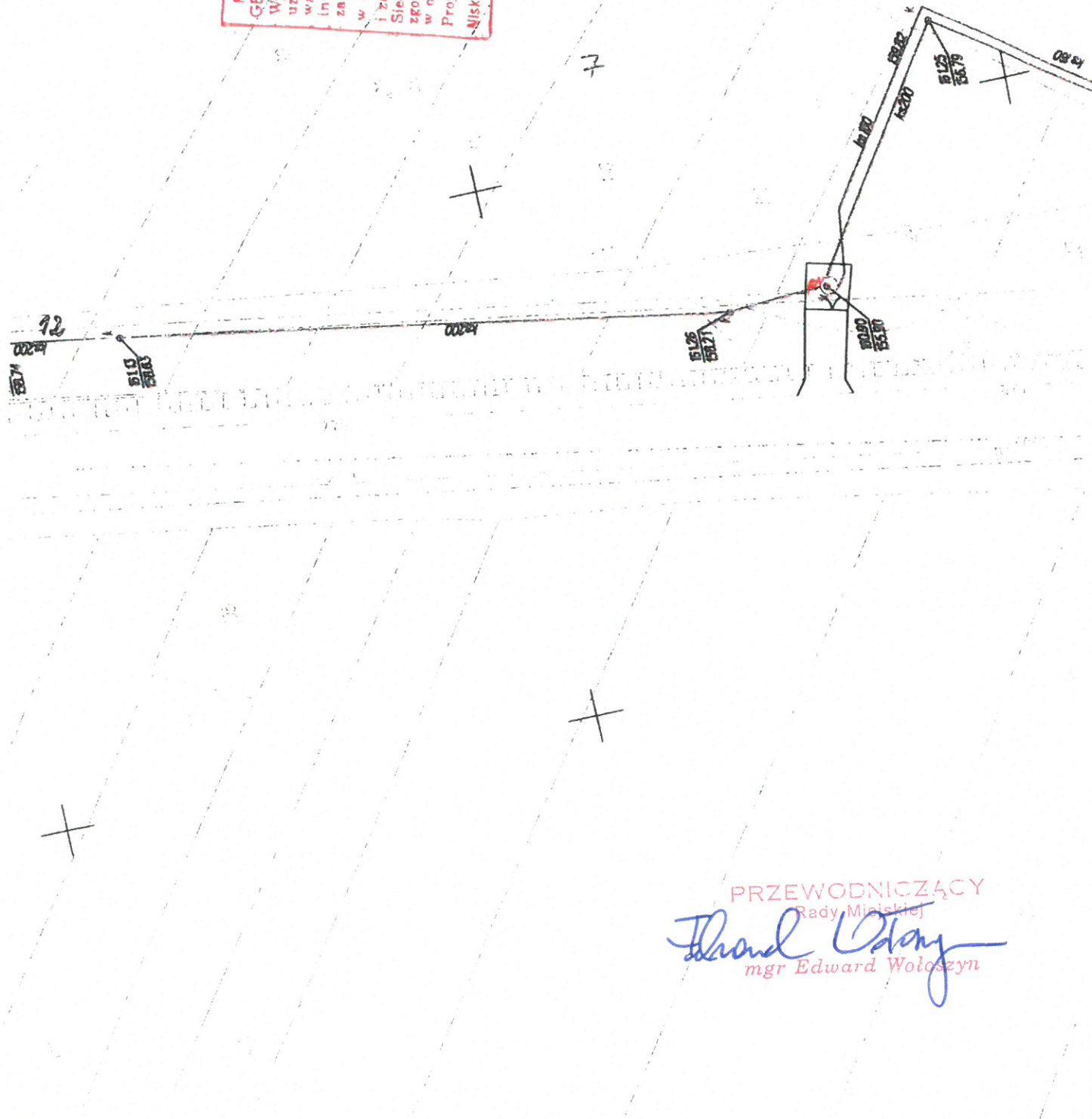


PRZEWODNICZĄCY
 Rady Miejskiej
 mgr Edward Wołoszyn

Spisządził: bednarza dnia 2019-02-13

POWIATOWY OŚRODEK DOKUMENTACJI
GEODEZYJNEJ I KARTOGRAFICZNEJ W NISKU
Wykonane i zaakceptowane przez
wzrostu 1,70 m, waga 65 kg, ciemne
włosy, a dokim
inwentaryzacji
zasobu 07 LIP. 2011
i zrewidencjonowano pod nr 2950-144/2010
Sieć uzbrojenia terenu zrealizowana zgodnie
zgodnie/niezgodnie z lokalizacją usytuowaną
w opinii Zespołu Człuchmia Dokumentacji
Projektowe: Nr 179/06 z dnia 26.05.2006
Nisko dn. 07 LIP. 2011 Z UP. STAROSTY

Edward Wołoszyn
Starszy Geodeta
w PDDGIK w Nisku



PRZEWODNICZĄCY
Rady Miejskiej
Edward Wołoszyn
mgr Edward Wołoszyn

(nazwa organu wydającego dokument)

Nr kancelaryjny : G.6621.8.39.2019

Województwo
Powiat
Jednostka ewidencyjna

Załącznik Nr 3 do uchwały
Nr V/41/2019 Rady Miejskiej
w Rudniku nad Sanem
z dnia 25 lutego 2019 r.

Obręb : 0001 RUDNIK NAD SANEM

Uproszczony wypis z rejestru gruntów

z dnia: 2019-02-13

Jednostka rejestrowa : G.2369

Lp	Podmiot ewidencyjny	Charakter własności / władania	Udział
1	(małżeństwo) LUCJAN TABASZ Rodzice: STANISŁAW, BRONISŁAWA ARMII KRAJOWEJ 12; RUDNIK; BRONISŁAWA BARBARA TABASZ Rodzice: BRONISŁAW, HELENA ARMII KRAJOWEJ 12; RUDNIK;	Własność	1/1

Nr działki	Ark.	Położenie działki	Opis użytku	Oznaczenie użytków i konturów klasyfikac.	Pow. użytku [ha]	Pow. działki [ha]	Nr KW lub inny dokument własności
120	5	RUDNIK NAD SANEM; SANDOMIERSKA	grunty zadrzewione i zakrzewione na użytkach rolnych	Lzr-PsIII	0.0517	0.0517	TB1N/00001141/3

Id działki: 181206_4.0001.120 Wartość gruntów:
Rejon statystyczny: 840530

Razem powierzchnia działek :

0.0517 ha

Słownie : pięćset siedemnaście m. kwadr.

Wypis zawiera dane według stanu na dzień : 2019-02-13

Sporządził : Andrzej Gład

Z op. STAKOSTY
Andrzej Gład
Inspektor
w Wydziale Geodezji i Cassiodorski Gruntami

2019-02-13

(imię i nazwisko osoby reprezentującej organ)

PRZEWODNICZĄCY
Rady Miejskiej
mgr Edward Wołoszyn

Strona: 1