

**UCHWAŁA NR VI/56/2019
RADY MIEJSKIEJ W RUDNIKU NAD SANEM**

z dnia 5 kwietnia 2019 r.

w sprawie komunalizacji mienia Skarbu Państwa

Na podstawie art. 7 ust. 1 pkt 3 i art. 18 ust. 2 pkt 9 lit. a ustawy z dnia 8 marca 1990 r. o samorządzie gminnym (Dz. U. z 2019 r. poz. 506) oraz art. 5 ust. 4 ustawy z dnia 10 maja 1990 r. – Przepisy wprowadzające ustawę o samorządzie terytorialnym i ustawę o pracownikach samorządowych (Dz. U. z 1990 r. Nr 32, poz. 191 z późn. zm.), **Rada Miejska w Rudniku nad Sanem uchwala, co następuje:**

§ 1.

Upoważnia się Burmistrza Gminy i Miasta Rudnik nad Sanem do wystąpienia z wnioskiem do Wojewody Podkarpackiego o przekazanie na rzecz Gminy i Miasta Rudnik nad Sanem nieruchomości gruntowych, stanowiących własność Skarbu Państwa, położonych w Rudniku nad Sanem, obręb ewidencyjny Stróża, objętych księgą wieczystą nr TB1N/00105396/4 prowadzoną przez Sąd Rejonowy w Nisku IV Wydział Ksiąg Wieczystych, oznaczonych w rejestrze gruntów, jako:

- działka nr ewid. 383/4 o pow. 0,0305 ha,
- działka nr ewid. 460/9 o pow. 0,0031 ha.

Przekazane nieruchomości będą wykorzystane przez Gminę i Miasto Rudnik nad Sanem do realizacji zadań własnych w zakresie wodociągów i zaopatrzenia w wodę.

§ 2.

Nieruchomości gruntowe, o których mowa w § 1 określają załączniki:

- Nr 1 – wyrys z mapy ewidencyjnej dla działek nr ewid. 383/4,
- Nr 2 – wyrys z mapy ewidencyjnej dla działki nr ewid. 460/9.

§ 3.


Wykonanie uchwały powierza się Burmistrzowi Gminy i Miasta Rudnik nad Sanem.

§ 4.

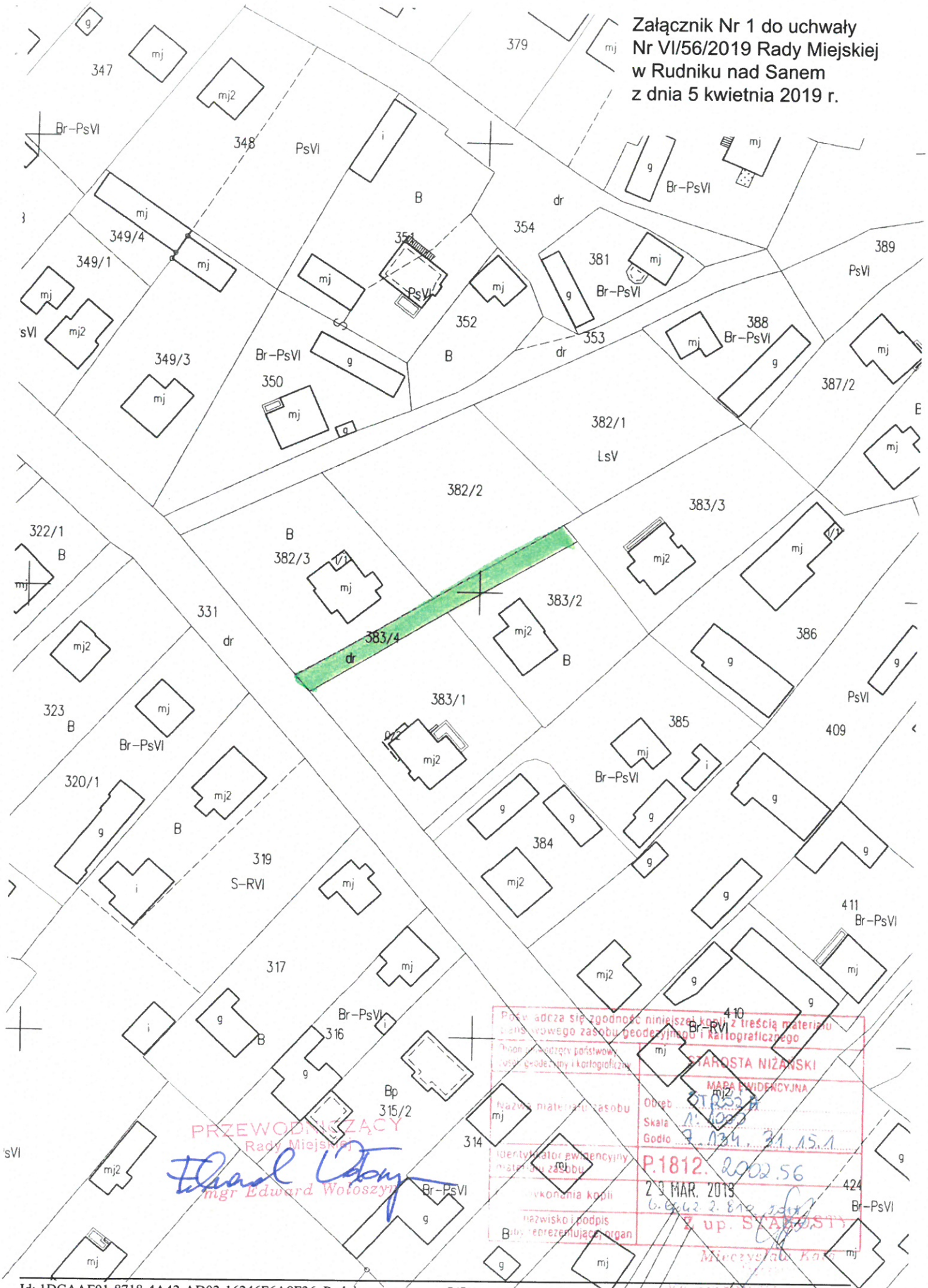
Uchwała wchodzi w życie z dniem podjęcia.

Przewodniczący Rady
Miejskiej

mgr Edward Wołoszyn



Załącznik Nr 1 do uchwały
Nr VII/56/2019 Rady Miejskiej
w Rudniku nad Sanem
z dnia 5 kwietnia 2019 r.



PRZEWODNICZĄCY
Rady Miejskiej
mgr Edward Wołoszyn

Podlega ona zgodności niniejszej kopii z treścią materiału
Planu wojewódzkiego zasobu geodezyjnego i kartograficznego

Imię i nazwisko powiatowego
urzędnika geodezyjnego i kartograficznego

STAROSTA NIZANSKI

MAPA EWIDENCYJNA

Nazwa materiału zasobu
Obiekt
Skala
Godło

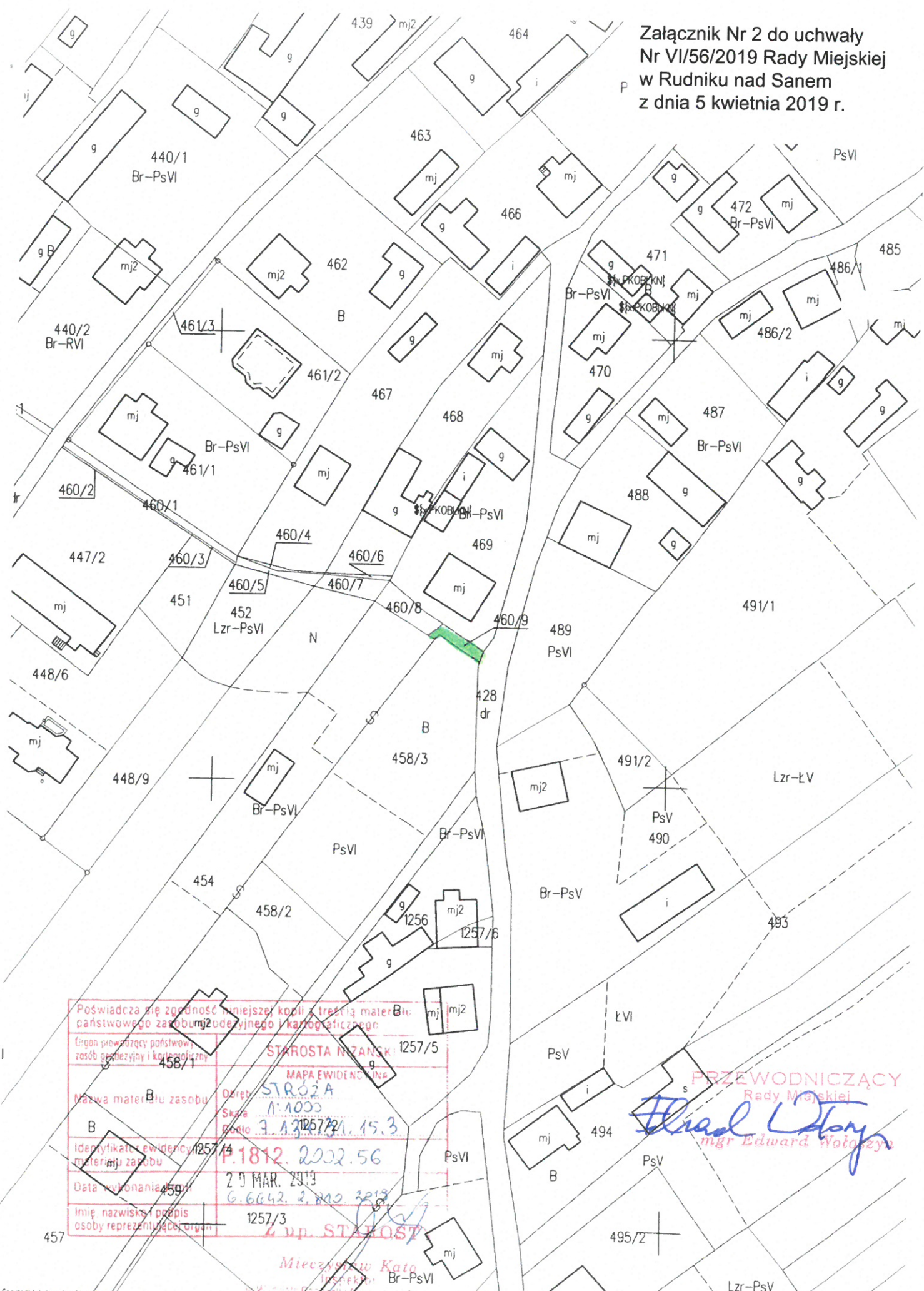
Identyfikator ewidencyjny
materiału zasobu

Wykonania kopii

Nazwisko i podpis
Biuro reprezentujący organ

31853A
1:1000
3.12.14. 31.15.1
P.1812. 2002.56
29 MAR. 2019
G. 6.642 2. 810 3. 2018
Z up. STAROSTY

Załącznik Nr 2 do uchwały
 Nr VI/56/2019 Rady Miejskiej
 w Rudniku nad Sanem
 z dnia 5 kwietnia 2019 r.



Poświadcza się zgodność niniejszej kopii z treścią materiału państwowego zasobu geodezyjnego i kartograficznego	
Organ prowadzący państwowy zasób geodezyjny i kartograficzny	
Nazwa materiału zasobu	1257/5
Identyfikator ewidencyjny materiału zasobu	1257/4
Data wykonania	29 MAR. 2019
Imię, nazwisko i podpis osoby reprezentującej organ	1257/3

STAROSTA MIĘZANSKI
 MAPA EWIDENCYJNA
 ODRĘB. STROŻA
 Skala 1:1000
 Ewid. 3.1.3.1257/4.15.3
 1257/4
 P.1812.2022.56
 29 MAR. 2019
 6.6042.2.010.2019
 6 up. STAROSTA
 Mieczysław Kato
 Inspektor

PRZEWODNICZĄCY
 Rady Miejskiej
Edward Wójcieszyn
 mgr Edward Wójcieszyn