

**UCHWAŁA NR XVIII/134/2020  
RADY MIEJSKIEJ W RUDNIKU NAD SANEM**

z dnia 18 września 2020 r.

**w sprawie sprzedaży nieruchomości stanowiącej własność Gminy i Miasta Rudnik nad Sanem w drodze bezprzetargowej**

Na podstawie art. 18 ust. 2 pkt 9 lit. a ustawy z dnia 8 marca 1990 r. o samorządzie gminnym (Dz. U. z 2020 r. poz. 713) oraz art. 37 ust. 2 pkt 6 ustawy z dnia 21 sierpnia 1997 r. o gospodarce nieruchomościami (Dz. U. z 2020 r. poz. 65 z późn. zm.), **Rada Miejska w Rudniku nad Sanem uchwala, co następuje:**

**§ 1.**

Wyraża zgodę na sprzedaż w drodze bezprzetargowej niezabudowanej nieruchomości gruntowej stanowiącej własność Gminy i Miasta Rudnik nad Sanem, oznaczonej w rejestrze gruntów jako działka nr ewid. 3473/11 o powierzchni 0,0380 ha, położona w Rudniku nad Sanem, objęta księgą wieczystą nr TB1N/00005926/8 prowadzoną przez Sąd Rejonowy w Nisku, na rzecz właścicieli działki nr ewid. 3473/4 położonej w Rudniku nad Sanem.

**§ 2.**

Zbycie nieruchomości opisanej w § 1 nastąpi w celu poprawy warunków zagospodarowania nieruchomości przyległej tj. działki nr ewid. 3473/4 położonej w Rudniku nad Sanem, zgodnie z Miejscowym Planem Zagospodarowania Przestrzennego „Piaski I” w Rudniku nad Sanem.

**§ 3.**

Nieruchomości, o których mowa w § 1 określają załączniki:

Nr 1 – wyrys z mapy ewidencyjnej,

Nr 2 – wypis z rejestru gruntów,

Nr 3 – wyrys i wypis z Miejscowego Planu Zagospodarowania Przestrzennego „Piaski I”.

**§ 4.**


Wykonanie uchwały powierza się Burmistrzowi Gminy i Miasta Rudnik nad Sanem.

**§ 5.**

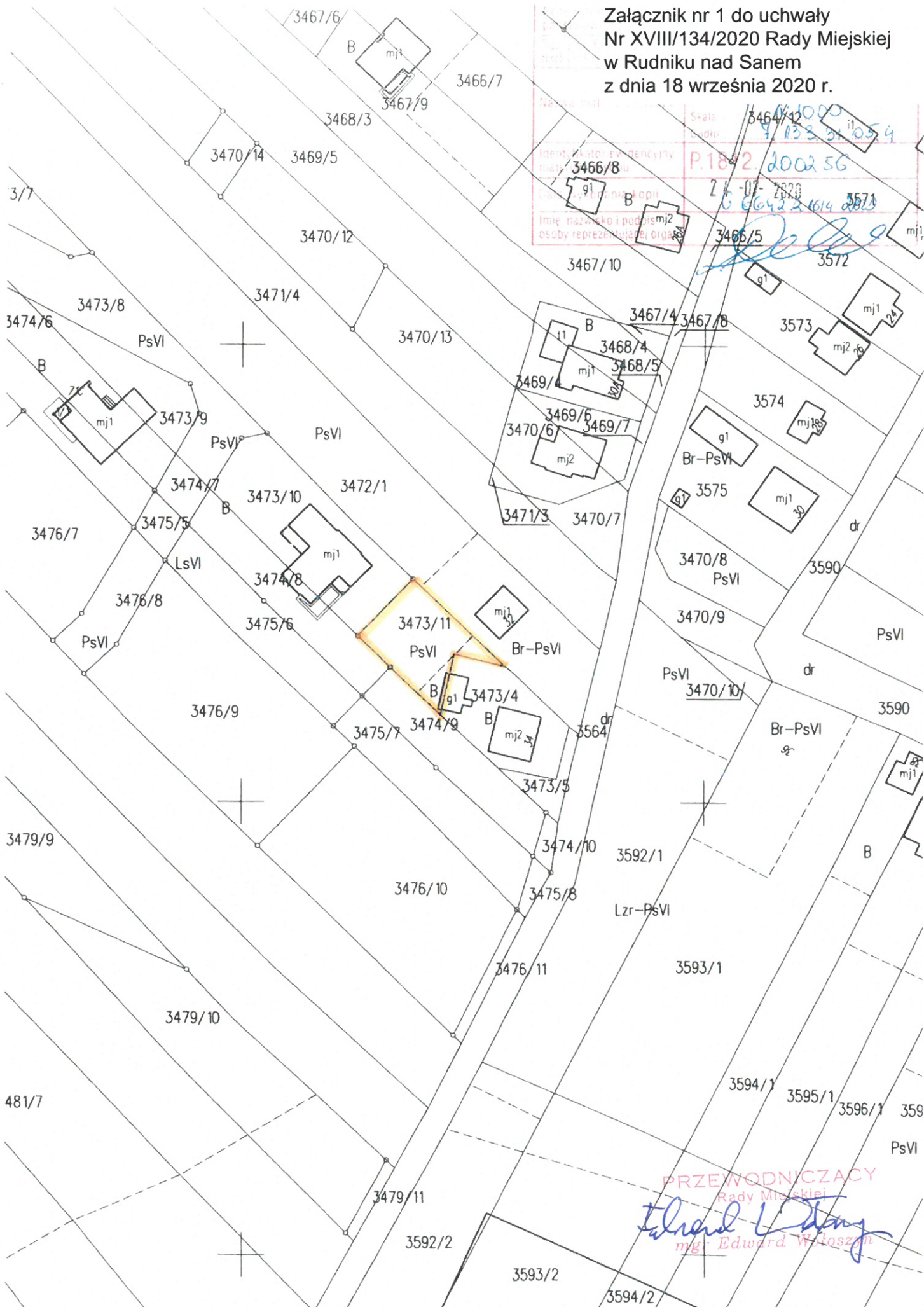
Uchwała wchodzi w życie z dniem podjęcia.

Przewodniczący Rady  
Miejskiej

**mgr Edward Wołoszyn**



Załącznik nr 1 do uchwały  
Nr XVIII/134/2020 Rady Miejskiej  
w Rudniku nad Sanem  
z dnia 18 września 2020 r.



Urząd Gminy Rudnik nad Sanem  
ul. Wolności 2  
(nazwa organu wydającego dokument)  
Nr kancelaryjny : G.6621.7.152.2020

Załącznik nr 2 do uchwały  
Nr XVIII/134/2020 Rady Miejskiej  
w Rudniku nad Sanem  
z dnia 18 września 2020 r.  
Województwo :  
Powiat : POWIAT NIZANSKI  
Jednostka ewidencyjna : 181206\_4 RUDNIK NAD SANEM - MIASTO  
Obręb : 0001 RUDNIK NAD SANEM

Uproszczony wypis z rejestru gruntów

z dnia: 24.07.2020

Jednostka rejestrowa : G.3

Lp	Podmiot ewidencyjny	Charakter własności / władania	Udział
1	GMINA RUDNIK NAD SANEM RYNEK 40; 37-420 RUDNIK NAD SANEM;	Własność	1/1

Nr działki	Ark.	Położenie działki	Opis użytku	Oznaczenie użytków i konturów klasyfikac.	Pow. użytku [ha]	Pow. działki [ha]	Nr KW lub inny dokument własności
3473/11	32, 40	RUDNIK NAD SANEM; OKULICKIEGO	tereny mieszkaniowe	B	0.0067	0.0380	TB1N/00005926/8
			pastwiska trwałe	PsVI	0.0313		

Id działki: 181206\_4.0001.3473/Wartość gruntów:  
Rejon statystyczny: 840560

Razem powierzchnia działek : 0.0380 ha

Słownie : trzysta osiemdziesiąt m. kwadr.

Wypis zawiera dane według stanu na dzień : 24.07.2020

Sporządził : Andrzej Glaz

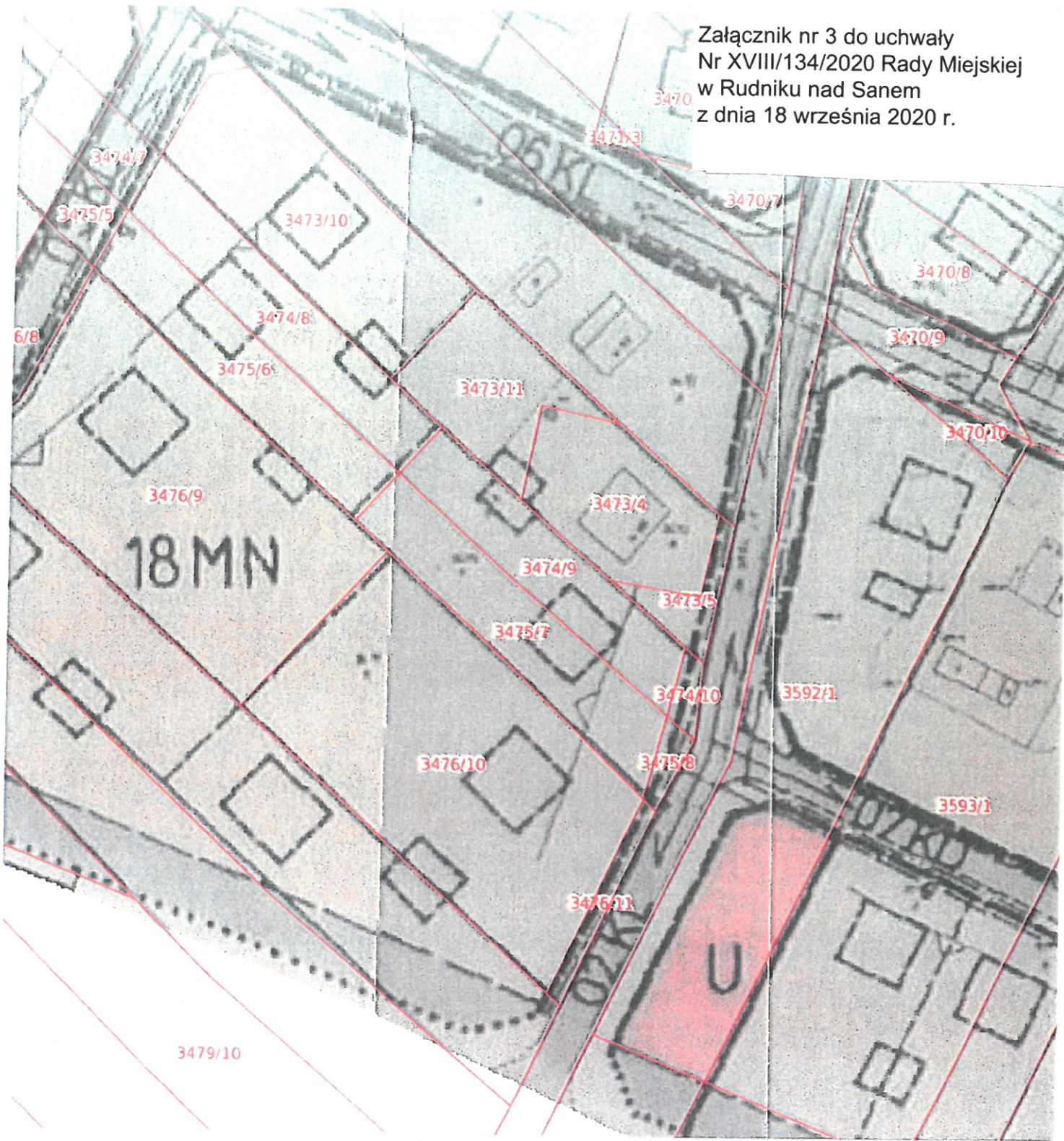
Z up. STAROSTY  
Andrzej Glaz  
Inspektor  
w Wydziale Rozdziału i Gospodarki Gruntami

24.07.2020 .....

(imię i nazwisko osoby reprezentującej organ)

Strona: 1

PRZEWODNICZĄCY  
Rady Miejskiej  
mgr Edward Wołoszyński



**WYRYS I WYPIS Z MIEJSCOWEGO PLANU ZAGOSPODAROWANIA  
PRZESTRZENNEGO „PIASKI I” W RUDNIKU NAD SANEM**

Symbol ustaleń realizacyjnych dla działki nr ewid. 3473/11 i 3473/4 – teren  
o ustaleniu 18MN – tereny mieszkalnictwa rodzinnego o niskiej intensywności  
zabudowy

PRZEWODNICZĄCY  
Rady Miejskiej  
*Edward Wólczyński*  
mgr Edward Wólczyński