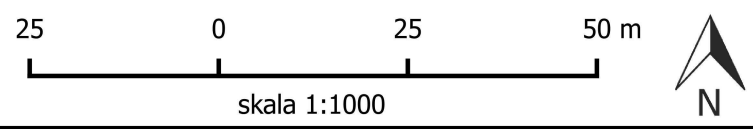


**MIEJSCOWY PLAN
ZAGOSPODAROWANIA PRZESTRZENNEGO**


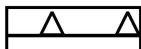

TERENU ZABUDOWY USŁUGOWEJ PRZY
UL. SANDOMIERSKIEJ W RUDNIKU NAD SANEM

ZAŁ. 1 RYSUNEK PLANU








LEGENDA


Oznaczenia graficzne będące ustaleniami do planu:

-  Granica obszaru objętego planem
-  Nieprzekraczalna linia zabudowy
-  Linie rozgraniczające tereny o różnym przeznaczeniu lub różnych zasadach zagospodarowania

Przeznaczenie terenów:

-  **U** Teren zabudowy usługowej
-  **KDW** Teren drogi wewnętrznej
-  **KDD** Teren drogi dojazdowej
-  Strefa ograniczonego użytkowania dla linii elektroenergetycznej
-  Strefa kontrolowana dla gazociągu

Infrastruktura techniczna:

-  linia elektroenergetyczna



**URZĄD GMINY I MIASTA
W RUDNIKU NAD SANEM
ul. Rynek 40
37-420 Rudnik nad Sanem**

ZAŁĄCZNIK NR 1 DO UCHWAŁY
RADY MIEJSKIEJ W RUDNIKU NAD SANEM Z DNIA
DZ. URZ. WOJ. PODKARPACKIEGO NR POZ.
Z DNIA